



แผนปฏิบัติการในการป้องกันและบรรเทาสาธารณภัย

ของ

องค์การบริหารส่วนตำบลขามป้อม

อำเภอวาปีปทุม จังหวัดมหาสารคาม

พ.ศ.2564 - 2570



ประกาศองค์การบริหารส่วนตำบลขามป้อม
เรื่อง ประกาศใช้แผนปฏิบัติการในการป้องกันและบรรเทาสาธารณภัย พ.ศ. ๒๕๖๔-๒๕๗๐

อาศัยอำนาจตามพระราชบัญญัติป้องกันและบรรเทาสาธารณภัย พ.ศ. ๒๕๕๐ มาตรา ๑๖ (๔) บัญญัติให้จัดทำแผนปฏิบัติการในการป้องกันและบรรเทาสาธารณภัยขององค์กรปกครองส่วนท้องถิ่น เพื่อเตรียมความพร้อมในการป้องกันและบรรเทาสาธารณภัย

เพื่อให้เป็นไปตามบทบัญญัติแห่งพระราชบัญญัติป้องกันและบรรเทาสาธารณภัย พ.ศ. ๒๕๕๐ และเป็นการเตรียมความพร้อมในการป้องกันและบรรเทาสาธารณภัย องค์การบริหารส่วนตำบลขามป้อม อำเภอวาปีปทุม จังหวัดมหาสารคาม จึงขอประกาศใช้แผนปฏิบัติการในการป้องกันและบรรเทาสาธารณภัย พ.ศ. ๒๕๖๔ - ๒๕๗๐ (ฉบับปรับปรุง) ทั้งนี้ ตั้งแต่บัดนี้เป็นต้นไป

จึงประกาศให้ทราบโดยทั่วกัน

ประกาศ ณ วันที่ ๑๙ เดือน สิงหาคม พ.ศ. ๒๕๖๘

(ลงชื่อ)

(นายวิทยา โคตุธา)

นายกองค์การบริหารส่วนตำบลขามป้อม

คำนำ

สถานการณ์และแนวโน้มสาธารณสุขของโลกและประเทศกำลังเผชิญกับปัญหาที่มีลักษณะเชื่อมโยงซับซ้อน ส่งผลกระทบต่อชีวิตและทรัพย์สินในวงกว้าง และมีแนวโน้มเพิ่มขึ้น เช่น การเปลี่ยนแปลงสภาพภูมิอากาศที่ทำให้เกิดภาวะลมฟ้าอากาศแปรปรวน ระดับน้ำทะเลของโลกสูงขึ้น เกิดภาวะแล้งจัด พายุหมุน การกัดเซาะชายฝั่งทะเล อุทกภัยขนาดใหญ่ ดินโคลนถล่ม น้ำป่าไหลหลาก โรคระบาด รวมทั้งการเกิดสาธารณสุขขนาดใหญ่ เป็นต้น นอกจากนี้ ยังมีภัยที่ไม่อาจคาดการณ์ได้ อาทิ แผ่นดินไหว สึนามิ ไฟป่าและหมอกควัน ซึ่งล้วนเป็นสาธารณสุขภัยที่จะต้องเผชิญในปัจจุบันและมีแนวโน้มมากขึ้นในอนาคต อันส่งผลกระทบต่อทั้งด้านเศรษฐกิจ สังคม ทรัพยากรธรรมชาติและสิ่งแวดล้อม

องค์กรปกครองส่วนท้องถิ่นเป็นหน่วยงานที่มีความใกล้ชิดกับประชาชน และมีบทบาทภารกิจในการให้ความช่วยเหลือและบรรเทาภัยในลำดับแรกก่อนที่หน่วยงานภายนอกจะเข้าไปให้ความช่วยเหลือ ประกอบกับพระราชบัญญัติป้องกันและบรรเทาสาธารณภัย พ.ศ. 2550 มาตรา 20 กำหนดให้องค์กรปกครองส่วนท้องถิ่นแห่งพื้นที่มีหน้าที่ป้องกันและบรรเทาสาธารณภัยในเขตท้องถิ่นของตน โดยมีผู้บริหารท้องถิ่นขององค์กรปกครองส่วนท้องถิ่นแห่งพื้นที่นั้นเป็นผู้รับผิดชอบในฐานะผู้อำนวยการท้องถิ่น และแผนการป้องกันและบรรเทาสาธารณภัยแห่งชาติ พ.ศ. 2564 - 2570 ได้กำหนดให้กองอำนาจการป้องกันและบรรเทาสาธารณภัยแห่งพื้นที่ (องค์การบริหารส่วนตำบล/เทศบาล/เมืองพัทยา) ทำหน้าที่อำนาจการ ควบคุม ปฏิบัติการป้องกันและบรรเทาสาธารณภัย รวมทั้งจัดตั้งศูนย์ปฏิบัติการฉุกเฉินท้องถิ่นและเผชิญเหตุเมื่อเกิดสาธารณภัยขึ้น โดยมีผู้อำนวยการท้องถิ่น เป็นผู้ควบคุมและสั่งการเพื่อทำหน้าที่จัดการสาธารณภัยที่เกิดขึ้นจนกว่าสถานการณ์จะกลับเข้าสู่ภาวะปกติ พร้อมทั้งจัดทำแผนปฏิบัติการในการป้องกันและบรรเทาสาธารณภัยขององค์กรปกครองส่วนท้องถิ่น จึงถือเป็นภารกิจสำคัญขององค์กรปกครองส่วนท้องถิ่นที่จะต้องเตรียมความพร้อมในการป้องกันและบรรเทาสาธารณภัย รวมถึงการพัฒนาขีดความสามารถในการเผชิญเหตุและให้ความช่วยเหลือผู้ประสบภัยภายหลังจากสถานการณ์สิ้นสุดลง

ดังนั้น องค์การบริหารส่วนตำบลขามป้อม จึงได้จัดทำแผนปฏิบัติการในการป้องกันและบรรเทาสาธารณภัยขึ้น เพื่อเป็นแนวทางปฏิบัติในการเตรียมความพร้อม การแจ้งเตือนภัย และการดำเนินการช่วยเหลือให้แก่หน่วยงาน ในระดับท้องถิ่นร่วมกับหน่วยงานต่างๆ ในพื้นที่รับผิดชอบและพื้นที่ข้างเคียง ตั้งแต่ก่อนเกิดภัย ขณะเกิดภัย และภายหลังเกิดภัย ถูกต้องตามกฎระเบียบที่เกี่ยวข้อง รวมทั้งมีความเชื่อมโยงกับแผนการป้องกันและบรรเทาสาธารณภัยอำเภอ พ.ศ. 2564 - 2570 แผนการป้องกันและบรรเทาสาธารณภัยจังหวัด พ.ศ. 2564 - 2570 และสอดคล้องกับแผนการป้องกันและบรรเทาสาธารณภัยแห่งชาติ พ.ศ. 2564 - 2570 และแผนต่างๆ ที่เกี่ยวข้อง เพื่อป้องกันและลดความสูญเสียต่อชีวิต และทรัพย์สิน รวมถึงผลกระทบทางเศรษฐกิจของประเทศอย่างมีประสิทธิภาพต่อไป

องค์การบริหารส่วนตำบลขามป้อม
ผู้อำนวยการท้องถิ่น

บทนำ

ปัจจุบันสถานการณ์สาธารณสุขภัยของประเทศไทยทั้งที่เกิดจากเกิดจากธรรมชาติและการกระทำของมนุษย์ มีปัจจัยหลักมาจากสาเหตุหลายประการ สาเหตุจากธรรมชาติ เช่น อุทกภัย ดินโคลนถล่ม แผ่นดินไหว พายุฤดูร้อน มีความถี่และความรุนแรงมากขึ้น สาเหตุจากการกระทำของมนุษย์ เช่น การตัดไม้ทำลายป่า การใช้ทรัพยากรธรรมชาติอย่างไม่จำกัด การขยายตัวของชุมชนเมือง และภาคอุตสาหกรรมที่ทำลายสิ่งแวดล้อม ทำให้สภาพภูมิอากาศของโลกเกิดการเปลี่ยนแปลง สภาพอากาศแปรปรวน อากาศร้อนจัด และหนาวจัด หรือมีฝนตกปริมาณมากเป็นเวลานาน ส่งผลให้เกิดน้ำท่วมหนักและแผ่นดินถล่ม ซึ่งสาธารณสุขดังกล่าวได้ส่งผลกระทบต่อชีวิตและความเป็นอยู่ของประชาชน ตลอดจนสร้างความเสียหายแก่ทรัพย์สินของประชาชน ชุมชน และของรัฐ

องค์การบริหารส่วนตำบลขามป้อม มีหน้าที่ในการป้องกันและบรรเทาสาธารณสุขภัยในเขตท้องถิ่น โดยมีผู้บริหารท้องถิ่นเป็นผู้รับผิดชอบในฐานะผู้อำนวยการท้องถิ่น และมีปลัดองค์กรปกครองส่วนท้องถิ่น เป็นผู้ช่วยผู้อำนวยการท้องถิ่น รับผิดชอบและปฏิบัติหน้าที่ในการป้องกันและบรรเทาสาธารณสุขภัยในเขตท้องถิ่น และช่วยเหลือผู้อำนวยการจังหวัดและผู้อำนวยการอำเภอตามที่ได้รับมอบหมาย องค์การบริหารส่วนตำบลขามป้อม จึงต้องมีการเตรียมพร้อมและรับมือกับสถานการณ์สาธารณสุขภัยต่างๆ ที่อาจเกิดขึ้นได้ตลอดเวลา จึงได้จัดทำแผนปฏิบัติการในการป้องกันและบรรเทาสาธารณสุขภัยของ องค์การบริหารส่วนตำบลขามป้อม พ.ศ.2564 - 2570 ขึ้น ซึ่งเป็นไปตามพระราชบัญญัติป้องกันและบรรเทาสาธารณสุข พ.ศ. 2550 และสอดคล้องกับแผนการป้องกันและบรรเทาสาธารณสุขแห่งชาติ พ.ศ.2564 - 2570 รวมทั้งมีความเชื่อมโยงกับแผนพัฒนาเศรษฐกิจและสังคมแห่งชาติฉบับที่ 12 พ.ศ.2560 - 2564 และยุทธศาสตร์การเตรียมพร้อมแห่งชาติ และแผนการป้องกันและบรรเทาสาธารณสุขจังหวัด/อำเภอ เพื่อให้การบริหารจัดการสาธารณสุขเป็นไปในทิศทางเดียวกันทั้งระบบ และเพื่อประโยชน์ในการป้องกันและบรรเทาสาธารณสุขได้อย่างรวดเร็ว และมีประสิทธิภาพ สร้างความเชื่อมั่นให้กับประชาชน และสร้างพื้นที่ให้เป็นท้องถิ่นที่ปลอดภัย โดยให้ความสำคัญกับหลักการจัดการความเสี่ยงจากสาธารณสุข

แผนปฏิบัติการในการป้องกันและบรรเทาสาธารณสุขภัยขององค์การบริหารส่วนตำบลขามป้อม มีวัตถุประสงค์ ดังนี้

1. เพื่อใช้เป็นแนวทางในการเตรียมความพร้อม การแจ้งเตือนภัย และการดำเนินการช่วยเหลือให้แก่หน่วยงานในระดับท้องถิ่นในกรณีเกิดสาธารณสุขภัยได้อย่างมีประสิทธิภาพ
2. เพื่อให้ประชาชนในองค์การบริหารส่วนตำบลขามป้อม มีความปลอดภัยในชีวิตและทรัพย์สินจากเหตุสาธารณสุขภัย

สารบัญ

	หน้า
คำนำ	
บทนำ	
บทที่ ๑ หลักการ	๑
๑.๑ หลักการ	๑
๑.๑.๑ นโยบายการป้องกันและบรรเทาสาธารณภัยขององค์การบริหารส่วนตำบลขามป้อม	๑
๑.๑.๒ วัตถุประสงค์ของแผนปฏิบัติการในการป้องกันและบรรเทาสาธารณภัยขององค์การบริหารส่วนตำบลขามป้อม	๑
๑.๑.๓ วิสัยทัศน์	๒
๑.๑.๔ พันธกิจ	๒
๑.๑.๕ เป้าหมาย	๒
๑.๑.๖ ตัวชี้วัดความสำเร็จในการจัดการความเสี่ยงจากสาธารณภัยของประเทศ	๒
๑.๑.๗ ยุทธศาสตร์การจัดการความเสี่ยงจากสาธารณภัย	๓
๑.๑.๘ แหล่งที่มาและวิธีการงบประมาณในการป้องกันและบรรเทาสาธารณภัย	๖
๑.๒ หลักการจัดการความเสี่ยงจากสาธารณภัย	๑๐
๑.๒.๑ วงจรการจัดการความเสี่ยงจากสาธารณภัย	๑๐
๑.๒.๒ กลไกการจัดการความเสี่ยงจากสาธารณภัย	๑๑
๑.๒.๓ บทบาท หน้าที่ และแนวทางปฏิบัติร่วมกับหน่วยงานที่เกี่ยวข้องระดับองค์กรปกครองส่วนท้องถิ่น	๑๕
๑.๒.๔ ขอบเขตสาธารณภัย	๑๗
๑.๒.๕ ระดับการจัดการสาธารณภัย	๑๗
๑.๒.๖ กฎหมายและระเบียบที่เกี่ยวข้องกับการจัดการความเสี่ยงจากสาธารณภัย	๑๘
บทที่ ๒ ข้อมูลทั่วไป	๒๑
๒.๑ สภาพทั่วไปขององค์การบริหารส่วนตำบลขามป้อม	๒๑
๒.๑.๑ ที่ตั้งและอาณาเขต	๒๑
๒.๑.๒ เขตการปกครอง	๒๑
๒.๑.๓ ประชากร ศาสนา	๒๑
๒.๑.๔ การประกอบอาชีพ	๒๒
๒.๑.๕ เส้นทางคมนาคม (การขนส่งทางรถยนต์ ทางบก ทางน้ำ ทางอากาศ)	๒๒
๒.๑.๖ แหล่งแม่น้ำลำคลอง	๒๒
๒.๑.๗ สถานที่สำคัญ	๒๓
๒.๑.๘ สาธารณูปโภค	๒๔
๒.๑.๙ แผนที่พื้นที่เสี่ยงภัยขององค์การบริหารส่วนตำบลขามป้อม	๒๖
๒.๒ สถานการณ์และแนวโน้มการเกิดสาธารณภัย	๒๗
๒.๒.๑ สถานการณ์สาธารณภัย	๒๗
๒.๒.๒ สถิติภัย	๒๗
๒.๓ สถานการณ์/ความเสี่ยงจากสาธารณภัยที่เกิดขึ้นในพื้นที่ องค์การบริหารส่วนตำบลขามป้อม	๒๙
๒.๔ ปฏิทินสาธารณภัยประจำปี	๓๐

สารบัญ (ต่อ)

หน้า

บทที่ ๓ การมุ่งเน้นการลดความเสี่ยงจากสาธารณภัย	๓๒
๓.๑ แนวคิดการลดความเสี่ยงจากสาธารณภัย	๓๒
๓.๒ เป้าประสงค์	๓๒
๓.๓ กลยุทธ์การมุ่งเน้นการลดความเสี่ยงจากสาธารณภัย	๓๒
กลยุทธ์ที่ ๑ พัฒนาและส่งเสริมให้มีการประเมินความเสี่ยงจากสาธารณภัย	๓๒
กลยุทธ์ที่ ๒ พัฒนามาตรการจัดการความเสี่ยงจากสาธารณภัย	๓๖
บทที่ ๔ การเตรียมความพร้อม	๓๘
๔.๑ ฝึกรป้องกันและบรรเทาสาธารณภัย	๓๘
๔.๒ การเตรียมการอพยพ	๓๘
๔.๓ การเตรียมการจัดตั้งศูนย์พักพิงชั่วคราว	๓๙
๔.๔ แผนบริหารความต่อเนื่อง (Business Continuity Plan : BCP)	๓๙
๔.๕ การแจ้งเตือนภัย	๔๐
๔.๖ เตรียมความพร้อมด้านทรัพยากรสาธารณสุข	๔๔
๔.๗ ส่งเสริมให้ทุกภาคส่วนสร้างความเป็นหุ้นส่วนในการลดความเสี่ยงจากสาธารณภัย	๔๔
บทที่ ๕ การจัดการในภาวะฉุกเฉินแบบบูรณาการ	๔๖
๕.๑ แนวคิดการจัดการในภาวะฉุกเฉิน	๔๖
๕.๒ เป้าประสงค์	๔๖
๕.๓ กลยุทธ์การบูรณาการการจัดการในภาวะฉุกเฉิน	๔๖
กลยุทธ์ที่ ๑ สร้างมาตรฐานการจัดการในภาวะฉุกเฉินอย่างมีเอกภาพ	๔๖
(๑) แนวทางปฏิบัติในการแจ้งเตือนภัยของหน่วยงานภาครัฐในการจัดการสาธารณภัย	๔๗
(๒) แนวทางปฏิบัติในการจัดการเมื่อเกิดสาธารณภัยตามพระราชบัญญัติป้องกัน และบรรเทาสาธารณภัย พ.ศ. ๒๕๕๐	๔๗
(๓) แนวทางปฏิบัติในการจัดตั้งองค์กรปฏิบัติการจัดการในภาวะฉุกเฉิน	๔๘
(๔) แนวทางปฏิบัติในการประกาศเขตพื้นที่ประสบสาธารณภัยและการประกาศ เขตให้การช่วยเหลือผู้ประสบภัยตามระเบียบกระทรวงการคลังฯ	๕๑
(๕) แนวทางปฏิบัติในการตัดสินใจระดับการจัดการสาธารณภัย	๕๓
(๖) แนวทางการปฏิบัติในการอพยพ	๕๔
กลยุทธ์ที่ ๒ พัฒนาระบบและเครื่องมือสนับสนุนการเผชิญเหตุ	๕๖
๑) แนวทางปฏิบัติในการสื่อสารและโทรคมนาคม	๕๖
๒) แนวทางปฏิบัติในการเผยแพร่ประชาสัมพันธ์ข้อมูลข่าวสารในภาวะฉุกเฉิน	๕๘
๓) แนวทางปฏิบัติในการบัญชาการเหตุการณ์ (Incident Command)	๕๙
กลยุทธ์ที่ ๓ เสริมสร้างระบบและแนวปฏิบัติในการบรรเทาทุกข์	๖๕
(๑) แนวทางปฏิบัติในการขอใช้เงินอุดหนุนราชการเพื่อช่วยเหลือผู้ประสบภัย พิบัติกรณีฉุกเฉิน	๖๕
(๒) แนวทางปฏิบัติในการประเมินความเสียหายและความต้องการความ ช่วยเหลือ (Damage and Need Assessment : DANA)	๖๖
(๓) แนวทางปฏิบัติในการรับบริจาค	๖๗

บทที่ 1

หลักการ

1.1 หลักการ

การป้องกันและบรรเทาสาธารณภัยขององค์การบริหารส่วนตำบลขามป้อมมีเป้าหมายสูงสุด “การรู้รับปรับตัวฟื้นเร็วตัวอย่างยั่งยืน” (Resilience) โดยนำกรอบนโยบาย ยุทธศาสตร์ และกรอบแนวคิดการจัดการความเสี่ยงจากสาธารณภัย ประกอบกับแนวโน้มสถานการณ์ภัยที่เพิ่มมากขึ้น พร้อมทั้งบทเรียนการจัดการสาธารณภัยที่ผ่านมา นำมาทบทวนปรับปรุง และจัดทำแผนฉบับนี้ให้เป็นไปตามข้อเท็จจริงเกี่ยวกับการป้องกันและบรรเทาสาธารณภัย เพื่อให้ทุกหน่วยงานใช้เป็นแนวทางในการจัดการความเสี่ยงจากสาธารณภัยขององค์กรปกครองส่วนท้องถิ่น โดยมีสาระสำคัญ ดังรายละเอียดต่อไปนี้

1.1.1 นโยบายการป้องกันและบรรเทาสาธารณภัยขององค์การบริหารส่วนตำบลขามป้อม

องค์การบริหารส่วนตำบลขามป้อมกำหนดนโยบายการป้องกันและบรรเทาสาธารณภัยขององค์การบริหารส่วนตำบลขามป้อมตามนโยบายการป้องกันและบรรเทาสาธารณภัยแห่งชาติ ดังนี้

1. มุ่งเน้นการลดความเสี่ยงจากสาธารณภัยด้วยการสร้างความตระหนักรู้ให้ทุกภาคส่วนของสังคมไทยเข้าใจความเสี่ยงจากสาธารณภัยให้ครอบคลุมทุกมิติ เพื่อนำไปสู่การประเมินความเสี่ยงและการใช้ข้อมูลความเสี่ยงประกอบการวางแผน การลงทุน และการตัดสินใจอย่างรู้เท่าทันภัย
2. เสริมสร้างความเข้มแข็งการบูรณาการความร่วมมือกับทุกภาคส่วนให้ยกระดับมาตรฐานระบบการจัดการสาธารณภัยในภาวะฉุกเฉินของประเทศให้มีประสิทธิภาพและประสิทธิผลในการจัดการทุกระดับ พร้อมทั้งการบรรเทาทุกข์และช่วยเหลือสงเคราะห์ผู้ประสบภัยได้อย่างรวดเร็ว ท้วถึง และทันต่อเหตุการณ์
3. สร้างระบบการฟื้นฟูอย่างยั่งยืนโดยจัดให้มีการซ่อมสร้างและฟื้นฟูให้กลับคืนสู่สภาวะปกติโดยเร็วหรือดีกว่าเดิม และปลอดภัยกว่าเดิม เพื่อลดความเสี่ยงเดิมและป้องกันความเสี่ยงใหม่
4. สร้างการเป็นหุ้นส่วนในการจัดการความเสี่ยงจากสาธารณภัยร่วมกับหน่วยงานเครือข่าย ทั้งภายในประเทศและระหว่างประเทศ ให้ครอบคลุมทุกมิติ
5. เสริมสร้างการวิจัยและพัฒนานวัตกรรม เทคโนโลยี และภูมิปัญญา โดยการยกระดับศักยภาพการจัดการความเสี่ยงจากสาธารณภัยขององค์การบริหารส่วนตำบลขามป้อม

1.1.2 วัตถุประสงค์ของแผนปฏิบัติการในการป้องกันและบรรเทาสาธารณภัยขององค์การบริหารส่วนตำบลขามป้อม

แผนการป้องกันและบรรเทาสาธารณภัยฉบับนี้เป็นแผนกำหนดทิศทางการดำเนินการจัดการ ความเสี่ยงจากสาธารณภัยขององค์การบริหารส่วนตำบลขามป้อมให้ไปสู่เป้าหมายอย่างเป็นรูปธรรม พร้อมทั้ง การกำหนด มาตรฐาน เป้าหมาย และการปฏิบัติงานให้มีความเชื่อมโยงในทุกระดับ โดยแบ่งเป็นสองส่วนหลัก ได้แก่ ภาคการพัฒนาในการลดความเสี่ยงให้มีประสิทธิภาพ และภาคการปฏิบัติในการจัดการสาธารณภัยให้มี มาตรฐาน ดังนั้น เพื่อให้การจัดการ ความเสี่ยงจากสาธารณภัยอย่างบูรณาการจึงกำหนดให้แผน มีวัตถุประสงค์ดังต่อไปนี้

1. เพื่อเป็นกรอบคิดในการปฏิบัติ (Concept of Operations: CONOPs) ให้แก่หน่วยงานทุกภาคส่วน ได้แก่ องค์กรภาครัฐ ภาคธุรกิจ และภาคประชาสังคม ตั้งแต่ระดับท้องถิ่นถึงระดับประเทศในการป้องกัน และบรรเทาสาธารณภัยอย่างบูรณาการ เป็นระบบ และมีทิศทางเดียวกัน
2. เพื่อเป็นแนวทางปฏิบัติและทิศทางการจัดการความเสี่ยงจากสาธารณภัยซึ่งเป็นที่ยอมรับมาประยุกต์ใช้ ในการจัดการความเสี่ยงจากสาธารณภัยให้สอดคล้องกับบริบทของประเทศไทย และสามารถนำไปปรับใช้ ในการจัดทำแผนทุกระดับ เพื่อให้การจัดการมีประสิทธิภาพ ประสิทธิผล และเกิดผลสัมฤทธิ์เช่น แผนการป้องกัน และบรรเทา สาธารณภัยจังหวัด/กรุงเทพมหานคร แผนการป้องกันและบรรเทาสาธารณภัยอำเภอ แผนปฏิบัติการใน การป้องกันและบรรเทาสาธารณภัยขององค์กรปกครองส่วนท้องถิ่น แผนปฏิบัติการของหน่วยงานที่เกี่ยวข้องกับการ ป้องกันและบรรเทาสาธารณภัย และแผนสนับสนุนการปฏิบัติงานในภาวะฉุกเฉินด้านต่าง ๆ เป็นต้น

3. เพื่อพัฒนาขีดความสามารถการจัดการความเสี่ยงจากสาธารณภัย ประกอบด้วย การลดความเสี่ยง จากสาธารณภัย (Disaster Risk Reduction) การจัดการในภาวะฉุกเฉิน (Emergency Management) และการฟื้นฟูให้ดีกว่าและปลอดภัยกว่าเดิม (Build Back Better and Safer) ตั้งแต่ระดับองค์กรปกครองส่วนท้องถิ่น อำเภอ จังหวัด ถึงระดับประเทศ และระดับนานาชาติเพื่อนำไปสู่เป้าหมายสูงสุดคือ “การรู้รับ - ปรับตัว - ฟื้นเร็วทั่ว - อย่างยั่งยืน (Resilience)”

1.1.3 วิสัยทัศน์

ตำบลขามป้อมสามารถลดความเสี่ยงเดิม ป้องกันความเสี่ยงใหม่ได้อย่างมีประสิทธิภาพ เพื่อให้ประชาชนในพื้นที่มีความมั่นคง อย่างปลอดภัยและยั่งยืน

1.1.4 พันธกิจ

1. มุ่งสร้างความตระหนักรู้ เข้าใจความเสี่ยงจากสาธารณภัย และจัดการความเสี่ยงได้อย่างปลอดภัย
2. บูรณาการด้านข้อมูล องค์กรความรู้ ภูมิปัญญา เทคโนโลยีการลงทุน บุคลากร และองค์กรที่เกี่ยวข้อง กับการศึกษา วิจัย และนวัตกรรมด้านสาธารณภัย
3. เสริมสร้างความเครือข่ายโดยการมีส่วนร่วมในการพัฒนาด้านการจัดการความเสี่ยงจากสาธารณภัย ทั้งภายในตำบล และพื้นที่ใกล้เคียง
4. ยกระดับระบบมาตรฐานการจัดการในภาวะฉุกเฉินอย่างบูรณาการ
5. เพิ่มประสิทธิภาพการฟื้นฟูสภาพ การซ่อมสร้างและฟื้นฟูให้กลับคืนสู่สภาวะปกติโดยเร็ว รวมทั้งพัฒนาให้ดีกว่าและปลอดภัยกว่าเดิม

1.1.5 เป้าหมาย

1. การลดความเสี่ยงที่มีอยู่เดิมและป้องกันไม่ให้เกิดความเสี่ยงใหม่
2. การประยุกต์ใช้งานวิจัย นวัตกรรม เทคโนโลยี และภูมิปัญญา เพื่อให้ทุกภาคส่วนรู้เท่าทันการจัดการความเสี่ยงจากสาธารณภัย
3. สร้างเครือข่ายทั้งในและนอกพื้นที่ เพื่อเพิ่มศักยภาพด้านการจัดการความเสี่ยง จากสาธารณภัยอย่างเข้มแข็งและต่อเนื่อง
4. ระบบการจัดการในภาวะฉุกเฉินที่มีมาตรฐาน ยืดหยุ่น และมีเอกภาพอย่างบูรณาการ
5. ระบบการฟื้นฟูอย่างยั่งยืนในทุกระดับให้ดีกว่าและปลอดภัยกว่าเดิม

1.1.6 ตัวชี้วัดความสำเร็จในการจัดการความเสี่ยงจากสาธารณภัยของประเทศ แบ่งออกเป็น 2 ตัวชี้วัด ได้แก่

ตัวชี้วัด	เป้าหมาย
1. การลดความสูญเสียและความเสียหาย	(1) อัตราการเสียชีวิตจากสาธารณภัยต่อประชากร 100,000 คน (2) จำนวนผู้ได้รับผลกระทบจากสาธารณภัยต่อประชากร 100,000 คน (3) ความสูญเสียทางเศรษฐกิจที่เกิดจากสาธารณภัยโดยตรงต่อผลิตภัณฑ์มวลรวมของประเทศ (4) ความเสียหายจากสาธารณภัยที่มีต่อโครงสร้างพื้นฐานที่สำคัญ และการหยุดชะงักของบริการสาธารณะขั้นพื้นฐาน ในจำนวนนั้นรวมถึงสถานพยาบาลและสถานศึกษา ด้วยการพัฒนาโครงสร้างและบริการพื้นฐานให้มีความพร้อมรับมือและสามารถฟื้นกลับได้เร็วเมื่อเกิดสาธารณภัย

2. การเพิ่มศักยภาพในการจัดการความเสี่ยงจากสาธารณภัย	(1) จำนวนแผนการป้องกันและบรรเทาสาธารณภัยที่มีการบรรจุองค์ประกอบประเด็นการจัดการความเสี่ยงจากสาธารณภัย (2) ความร่วมมือระหว่างประเทศด้านการจัดการความเสี่ยงจากสาธารณภัยอย่างยั่งยืน (3) ชีตความสามารถระบบเตือนภัย โดยการจัดการหาเทคโนโลยี เครื่องมือ อุปกรณ์ และประชาชนสามารถเข้าถึงการแจ้งเตือนภัยและข้อมูลความเสี่ยงจากสาธารณภัย
--	--

1.1.7 ยุทธศาสตร์การจัดการความเสี่ยงจากสาธารณภัย

ยุทธศาสตร์ของแผนฉบับนี้ เป็นการตอบสนองต่อวัตถุประสงค์ วิสัยทัศน์ พันธกิจ และเป้าหมายของแผนให้มีประสิทธิภาพมากยิ่งขึ้น ตลอดจนยกระดับการจัดการความเสี่ยงจากสาธารณภัยไปสู่มาตรฐานตามหลักสากล เพื่อสร้างการรู้เท่าทันภัยและภูมิคุ้มกันให้กับทุกภาคส่วน ประกอบด้วย 5 ยุทธศาสตร์ ได้แก่

- ยุทธศาสตร์ที่ 1 การมุ่งเน้นการลดความเสี่ยงจากสาธารณภัย
- ยุทธศาสตร์ที่ 2 การจัดการในภาวะฉุกเฉินแบบบูรณาการ
- ยุทธศาสตร์ที่ 3 การเพิ่มประสิทธิภาพการฟื้นฟูอย่างยั่งยืน
- ยุทธศาสตร์ที่ 4 การส่งเสริมการเป็นหุ้นส่วนระหว่างประเทศในการจัดการความเสี่ยงจากสาธารณภัย
- ยุทธศาสตร์ที่ 5 การเพิ่มประสิทธิภาพระบบบริหารจัดการและประยุกต์ใช้นวัตกรรมด้านสาธารณภัย

ยุทธศาสตร์ที่ 1 การมุ่งเน้นการลดความเสี่ยงจากสาธารณภัย

(1) เป้าประสงค์

- (1.1) เพื่อจัดการความเสี่ยงที่อาจเกิดขึ้น โดยการลดความเปราะบาง และความล่อแหลม พร้อมทั้งการเพิ่มขีดความสามารถในการเตรียมพร้อมรับมือกับสาธารณภัยที่เกิดขึ้น
- (1.2) เพื่อให้ทุกภาคส่วนดำเนินการลดความเสี่ยงที่มีอยู่เดิมและป้องกันไม่ให้เกิดความเสี่ยงใหม่

(2) กลยุทธ์

- (2.1) พัฒนาและส่งเสริมให้มีความเข้าใจความเสี่ยงจากสาธารณภัยในทุกภาคส่วน
- (2.2) พัฒนามาตรการลดความเสี่ยงจากสาธารณภัย
- (2.3) ส่งเสริมให้ทุกภาคส่วนและทุกระดับเสริมสร้างความเป็นหุ้นส่วนในการลดความเสี่ยงจากสาธารณภัย

ยุทธศาสตร์ที่ 2 การจัดการในภาวะฉุกเฉินแบบบูรณาการ

(1) เป้าประสงค์

- (1.1) เพื่อยกระดับมาตรฐานระบบการจัดการสาธารณภัยในภาวะฉุกเฉินเป็นไปอย่างมีมาตรฐาน เอกภาพ และยืดหยุ่น โดยการบูรณาการความร่วมมือจากทุกภาคส่วนให้เกิดประสิทธิภาพและประสิทธิผล
- (1.2) เพื่อให้ผู้ประสบภัยได้รับความช่วยเหลือบรรเทาทุกข์อย่างรวดเร็ว ทันท่วงที และทันต่อเหตุการณ์
- (1.3) เพื่อลดความสูญเสียชีวิตและทรัพย์สินของประชาชนที่ได้รับผลกระทบจากสาธารณภัยให้น้อยที่สุด

(2) กลยุทธ์

- (2.1) พัฒนามาตรฐานการจัดการในภาวะฉุกเฉินอย่างมีเอกภาพ
- (2.2) พัฒนาระบบและเครื่องมือสนับสนุนการเผชิญเหตุ
- (2.3) เพิ่มประสิทธิภาพระบบและแนวปฏิบัติในการบรรเทาทุกข์

ยุทธศาสตร์ที่ 3 การเพิ่มประสิทธิภาพการฟื้นฟูอย่างยั่งยืน

(1) เป้าประสงค์

- (1.1) เพื่อฟื้นฟูให้ผู้ประสบภัยได้รับการสงเคราะห์ช่วยเหลืออย่างรวดเร็ว ทัวถึง ต่อเนื่อง เป็นธรรม สอดรับกับความจำเป็นในการให้ความช่วยเหลือ และสามารถกลับไปดำรงชีวิตได้ตามปกติ
- (1.2) เพื่อฟื้นฟูพื้นที่ประสบภัยให้มีการซ่อมสร้างและฟื้นฟูสภาพให้กลับคืนสู่สภาวะปกติโดยเร็วหรือให้ดีกว่า และปลอดภัยกว่าเดิม

(2) กลยุทธ์

- (2.1) พัฒนาระบบการประเมินความต้องการหลังเกิดสาธารณภัย (Post - Disaster Need Assessment : PDNA)
- (2.2) พัฒนาแนวทางการบริหารจัดการด้านการฟื้นฟู
- (2.3) เสริมสร้างแนวทางการฟื้นฟูให้ดีกว่าและปลอดภัยกว่าเดิม (Build Back Better and Safer)

ยุทธศาสตร์ที่ 4 การส่งเสริมการเป็นหุ้นส่วนระหว่างประเทศในการจัดการความเสี่ยงจากสาธารณภัย

(1) เป้าประสงค์

- (1.1) เพื่อให้ทุกภาคส่วนมีความตระหนัก และเข้าร่วมเป็นหุ้นส่วนในการจัดการความเสี่ยงจากสาธารณภัยอย่างยั่งยืน
- (1.2) เพื่อยกระดับมาตรฐานการจัดการความเสี่ยงจากสาธารณภัยในระดับชาติและนานาชาติ
- (1.3) เพื่อยกระดับการประสานความช่วยเหลือด้านมนุษยธรรมอย่างมีเอกภาพ

(2) กลยุทธ์

- (2.1) เสริมสร้างการเป็นหุ้นส่วนยุทธศาสตร์ด้านการจัดการความเสี่ยงจากสาธารณภัยระหว่างประเทศ
- (2.2) พัฒนาระบบการประสานความช่วยเหลือด้านมนุษยธรรมที่มีเอกภาพ
- (2.3) ยกระดับมาตรฐานการปฏิบัติงานด้านมนุษยธรรม
- (2.4) ส่งเสริมความเป็นประเทศที่มีบทบาทนำด้านการจัดการความเสี่ยงจากสาธารณภัย

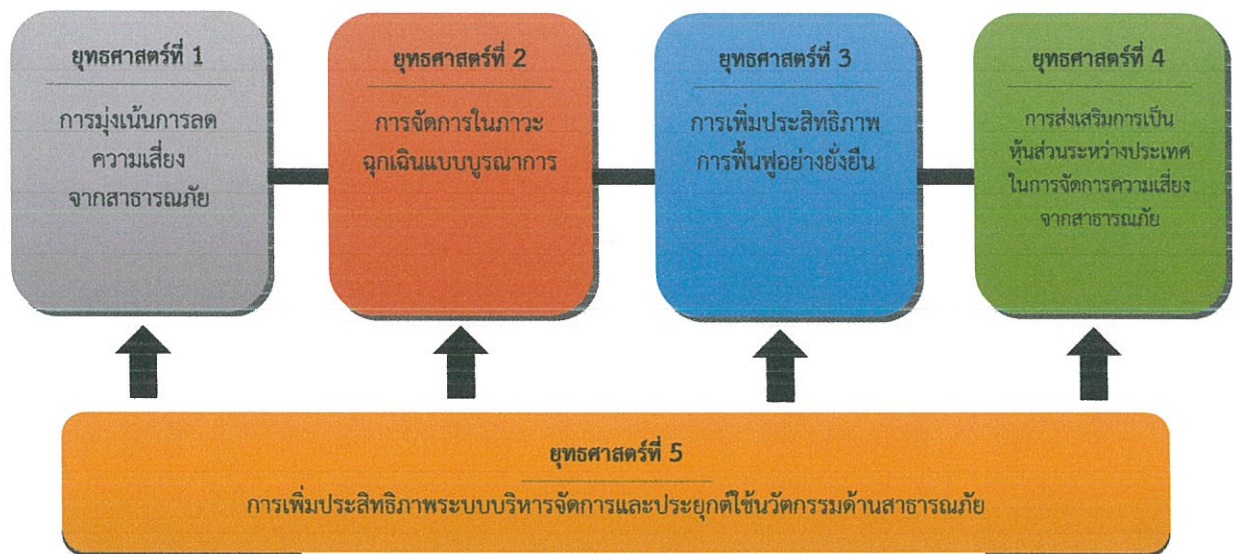
ยุทธศาสตร์ที่ 5 การเพิ่มประสิทธิภาพระบบบริหารจัดการและประยุกต์ใช้นวัตกรรมด้านสาธารณภัย

(1) เป้าประสงค์

- (1.1) เพื่อเสริมสร้างระบบบริหารจัดการ การวิจัย นวัตกรรม เทคโนโลยี และภูมิปัญญา ให้การจัดการความเสี่ยงจากสาธารณภัยโดยระบบอัจฉริยะอย่างมีประสิทธิภาพ
- (1.2) เพื่อสร้างภูมิคุ้มกันด้วยการรู้เท่าทันภัยให้กับประชาชนทุกช่วงวัยอย่างเสมอภาค และการมีส่วนร่วมของผู้มีส่วนได้ส่วนเสีย (Stakeholder) จากทุกภาคส่วน

(2) กลยุทธ์

- (2.1) พัฒนาระบบสารสนเทศด้านสาธารณสุข
- (2.2) พัฒนาการจัดการองค์ความรู้ด้านการจัดการความเสี่ยงจากสาธารณสุข
- (2.3) พัฒนาการสื่อสารความเสี่ยงจากสาธารณสุขที่มีประสิทธิภาพ
- (2.4) ส่งเสริมการลงทุนด้านการจัดการความเสี่ยงจากสาธารณสุขแบบมีส่วนร่วมจากภาครัฐ ภาคเอกชน และภาคประชาสังคม
- (2.5) เสริมสร้างการมีส่วนร่วมของทุกภาคส่วน ในการจัดการความเสี่ยงจากสาธารณสุข



แผนภาพที่ 2-1 ความเชื่อมโยงของยุทธศาสตร์

แผนปฏิบัติการในการป้องกันและบรรเทาสาธารณสุข องค์การบริหารส่วนตำบลขามป้อม พ.ศ.2564-2570 ฉบับนี้มุ่งตอบสนองต่อยุทธศาสตร์การจัดการความเสี่ยงจากสาธารณสุขเพื่อสร้างความเชื่อมั่นและความปลอดภัยในชีวิตและทรัพย์สินของประชาชนและของรัฐ โดยชุมชนมีบทบาทสำคัญเป็นอย่างมากในการเตรียมความพร้อมและลดความเสี่ยงจากสาธารณสุข หากได้รับการพัฒนาศักยภาพรวมทั้งมีภูมิปัญญาท้องถิ่นก็จะสามารถทำให้ชุมชนของตนมีความปลอดภัยจากสาธารณสุข โดยการมีส่วนร่วมของคนหลากหลายกลุ่มในชุมชน

1.1.8 แหล่งที่มาและวิธีการงบประมาณในการป้องกันและบรรเทาสาธารณภัยขององค์การบริหารส่วนตำบลขามป้อม

1.1.8.1 งบประมาณรายจ่ายประจำปีขององค์กรปกครองส่วนท้องถิ่นแห่งพื้นที่

งบประมาณ	สาระสำคัญ
<p>องค์กรปกครองส่วนท้องถิ่นแห่งพื้นที่</p>	<p>(1) ให้องค์กรปกครองส่วนท้องถิ่นตั้งงบประมาณรายจ่ายประจำปีในการป้องกันและบรรเทาสาธารณภัยในเขตพื้นที่ของตน เพื่อใช้ดำเนินการตั้งแต่ระยะก่อนเกิด ขณะเกิดและหลังเกิดสาธารณภัย โดยเฉพาะงบประมาณเพื่อให้ความช่วยเหลือและบรรเทาความเดือดร้อนที่เกิดขึ้น เฉพาะหน้าและระยะยาว เช่น การอพยพ การจัดการศูนย์พักพิงชั่วคราว การสงเคราะห์ช่วยเหลือผู้ประสบภัย การสาธารณสุข การสื่อสาร การรักษาความสงบเรียบร้อย และการสาธารณสุขโรค เป็นต้น</p> <p>(2) ให้องค์กรปกครองส่วนท้องถิ่นสนับสนุนงบประมาณเพื่อการป้องกันและบรรเทาสาธารณภัยในพื้นที่ของตนให้เป็นไปตามแผนการป้องกันและบรรเทาสาธารณภัยจังหวัด ซึ่งกำหนดให้มีแผนและขั้นตอนขององค์กรปกครองส่วนท้องถิ่นในการจัดหาวัสดุอุปกรณ์ เครื่องมือเครื่องใช้ และยานพาหนะ พร้อมทั้งจัดให้มีเครื่องหมายสัญญาณหรือสิ่งอื่นใดในการแจ้งให้ประชาชนได้ทราบถึงการเกิดหรือคาดว่าจะเกิดสาธารณภัย</p> <p>(3) ให้มีการตั้งงบประมาณในการป้องกันและบรรเทาสาธารณภัยในเขตท้องถิ่นของตนตามกรอบแนวทางตามกฎหมายที่เกี่ยวข้อง ได้แก่</p> <ol style="list-style-type: none"> 1) พระราชบัญญัติสภาตำบลและองค์การบริหารส่วนตำบล พ.ศ. 2537 และที่แก้ไขเพิ่มเติม มาตรา 67 ภายใต้บังคับแห่งกฎหมาย องค์การบริหารส่วนตำบลมีหน้าที่ต้องทำในเขตองค์การบริหารส่วนตำบล (4) ป้องกันและบรรเทาสาธารณภัย 2) พระราชบัญญัติเทศบาล พ.ศ. 2496 และที่แก้ไขเพิ่มเติม มาตรา 50 ภายใต้บังคับแห่งกฎหมาย เทศบาลตำบลมีหน้าที่ต้องทำในเขตเทศบาล (1) รักษาความสงบเรียบร้อยของประชาชน มาตรา 53 ภายใต้บังคับแห่งกฎหมาย เทศบาลเมืองมีหน้าที่ต้องทำในเขตเทศบาล (1) กิจการตามที่ระบุไว้ในมาตรา 50 มาตรา 56 ภายใต้บังคับแห่งกฎหมาย เทศบาลนครมีหน้าที่ต้องทำในเขตเทศบาล (1) กิจการตามที่ระบุไว้ในมาตรา 53 3) พระราชบัญญัติระเบียบบริหารราชการเมืองพัทยา พ.ศ. 2542 4) พระราชบัญญัติกำหนดแผนและขั้นตอนการกระจายอำนาจให้แก่องค์กรปกครองส่วนท้องถิ่น พ.ศ. 2542 มาตรา 16 ให้เทศบาล เมืองพัทยา และองค์การบริหารส่วนตำบลมีอำนาจและหน้าที่ในการจัดระบบการบริการสาธารณะ เพื่อประโยชน์ของประชาชนในท้องถิ่นของตนเอง (29) การป้องกันและบรรเทาสาธารณภัย มาตรา 17 ภายใต้บังคับมาตรา 16 ให้องค์การบริหารส่วนจังหวัดมีอำนาจหน้าที่ในการจัดระบบการบริการสาธารณะเพื่อประโยชน์ของประชาชนในท้องถิ่นของตน (22) การป้องกันและบรรเทาสาธารณภัย <ul style="list-style-type: none"> - ประกาศคณะกรรมการการกระจายอำนาจให้แก่องค์กรปกครองส่วนท้องถิ่น เรื่อง กำหนดอำนาจและหน้าที่ในการจัดระบบการบริการสาธารณะขององค์การบริหารส่วนจังหวัด - ประกาศคณะกรรมการการกระจายอำนาจให้แก่องค์กรปกครองส่วนท้องถิ่น เรื่อง หลักเกณฑ์การสนับสนุนขององค์การบริหารส่วนจังหวัด เทศบาล และองค์การบริหารส่วนตำบล ในการให้บริการสาธารณะ 5) ระเบียบกระทรวงมหาดไทย ว่าด้วยการรับเงิน การเบิกจ่ายเงิน การฝากเงิน การเก็บรักษาเงินและการตรวจเงินขององค์กรปกครองส่วนท้องถิ่น พ.ศ. 2547

งบประมาณ	สาระสำคัญ
	<p>- ข้อ 89 องค์กรปกครองส่วนท้องถิ่นอาจจ่ายขาดจากเงินสะสมได้ไม่เกินร้อยละ สี่สิบของงบประมาณรายจ่ายเพื่อการลงทุนของปีนั้น โดยได้รับอนุมัติจากสภาท้องถิ่น ภายใต้ เงื่อนไข...</p> <p>- ข้อ 91 ภายใต้บังคับข้อ 89 ในกรณีฉุกเฉินที่มีสาธารณภัยเกิดขึ้น ให้ผู้บริหารท้องถิ่น อนุมัติให้จ่ายขาดเงินสะสมได้ตามความจำเป็นในขณะนั้น โดยให้คำนึงถึงฐานะการเงิน การคลัง ขององค์กรปกครองส่วนท้องถิ่นนั้น</p> <p>6) ระเบียบกระทรวงมหาดไทย ว่าด้วยเงินอุดหนุนขององค์กรปกครองส่วนท้องถิ่น พ.ศ. 2559</p> <p>- ข้อ 4 องค์กรปกครองส่วนท้องถิ่นอาจตั้งงบประมาณให้เงินอุดหนุนหน่วยงานที่ ขอรับเงินอุดหนุนได้...</p> <p>7) ระเบียบกระทรวงมหาดไทย ว่าด้วยค่าใช้จ่ายเพื่อช่วยเหลือประชาชนตามอำนาจ หน้าที่ขององค์กรปกครองส่วนท้องถิ่น พ.ศ. 2560 แก้ไขเพิ่มเติมถึง (ฉบับที่ 2) พ.ศ. 2561</p> <p>- ข้อ 6 กรณีเกิดสาธารณภัยในพื้นที่ขององค์กรปกครองส่วนท้องถิ่น ไม่ว่าจะ มีการประกาศเขตให้ความช่วยเหลือผู้ประสบภัยพิบัติกรณีฉุกเฉินหรือไม่ก็ตาม องค์กร ปกครองส่วนท้องถิ่นสามารถดำเนินการช่วยเหลือประชาชนในเบื้องต้น โดยฉับพลันทันที เพื่อ การดำรงชีพ หรือบรรเทาความเดือดร้อนเฉพาะหน้า หรือระงับสาธารณภัย หรือเพื่อคุ้มครองชีวิต และทรัพย์สิน หรือป้องกันภัยอันตรายที่จะเกิดแก่ประชาชนได้ตามความจำเป็น ภายใต้ขอบ อำนาจหน้าที่ตามกฎหมาย โดยไม่ต้องเสนอคณะกรรมการพิจารณา</p> <p>ในกรณีการช่วยเหลือประชาชน เพื่อเยียวยาและฟื้นฟูหลังเกิดสาธารณภัย หรือการส่งเสริมและพัฒนาคุณภาพชีวิต หรือการป้องกันและระงับโรคติดต่อ หรือการ ช่วยเหลือเกษตรกรผู้มีรายได้น้อยให้เสนอคณะกรรมการให้ความเห็นชอบก่อน</p> <p>- ข้อ 7 กรณีมีความจำเป็นต้องให้ความช่วยเหลือประชาชนเพื่อเยียวยาหรือ ฟื้นฟูหลังเกิดสาธารณภัย ให้องค์กรปกครองส่วนท้องถิ่นดำเนินการ ดังนี้</p> <p>(1) กรณีมีการประกาศเขตการให้ความช่วยเหลือผู้ประสบภัยพิบัติ กรณีฉุกเฉินในพื้นที่เกิดภัย ให้รายงานอำเภอ หรือจังหวัด หรือหน่วยงานที่เกี่ยวข้อง เพื่อพิจารณานำเงินอุดหนุนราชการเพื่อการช่วยเหลือผู้ประสบภัยพิบัติ ให้ความช่วยเหลือ ผู้ประสบภัย</p> <p>(2) กรณีมิได้ประกาศเขตให้ความช่วยเหลือผู้ประสบภัยพิบัติกรณี ฉุกเฉินในพื้นที่เกิดภัย ในการช่วยเหลือประชาชน ให้องค์กรปกครองส่วนท้องถิ่นเสนอ คณะกรรมการพิจารณาให้ความช่วยเหลือ</p> <p>- ข้อ 11 การให้ความช่วยเหลือประชาชนผู้ประสบสาธารณภัย หรือภัยพิบัติ ฉุกเฉิน มีลักษณะเป็นการช่วยเหลือที่จำเป็นที่ต้องแก้ไขโดยฉับพลันในการดำรงชีพและความเป็นอยู่ ของประชาชน หรือเป็นการซ่อมแซมให้คืนสู่สภาพเดิม อันเป็นการบรรเทาความเดือดร้อน เฉพาะหน้า องค์กรปกครองส่วนท้องถิ่นสามารถให้ความช่วยเหลือได้ทันที ภายใต้ขอบอำนาจ หน้าที่ตามกฎหมาย</p> <p>กรณีสิ่งสาธารณประโยชน์ที่อยู่ในความรับผิดชอบขององค์กร ปกครองส่วนท้องถิ่นได้รับความเสียหาย หากองค์กรปกครองส่วนท้องถิ่นเห็นว่า การซ่อมแซม ให้คืนสู่สภาพเดิมจะไม่คุ้มค่าและการก่อสร้างใหม่จะเกิดประโยชน์ต่อทางราชการมากกว่าให้ เสนอคณะกรรมการเป็นผู้พิจารณาให้ความเห็นชอบก่อนการใช้จ่ายงบประมาณ โดยให้ คำนึงถึงสถานะทางการเงินการคลัง</p> <p>- ข้อ 16 (1) การช่วยเหลือผู้ประสบสาธารณภัย หรือภัยพิบัติฉุกเฉินให้องค์กร ปกครองส่วนท้องถิ่นพิจารณาใช้จ่ายงบประมาณช่วยเหลือประชาชนตามหลักเกณฑ์ของ กระทรวงการคลัง โดยอนุโลม</p> <p>- ข้อ 18 กรณีเกิดสาธารณภัยฉุกเฉิน จำเป็นเร่งด่วน ให้องค์กรปกครองส่วน ท้องถิ่นเบิกจ่ายจากงบกลาง ประเภทเงินสำรองจ่าย ในข้อบัญญัติหรือเทศบัญญัติงบประมาณ</p>

งบประมาณ	สาระสำคัญ
	<p>รายจ่ายประจำปี โดยโครงการ ไม่จำเป็นต้องอยู่ในแผนพัฒนาท้องถิ่น</p> <p>8) ระเบียบกระทรวงมหาดไทย ว่าด้วยการเบิกค่าใช้จ่ายให้แก่อาสาสมัครป้องกันภัยฝ่ายพลเรือนขององค์กรปกครองส่วนท้องถิ่น พ.ศ. 2560</p> <p>- ข้อ 5 ในกรณีที่องค์กรปกครองส่วนท้องถิ่นมีความจำเป็นต้องเบิกจ่ายค่าใช้จ่ายให้แก่อาสาสมัคร เพื่อเป็นค่าป่วยการชดเชยการทำงานหรือเวลาที่เสียไป เพื่อสนับสนุนการปฏิบัติหน้าที่ในการป้องกันและบรรเทาสาธารณภัยตามกฎหมายว่าด้วยการป้องกันและบรรเทาสาธารณภัย ให้องค์กรปกครองส่วนท้องถิ่นมีสิทธิเบิกจ่ายได้</p> <p>9) ระเบียบคณะกรรมการป้องกันและบรรเทาสาธารณภัยแห่งชาติ ว่าด้วยค่าใช้จ่ายของอาสาสมัครในการป้องกันและบรรเทาสาธารณภัย พ.ศ. 2560</p> <p>- ข้อ 4 อาสาสมัครที่ได้รับคำสั่งจากผู้อำนวยการ ผู้บัญชาการ นายกรัฐมนตรี หรือรองนายกรัฐมนตรีซึ่งนายกรัฐมนตรีมอบหมาย แล้วแต่กรณี เพื่อการป้องกันและบรรเทาสาธารณภัยในเขตพื้นที่หรือนอกเขตพื้นที่ที่ได้รับค่าใช้จ่ายในอัตราต่อคนต่อวัน</p> <p>- ข้อ 5 องค์กรปกครองส่วนท้องถิ่นแห่งพื้นที่สามารถจ่ายค่าใช้จ่ายให้แก่อาสาสมัครในสังกัดของตนตามข้อ 4 ทั้งนี้ ให้คำนึงถึงฐานะทางการเงินการคลังขององค์กรปกครองส่วนท้องถิ่นด้วย...</p> <p>- ข้อ 6 กรณีมีการสั่งใช้อาสาสมัครซึ่งมิได้สังกัดองค์กรปกครองส่วนท้องถิ่นแห่งพื้นที่ ให้คืนสังกัดเบิกจ่ายจากเงินงบประมาณของส่วนราชการ</p>

1.1.8.2 งบกลาง

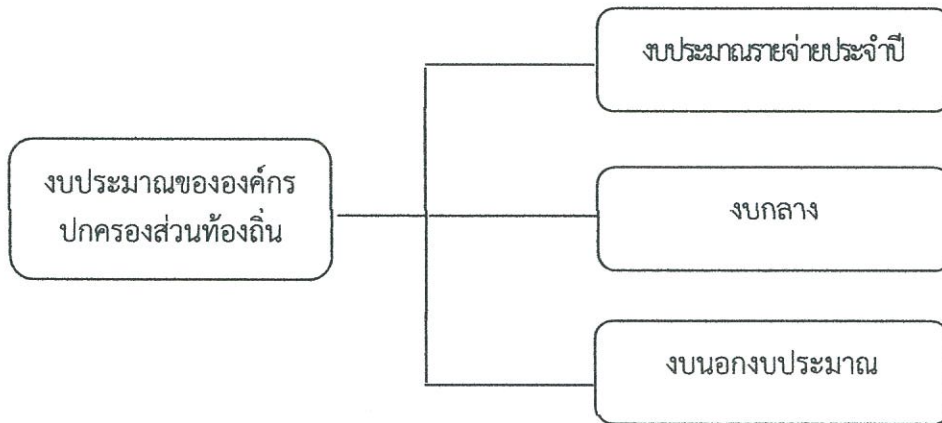
งบประมาณ	สาระสำคัญ
<p>1. เงินอุดหนุนราชการ ตามระเบียบกระทรวงการคลัง ว่าด้วยเงินอุดหนุนราชการ เพื่อช่วยเหลือผู้ประสบภัยพิบัติ กรณีฉุกเฉิน</p>	<p>เมื่อคาดหมายว่าจะเกิดภัยพิบัติขึ้นในเวลาอันใกล้ หรือเกิดภัยพิบัติขึ้นในพื้นที่ใด ให้จังหวัด/กรุงเทพมหานคร หรือส่วนราชการที่มีเงินอุดหนุนราชการใช้เงินอุดหนุนราชการในระหว่างที่ยังไม่ได้รับการจัดสรรเงินงบประมาณรายจ่าย มีวัตถุประสงค์เพื่อดำเนินการช่วยเหลือโดยเร่งด่วนตามความจำเป็นและเหมาะสม โดยมุ่งหมายที่จะบรรเทาความเดือดร้อนเฉพาะหน้าของผู้ประสบภัยพิบัติ แต่มิได้มุ่งหมายที่จะชดเชยความเสียหายให้แก่ผู้ใด การใช้จ่ายเงินต้องเป็นค่าใช้จ่ายที่จำเป็นในการดำรงชีพและความเป็นอยู่ของประชาชนหรือเป็นการซ่อมแซมให้คืนสู่สภาพเดิม อันเป็นการบรรเทาความเดือดร้อนเฉพาะหน้า โดยไม่สามารถใช้จ่ายเงินอุดหนุนราชการเพื่อสร้างสิ่งก่อสร้างใหม่ได้ ซึ่งการเบิกจ่ายเงินให้ถือปฏิบัติตามหลักเกณฑ์ วิธีการ และอัตราการช่วยเหลือที่กระทรวงการคลังกำหนด โดยมีแนวทางการใช้จ่ายเงินอุดหนุนราชการตามระเบียบกระทรวงการคลัง ว่าด้วยเงินอุดหนุนราชการ เพื่อช่วยเหลือผู้ประสบภัยพิบัติกรณีฉุกเฉิน ดังนี้</p> <p>(1) วงเงินในเชิงป้องกันหรือยับยั้ง เมื่อคาดหมายว่าจะเกิดภัยพิบัติกรณีฉุกเฉินขึ้นในเวลาอันใกล้ และจำเป็นต้องรีบดำเนินการโดยฉับพลัน ให้จังหวัด/กรุงเทพมหานคร ใช้เงินในเชิงป้องกันหรือยับยั้งภัยพิบัติกรณีฉุกเฉินนั้นได้ โดยไม่ต้องประกาศเขตการให้ความช่วยเหลือผู้ประสบภัยพิบัติกรณีฉุกเฉิน ภายในวงเงินไม่เกิน 10,000,000 บาท</p> <p>(1.1) ในกรณีกรุงเทพมหานคร ให้เป็นอำนาจหน้าที่ของกรมป้องกันและบรรเทาสาธารณภัย โดยอธิบดีกรมป้องกันและบรรเทาสาธารณภัยเป็นผู้มีอำนาจอนุมัติจ่ายเงิน</p> <p>(1.2) ในกรณีจังหวัดอื่น ให้เป็นอำนาจของสำนักงานป้องกันและบรรเทาสาธารณภัยจังหวัด โดยผู้ว่าราชการจังหวัดเป็นผู้มีอำนาจอนุมัติจ่ายเงิน</p> <p>โดยการใช้จ่ายเงินให้เป็นไปตามหลักเกณฑ์ วิธีการ และเงื่อนไขที่กรมป้องกันและบรรเทาสาธารณภัยกำหนด โดยความเห็นชอบของกระทรวงการคลัง</p> <p>(2) วงเงินในการช่วยเหลือผู้ประสบภัยพิบัติ เมื่อภัยพิบัติฉุกเฉินเกิดขึ้นในท้องที่</p>

งบประมาณ	สาระสำคัญ
	<p>ให้ผู้มีอำนาจดำเนินการประกาศให้ท้องถิ่นนั้นเป็นเขตการให้ความช่วยเหลือผู้ประสบภัยพิบัติกรณีฉุกเฉิน ตามหลักเกณฑ์ ดังต่อไปนี้</p> <p>(2.1) กรณีเกิดในกรุงเทพมหานคร ให้เป็นอำนาจของอธิบดีกรมป้องกันและบรรเทาสาธารณภัย</p> <p>(2.2) กรณีเกิดในจังหวัดอื่น ให้เป็นอำนาจของผู้ว่าราชการจังหวัดร่วมกับคณะกรรมการให้ความช่วยเหลือผู้ประสบภัยพิบัติจังหวัด (ก.ช.ภ.จ.)</p> <p>เมื่อได้มีการประกาศให้ท้องถิ่นนั้นเป็นเขตการให้ความช่วยเหลือผู้ประสบภัยพิบัติกรณีฉุกเฉินแล้วให้ส่วนราชการหรือหน่วยงานที่เกี่ยวข้องดำเนินการช่วยเหลือผู้ประสบภัยตามหลักเกณฑ์และวิธีการที่กำหนดตามระเบียบกระทรวงการคลัง ว่าด้วยเงินอุดหนุนราชการเพื่อช่วยเหลือผู้ประสบภัยพิบัติกรณีฉุกเฉิน</p>
<p>2. เงินสำรองจ่าย เพื่อกรณีฉุกเฉินหรือจำเป็นเร่งด่วนที่ต้องดำเนินการโครงการตามนโยบายรัฐบาล</p>	<p>กรณีส่วนราชการหรือรัฐวิสาหกิจใดมีความจำเป็นต้องใช้จ่ายงบประมาณ นอกเหนือจากที่ได้รับ การจัดสรรหรือได้รับการจัดสรรงบประมาณแล้วไม่เพียงพอและมีความจำเป็นเร่งด่วนที่จะต้องรีบดำเนินการ เพื่อมิให้เกิดความเสียหายแก่ทางราชการ ให้ส่วนราชการขอรับจัดสรรงบประมาณรายจ่ายงบกลาง รายการเงินสำรองจ่ายเพื่อกรณีฉุกเฉินหรือจำเป็น ให้กระทำได้ในกรณีที่เป็นการจ่าย ดังนี้</p> <p>(1) เป็นรายจ่ายเพื่อการป้องกันหรือแก้ไขสถานการณ์อันมีผลกระทบต่อความสงบเรียบร้อยของประชาชน หรือความมั่นคงของรัฐ</p> <p>(2) เป็นรายจ่ายที่จำเป็นต้องจ่ายเพื่อการเยียวยาหรือบรรเทาความเสียหายจากภัยพิบัติสาธารณภัยร้ายแรง</p> <p>(3) เป็นรายจ่ายที่ได้รับจัดสรรงบประมาณไว้แล้วแต่มีจำนวนไม่เพียงพอ และมีความจำเป็นเร่งด่วนของรัฐต้องใช้จ่ายหรือก่อนที่ผูกพันงบประมาณโดยเร็ว</p> <p>(4) เป็นรายจ่ายที่ไม่ได้รับจัดสรรงบประมาณ แต่มีภารกิจจำเป็นเร่งด่วนที่จะต้องดำเนินการและต้องใช้จ่ายหรือก่อนที่ผูกพันงบประมาณโดยเร็ว</p> <p>ทั้งนี้ ให้ดำเนินการตามระเบียบว่าด้วยการบริหารงบประมาณรายจ่ายงบกลาง รายการเงินสำรองจ่าย เพื่อกรณีฉุกเฉินหรือจำเป็น พ.ศ.2562</p>

1.1.8.3 เงินนอกงบประมาณ เป็นบรรดาเงินทั้งปวงที่หน่วยงานของรัฐจัดเก็บหรือได้รับไว้เป็นกรรมสิทธิ์ตามกฎหมาย ระเบียบ ข้อบังคับ หรือจากนิติกรรมหรือนิติเหตุ หรือกรณีอื่นใด ที่ต้องนำส่งคลัง แต่มีกฎหมายอนุญาตให้สามารถเก็บไว้ใช้จ่ายได้ โดยไม่ต้องนำส่งคลัง

งบประมาณ	สาระสำคัญ
<p>งบประมาณสนับสนุนจากองค์กร/หน่วยงานต่าง ๆ ภาคเอกชน ทั้งในประเทศและระหว่างประเทศ</p>	<p>เพื่อสนับสนุนการดำเนินกิจการที่เกี่ยวข้องกับการป้องกันและบรรเทาสาธารณภัย โดยกรมป้องกันและบรรเทาสาธารณภัย เป็นหน่วยงานกลางในการประสานและผลักดันการดำเนินงานให้เป็นไปตามหลักการ ข้อกำหนดและเงื่อนไขขององค์กรผู้ให้การสนับสนุน และไม่ขัดแย้งกับแนวทางการดำเนินงานในแผนการป้องกันและบรรเทาสาธารณภัยแห่งชาติ พ.ศ. โดยแบ่งเป็นเงินบริจาค กองทุน และอื่นๆ ดังนี้</p> <p>(1) เงินบริจาค คือ เงินหรือทรัพย์สินที่มีผู้บริจาค รวมทั้งดอกผลที่เกิดจากเงินหรือทรัพย์สินดังกล่าว โดยการใช้เงินบริจาคให้เป็นไปตามระเบียบกระทรวงการคลังว่าด้วยการรับเงินหรือทรัพย์สินที่มีผู้บริจาคให้ทางราชการ พ.ศ. 2526 และระเบียบสำนักนายกรัฐมนตรีว่าด้วยการรับบริจาคและการให้ความช่วยเหลือผู้ประสบสาธารณภัย พ.ศ. 2542 รวมถึงระเบียบกฎหมายที่เกี่ยวข้อง</p>

งบประมาณ	สาระสำคัญ
	(2) กองทุน คือ เงินหรือทรัพย์สินที่มีผู้บริจาคให้กองทุน รวมทั้งดอกผลที่เกิดจากเงินหรือทรัพย์สินดังกล่าว ซึ่งการใช้กองทุนในการช่วยเหลือผู้ประสบภัยให้เป็นไปตามระเบียบกฎหมายที่เกี่ยวข้อง เช่น ระเบียบสำนักนายกรัฐมนตรีว่าด้วยการรับบริจาคและการให้ความช่วยเหลือผู้ประสบสาธารณภัย พ.ศ. 2542 เป็นต้น (3) อื่น ๆ คือ เงินสนับสนุนในการช่วยเหลือผู้ประสบภัยที่นอกเหนือจากเงินบริจาคและกองทุน



แผนภาพที่ 2-1 : แหล่งงบประมาณในการจัดการความเสี่ยงจากสาธารณภัยขององค์การบริหารส่วนตำบล
ขามป้อม

1.2 หลักการจัดการความเสี่ยงจากสาธารณภัย

1.2.1 วงจรการจัดการความเสี่ยงจากสาธารณภัย

วงจรการจัดการความเสี่ยงจากสาธารณภัย เป็นแนวทางการจัดการสาธารณภัยที่อธิบายให้เห็นถึงลักษณะวงจร เพื่อรับมือกับภัยซึ่งมีลักษณะการเกิดที่ยากแก่การคาดการณ์ผลที่เกิดขึ้น ซึ่งอาจมีรูปแบบการเกิด ไม่ซ้ำเดิม และไม่จำเป็นต้องเป็นลำดับก่อนหลังเสมอไป (Non Linear) จึงต้องมีการดำเนินการในลักษณะเป็นวงรอบ (Closed Loop) อย่างต่อเนื่อง ไม่สามารถแยกส่วนเฉพาะในแต่ละกระบวนการ ดังนั้น การจัดการความเสี่ยงจากสาธารณภัยจึงเป็นการจัดการสาธารณภัยแบบองค์รวม (Holistic Approach) เพื่อความปลอดภัยอย่างยั่งยืน ตั้งแต่การป้องกันและลดผลกระทบ การเตรียมความพร้อม การเผชิญเหตุ และบรรเทาทุกข์ ตลอดจนการฟื้นฟู ซึ่งการดำเนินการในแต่ละช่วงเวลาการเกิดสาธารณภัยอาจมีความคาบเกี่ยวกัน (Over lap) รวมทั้งระยะเวลาในการดำเนินการขึ้นอยู่กับความรุนแรงของภัยเป็นสำคัญ ดังแผนภาพที่ 3-1



ปรับจากที่มา : TorqAid. (2016). TorqAid disaster risk management framework: seven key diagrams. <https://www.preventionweb.net>. (2019, November :25)

แผนภาพที่ 3-1 วงจรการจัดการความเสี่ยงจากสาธารณภัย (Disaster Risk Management : DRM) เพื่อความปลอดภัยอย่างยั่งยืน (Resilience)

1.2.2 กลไกการจัดการความเสี่ยงจากสาธารณภัย

ในการดำเนินการป้องกันและบรรเทาสาธารณภัย และการจัดการความเสี่ยงจากสาธารณภัยใน องค์การบริหารส่วนตำบลขามป้อม จะมีองค์กรที่เกี่ยวข้องในการอำนวยความสะดวก ควบคุม สั่งการ และประสานการปฏิบัติตั้งแต่ระดับประเทศ ซึ่งกองอำนาจการป้องกันและบรรเทาสาธารณภัย องค์การบริหารส่วนตำบลขามป้อม ต้องมีการเชื่อมโยงและรับนโยบายแผนงานแนวทางมาดำเนินการ รวมทั้งการประสานกับหน่วยงานบริหารจัดการสาธารณภัยในระดับอำเภอ และระดับจังหวัดด้วย

ระดับนโยบาย

(1) คณะกรรมการป้องกันและบรรเทาสาธารณภัยแห่งชาติ (กปภ.ช.)

มีหน้าที่กำหนดนโยบายการป้องกันและบรรเทาสาธารณภัยแห่งชาติ บูรณาการพัฒนาระบบการป้องกันและบรรเทาสาธารณภัย ระหว่างหน่วยงานของรัฐและหน่วยงานภาคเอกชนให้มีประสิทธิภาพโดยมีองค์ประกอบ และอำนาจหน้าที่ตามที่ระบุในมาตรา 6 และมาตรา 7 แห่งพระราชบัญญัติป้องกันและบรรเทาสาธารณภัย พ.ศ. 2550

(2) คณะกรรมการป้องกันอุบัติภัยแห่งชาติ (กปอ.)

มีหน้าที่เสนอนโยบายเกี่ยวกับการป้องกันอุบัติภัยของประเทศและเสนอแนะแนวทางปฏิบัติและประสานงานระหว่างหน่วยงานของรัฐ โดยมีองค์ประกอบ และอำนาจหน้าที่ตามระเบียบสำนักนายกรัฐมนตรีว่าด้วยการป้องกันอุบัติภัยแห่งชาติ พ.ศ. 2564

(3) คณะกรรมการบริหารระบบการเตือนภัยพิบัติแห่งชาติ (กภข.)

มีหน้าที่เสนอ และจัดทำมาตรการ แนวทาง นโยบาย แผนการบริหารระบบการเตือนภัยพิบัติแห่งชาติ แผนงาน และโครงการในการบริหารระบบการเตือนภัยพิบัติแห่งชาติ เพื่อเป็นกรอบในการดำเนินงานของหน่วยราชการที่เกี่ยวข้อง โดยมีองค์ประกอบ และอำนาจหน้าที่ตามระเบียบสำนักนายกรัฐมนตรี ว่าด้วยการบริหารระบบการเตือนภัยพิบัติแห่งชาติ พ.ศ. 2552 และที่แก้ไขเพิ่มเติม (ฉบับที่ 2) พ.ศ. 2562

ระดับปฏิบัติ

กลไกการจัดการความเสี่ยงจากสาธารณภัยระดับปฏิบัติเป็นศูนย์กลางในการอำนวยความสะดวกและการประสานการปฏิบัติของหน่วยงานและภาคส่วนต่าง ๆ ที่เกี่ยวข้องกับการจัดการความเสี่ยงจากสาธารณภัยภายใต้แนวคิด “ศูนย์ปฏิบัติการฉุกเฉิน (Emergency Operation Center : EOC)” โดยเรียกชื่อว่า กองบัญชาการป้องกันและบรรเทาสาธารณภัยแห่งชาติ/กองอำนวยการป้องกันและบรรเทาสาธารณภัยแต่ละระดับ มีหน้าที่ในการจัดการความเสี่ยงจากสาธารณภัยด้วยการบังคับบัญชา อำนาจการ ควบคุม กำกับ และประสานการปฏิบัติ ระหว่างภาคส่วนตั้งแต่ภาวะปกติจนถึงเมื่อคาดว่าจะเกิดหรือเกิดสาธารณภัย โดยจะต้องมีการกำหนดโครงสร้าง อำนาจหน้าที่ และมอบหมายเจ้าหน้าที่ปฏิบัติงานในภารกิจหน้าที่ต่าง ๆ และต้องมีการจัดทำ แนวปฏิบัติหรือคู่มือการปฏิบัติงานตามขั้นตอนในแต่ละระดับการปฏิบัติการ (Level of Activation) รวมทั้ง ต้องจัดให้มีสถานที่ และสิ่งอำนวยความสะดวก (Facilities) สำหรับการปฏิบัติงาน โดยเมื่อเกิดหรือคาดว่าจะเกิดสาธารณภัยขึ้นกลไกดังกล่าวจะปรับเข้าสู่กระบวนการปฏิบัติในภาวะฉุกเฉินโดยการจัดตั้ง “ศูนย์บัญชาการเหตุการณ์” ขึ้น ซึ่งแนวทางปฏิบัติในการจัดตั้งองค์กรปฏิบัติการจัดการในภาวะฉุกเฉินจะกล่าวต่อไปในบทที่ 5

(1) กองบัญชาการป้องกันและบรรเทาสาธารณภัยแห่งชาติ (บกภ.ช.)

ทำหน้าที่บังคับบัญชา อำนาจการ ควบคุม กำกับ ดูแลและประสานการปฏิบัติการป้องกันและบรรเทาสาธารณภัยของกองอำนวยการป้องกันและบรรเทาสาธารณภัยแต่ละระดับ โดยมีรัฐมนตรีว่าการกระทรวงมหาดไทยเป็นผู้บัญชาการป้องกันและบรรเทาสาธารณภัยแห่งชาติ และปลัดกระทรวงมหาดไทยเป็นรองผู้บัญชาการป้องกันและบรรเทาสาธารณภัยแห่งชาติ ในกรณีการจัดการสาธารณภัยขนาดใหญ่ (ระดับ 3) มีรัฐมนตรีว่าการกระทรวงมหาดไทย และกรณีการจัดการสาธารณภัยร้ายแรงอย่างยิ่ง (ระดับ 4) มีนายกรัฐมนตรีหรือรองนายกรัฐมนตรีที่ได้รับมอบหมาย เป็นผู้ควบคุมสั่งการ และบัญชาการ

(2) กองอำนวยการป้องกันและบรรเทาสาธารณภัยกลาง (กอปภ.ก.)

ทำหน้าที่ประสานงาน บูรณาการข้อมูล และการปฏิบัติการของหน่วยงานที่เกี่ยวข้อง ทั้งในส่วนของสรรพกำลัง เครื่องมืออุปกรณ์ แผนปฏิบัติการเพื่อเตรียมความพร้อมในการป้องกันและแก้ไขปัญหาสาธารณภัยทั้งระบบในภาวะปกติ และในภาวะใกล้เกิดภัย ทำหน้าที่เตรียมการเผชิญเหตุ ติดตาม และเฝ้าระวังสถานการณ์ รวมถึงวิเคราะห์ข้อมูลที่เกี่ยวข้อง ประเมินสถานการณ์ และแจ้งเตือนภัยพร้อมทั้งรายงาน และเสนอความเห็นต่อผู้บัญชาการป้องกันและบรรเทาสาธารณภัยแห่งชาติหรือนายกรัฐมนตรีตามระดับการจัดการสาธารณภัยเพื่อตัดสินใจในการรับมือ โดยมีอธิบดีกรมป้องกันและบรรเทาสาธารณภัย เป็นผู้อำนวยความสะดวก

(3) กองอำนวยการป้องกันและบรรเทาสาธารณภัยจังหวัด (กอปภ.จ.)

ทำหน้าที่อำนวยความสะดวก สนับสนุน และประสานการปฏิบัติการป้องกันและบรรเทาสาธารณภัยในพื้นที่จังหวัดที่รับผิดชอบ โดยมีผู้ว่าราชการจังหวัด/ผู้ว่าราชการจังหวัด เป็นผู้อำนวยการ รองผู้ว่าราชการจังหวัดที่ผู้ว่าราชการจังหวัดมอบหมาย และนายกองค์การบริหารส่วนจังหวัด เป็นรองผู้อำนวยการ ทั้งนี้ ให้มีการจัดประชุมกองอำนวยการป้องกันและบรรเทาสาธารณภัยจังหวัด อย่างน้อยปีละ 2 ครั้ง

(4) กองอำนวยการป้องกันและบรรเทาสาธารณภัยกรุงเทพมหานคร (กอปก.กทม.)

ทำหน้าที่อำนวยการ ควบคุม สนับสนุน ประสานการปฏิบัติในการป้องกันและบรรเทาสาธารณภัยในเขตกรุงเทพมหานคร และจัดทำแผนปฏิบัติการหรือแผนเผชิญเหตุตามประเภทความเสี่ยงภัยให้สอดคล้องกับแผนการป้องกันและบรรเทาสาธารณภัยกรุงเทพมหานคร รวมทั้งดำเนินการสนับสนุนการปฏิบัติการป้องกันและบรรเทาสาธารณภัย และเป็นหน่วยเผชิญเหตุเมื่อเกิดสาธารณภัยในพื้นที่รับผิดชอบโดยมีผู้ว่าราชการกรุงเทพมหานครในฐานะผู้อำนวยการเป็นผู้รับผิดชอบ มีอำนาจหน้าที่และแนวทางปฏิบัติตามหมวด 3 แห่งพระราชบัญญัติป้องกันและบรรเทาสาธารณภัย พ.ศ. 2550 ทั้งนี้ องค์ประกอบและอำนาจหน้าที่ ให้เป็นไปตามที่ผู้ว่าราชการกรุงเทพมหานครกำหนด

(5) กองอำนวยการป้องกันและบรรเทาสาธารณภัยสำนักงานเขต (กอปก.สนข.)

ทำหน้าที่รับผิดชอบและปฏิบัติหน้าที่ในการป้องกันและบรรเทาสาธารณภัยในเขตของตน และมีหน้าที่ช่วยเหลือผู้อำนวยการกรุงเทพมหานครตามที่ได้รับมอบหมาย โดยให้ส่วนราชการและหน่วยงานของกรุงเทพมหานคร รวมทั้งภาคเอกชนที่อยู่ในเขตพื้นที่ร่วมปฏิบัติงานในกองอำนวยการป้องกันและบรรเทาสาธารณภัยสำนักงานเขต

(6) กองอำนวยการป้องกันและบรรเทาสาธารณภัยอำเภอ (กอปก.อ.)

ทำหน้าที่อำนวยการ ควบคุม สนับสนุน และประสานการปฏิบัติกับองค์กรปกครองส่วนท้องถิ่นในเขตพื้นที่รับผิดชอบในการป้องกันและบรรเทาสาธารณภัย และปฏิบัติงานตามที่ได้รับมอบหมายจากผู้ว่าราชการจังหวัดหรือกองอำนวยการป้องกันและบรรเทาสาธารณภัยจังหวัดมอบหมาย โดยมีนายอำเภอ/ผู้อำนวยการอำเภอ เป็นผู้อำนวยการ ทั้งนี้ ให้มีการจัดประชุมกองอำนวยการป้องกันและบรรเทาสาธารณภัยอำเภอ อย่างน้อยปีละ 2 ครั้ง

(7) กองอำนวยการป้องกันและบรรเทาสาธารณภัยเมืองพัทยา (กอปก.เมืองพัทยา)

ทำหน้าที่อำนวยการ ควบคุม ปฏิบัติการป้องกันและบรรเทาสาธารณภัย เผชิญเหตุและแจ้งเตือนภัยเมื่อเกิดสาธารณภัยขึ้น พร้อมทั้งจัดทำแผนปฏิบัติการในการป้องกันและบรรเทาสาธารณภัยของเมืองพัทยาให้สอดคล้องกับแผนการป้องกันและบรรเทาสาธารณภัยจังหวัดและแผนการป้องกันและบรรเทาสาธารณภัยอำเภอ รวมถึงมีหน้าที่ช่วยเหลือผู้อำนวยการจังหวัดและผู้อำนวยการอำเภอตามที่ได้รับมอบหมาย พร้อมทั้ง สนับสนุนการป้องกัน และบรรเทาสาธารณ ภัยให้องค์กรปกครองส่วน ท้องถิ่น ซึ่งมีพื้นที่ติด ต่อหรือ ใกล้ เคียง หรือเขตพื้นที่อื่นเมื่อได้รับการร้องขอ โดยมีนายกเมืองพัทยา/ผู้อำนวยการเมืองพัทยา เป็นผู้อำนวยการ ทั้งนี้ ให้มีการจัดประชุมกองอำนวยการป้องกันและบรรเทาสาธารณภัยเมืองพัทยา อย่างน้อยปีละ 2 ครั้ง

(8) กองอำนวยการป้องกันและบรรเทาสาธารณภัยเทศบาล (กอปก.ทน./ทม./ทต.)

ทำหน้าที่อำนวยการ ควบคุม ปฏิบัติการป้องกันและบรรเทาสาธารณภัย เผชิญเหตุและแจ้งเตือนภัยเมื่อเกิดสาธารณภัยขึ้น พร้อมทั้งจัดทำแผนปฏิบัติการในการป้องกันและบรรเทาสาธารณภัยของเทศบาลให้สอดคล้องกับแผนการป้องกันและบรรเทาสาธารณภัยจังหวัด และแผนการป้องกันและบรรเทาสาธารณภัยอำเภอ รวมถึงมีหน้าที่ช่วยเหลือผู้อำนวยการจังหวัดและผู้อำนวยการอำเภอตามที่ได้รับมอบหมาย พร้อมทั้ง สนับสนุนการป้องกัน และ บรรเทา สาธารณ ภัยให้องค์กรปกครองส่วน ท้องถิ่น ซึ่งมีพื้นที่ติด ต่อหรือ ใกล้ เคียง หรือเขตพื้นที่อื่นเมื่อได้รับการร้องขอ โดยมีนายกเทศมนตรี/ผู้อำนวยการเทศบาล เป็นผู้อำนวยการ ทั้งนี้ ให้มีการจัดประชุมกองอำนวยการป้องกันและบรรเทาสาธารณภัยเทศบาล อย่างน้อยปีละ 2 ครั้ง

(9) กองอำนวยการป้องกันและบรรเทาสาธารณภัยองค์การบริหารส่วนตำบล (กอปก.อบต.)

ทำหน้าที่อำนวยการ ควบคุม ปฏิบัติการป้องกันและบรรเทาสาธารณภัย เผชิญเหตุและแจ้งเตือนภัยเมื่อเกิดสาธารณภัยขึ้น พร้อมทั้งจัดทำแผนปฏิบัติการในการป้องกันและบรรเทาสาธารณภัยขององค์การบริหารส่วนตำบลให้

สอดคล้องกับแผนการป้องกันและบรรเทาสาธารณภัยจังหวัด และแผนการป้องกันและบรรเทาสาธารณภัยอำเภอ รวมถึงมีหน้าที่ช่วยเหลือผู้อำนวยการจังหวัดและผู้อำนวยการอำเภอตามที่ได้รับมอบหมาย พร้อมทั้งสนับสนุนการป้องกันและบรรเทาสาธารณภัยให้องค์กรปกครองส่วนท้องถิ่นซึ่งมีพื้นที่ติดต่อหรือใกล้เคียง หรือเขตพื้นที่อื่นเมื่อได้รับการร้องขอ โดยมีนายกองค์การบริหารส่วนตำบล/ผู้อำนวยการองค์การบริหารส่วนตำบล เป็นผู้อำนวยความสะดวก ทั้งนี้ ให้มีการจัดประชุมกองอำนาจการป้องกันและบรรเทาสาธารณภัยองค์การบริหารส่วนตำบล อย่างน้อยปีละ 2 ครั้ง และมีองค์ประกอบ ดังนี้

กองอำนาจการป้องกันและบรรเทาสาธารณภัยองค์การบริหารส่วนตำบลขามป้อม

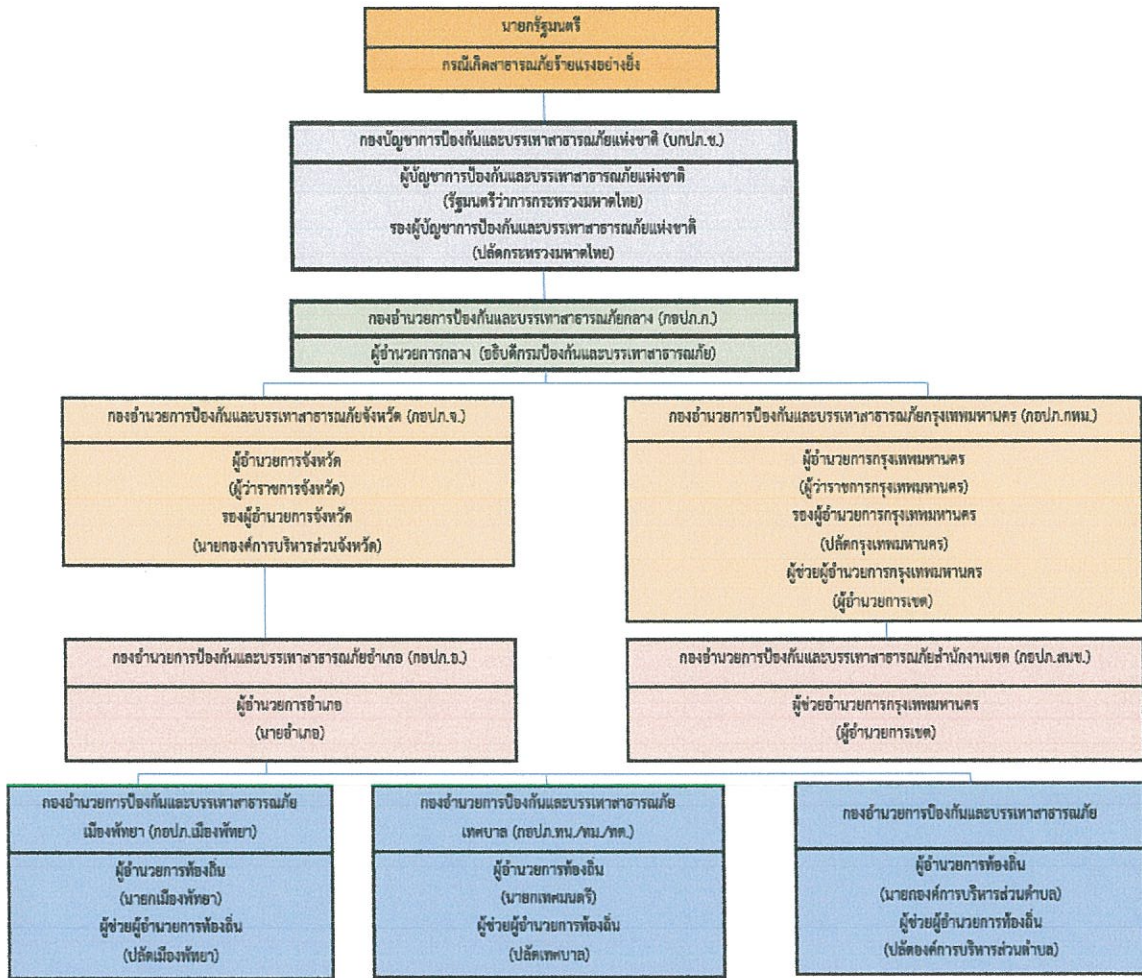
ประกอบด้วย

- | | |
|--|---------------------|
| 1. นายองค์การบริหารส่วนตำบลขามป้อม | ผู้อำนวยการ |
| 2. ปลัดองค์การบริหารส่วนตำบลขามป้อม | รองผู้อำนวยการ |
| 3. ผู้อำนวยการกองช่าง | กรรมการ |
| 4. ผู้อำนวยการกองสาธารณสุข | กรรมการ |
| 5. ผู้อำนวยการกองสวัสดิการสังคม | กรรมการ |
| 6. เจ้าหน้าที่/พนักงานองค์การบริหารส่วนตำบลขามป้อม | กรรมการ |
| 7. กำนัน/ผู้ใหญ่บ้าน/ผู้นำชุมชน | กรรมการ |
| 8. ผู้แทนหน่วยงานของรัฐที่นายอำเภอเห็นสมควรแต่งตั้ง | กรรมการ |
| 9. ผู้แทนสถานศึกษาที่นายก อบต.ขามป้อมเห็นสมควรแต่งตั้ง | กรรมการ |
| 10. ผู้แทนองค์การสาธารณกุศลในพื้นที่ ที่นายก อบต.เห็นสมควรแต่งตั้ง | กรรมการ |
| 12. หัวหน้าสำนักปลัด | กรรมการและเลขานุการ |

หมายเหตุ อาจปรับเปลี่ยนและเปลี่ยนแปลงกรรมการได้ตามที่นายอำเภอเห็นสมควร

อำนาจหน้าที่

1. จัดทำแผนปฏิบัติการในการป้องกันและบรรเทาสาธารณภัยขององค์กรปกครองส่วนท้องถิ่น และแผนที่เกี่ยวข้องเพื่ออำนวยความสะดวก ประสานงาน และสนับสนุนการปฏิบัติในการป้องกันและบรรเทาสาธารณภัยขององค์กรปกครองส่วนท้องถิ่น
2. กำหนดแนวทางปฏิบัติเพื่อลดความเสี่ยงจากสาธารณภัย การเตรียมพร้อมรับมือกับสาธารณภัย เช่น จัดให้มีการฝึกการป้องกันและบรรเทาสาธารณภัย เป็นต้น
3. จัดตั้งทีมเฝ้าระวัง ติดตาม ประเมินและวิเคราะห์สถานการณ์สาธารณภัย และแจ้งเตือนภัยเมื่อเกิด หรือคาดว่าจะเกิดสาธารณภัยขึ้นในเขตพื้นที่ และให้จัดตั้งศูนย์ปฏิบัติการฉุกเฉินท้องถิ่น เพื่อควบคุม และบัญชาการเผชิญเหตุสาธารณภัยในพื้นที่
4. รวบรวม จัดทำคลังข้อมูลทรัพยากรในการป้องกันและบรรเทาสาธารณภัย และฐานข้อมูลความเสี่ยงภัยในพื้นที่ องค์การบริหารส่วนตำบลขามป้อม
5. ช่วยเหลือผู้อำนวยการจังหวัดและผู้อำนวยการอำเภอตามที่ได้รับมอบหมาย
6. สนับสนุนการป้องกันและบรรเทาสาธารณภัยให้แก่องค์กรปกครองส่วนท้องถิ่นแห่งพื้นที่หรือพื้นที่ใกล้เคียงเมื่อได้รับการร้องขอ



แผนภาพที่ 3-2 กลไกการจัดการความเสี่ยงจากสาธารณภัย

1.2.3 บทบาท หน้าที่ และแนวทางปฏิบัติร่วมกับหน่วยงานที่เกี่ยวข้องระดับองค์กรปกครองส่วนท้องถิ่น

(1) การปฏิบัติร่วมกับอำเภอและจังหวัด

(1.1) จัดเจ้าหน้าที่ประสานอำเภอและจังหวัด ในช่วงระยะขณะเกิดภัย พร้อมทั้งรายงานสถานการณ์ สาธารณภัยที่เกิดขึ้นตามข้อเท็จจริงเป็นระยะๆ

(1.2) กรณีสถานการณ์สาธารณภัยมีความรุนแรงให้ประสานขอกำลังสนับสนุนจากกองอำนวยการป้องกันและบรรเทาสาธารณภัยอำเภอ/จังหวัด ตามลำดับ

(2) การปฏิบัติร่วมกับองค์กรปกครองส่วนท้องถิ่นข้างเคียง

(2.1) เมื่อเกิดสาธารณภัยขึ้นในเขตพื้นที่ขององค์การบริหารส่วนตำบลชามป้อม และสาธารณภัยมีความรุนแรงขยายเป็นวงกว้าง ให้ผู้อำนวยการท้องถิ่นองค์การบริหารส่วนตำบลชามป้อม รายงานผู้อำนวยการอำเภอ พร้อมทั้งประสานกองอำนวยการป้องกันและบรรเทาสาธารณภัยองค์การบริหารส่วนตำบลงัวบา ซึ่งมีพื้นที่ติดต่อกับหรือใกล้เคียงให้สนับสนุนการป้องกันและบรรเทาสาธารณภัยที่เกิดขึ้น

(2.2) เมื่อเกิดสาธารณภัยขึ้นในเขตพื้นที่ขององค์การบริหารส่วนตำบลอื่น ซึ่งมีพื้นที่ติดต่อกับหรือใกล้เคียงให้ผู้อำนวยการท้องถิ่นองค์การบริหารส่วนตำบลชามป้อม ให้การสนับสนุนการป้องกันและบรรเทาสาธารณภัยที่เกิดขึ้น เพื่อเป็นการบูรณาการและการประสานการปฏิบัติงานร่วมกัน

(3) การปฏิบัติร่วมกับหน่วยทหารในพื้นที่

ในการปฏิบัติภารกิจป้องกันและบรรเทาสาธารณภัยร่วมระหว่างพลเรือนกับทหารนั้น จะต้องมีการประสานงานกันอย่างใกล้ชิด เพื่อเป็นการสนับสนุนการจัดการสาธารณภัยของกองอำนาจการป้องกันและบรรเทาสาธารณภัยองค์การบริหารส่วนตำบลขามป้อม และศูนย์ปฏิบัติการฉุกเฉินท้องถิ่น องค์การบริหารส่วนตำบลขามป้อม กับสัสดีอำเภอ เพื่อประสานหน่วยทหารใกล้เคียง ทั้งนี้ ฝ่ายทหารอาจพิจารณาจัดตั้งศูนย์ประสานงานหรือศูนย์ปฏิบัติงานร่วมระหว่างพลเรือนกับทหาร ขึ้นอยู่กับระดับของหน่วยและสถานการณ์สาธารณภัยนั้นๆ โดยมีแนวทางปฏิบัติสอดคล้องกับแผนการป้องกันและบรรเทาสาธารณภัยกระทรวงกลาโหม แผนการป้องกันและบรรเทาสาธารณภัยจังหวัดมหาสารคาม พ.ศ.2564 และข้อตกลงว่าด้วยการป้องกันและบรรเทาสาธารณภัย ระหว่างผู้อำนวยการจังหวัดกับหน่วยงานทหารในพื้นที่ ทั้งนี้รายละเอียดการแบ่งมอบพื้นที่ในการช่วยเหลือผู้ประสบภัยพิบัติของหน่วยทหาร

(4) การปฏิบัติร่วมกับภาคประชาสังคม เอกชน และองค์การสาธารณกุศล

กองอำนาจการป้องกันและบรรเทาสาธารณภัยองค์การบริหารส่วนตำบลขามป้อม เป็นศูนย์กลางในการประสานการปฏิบัติในเขตรับผิดชอบตลอด 24 ชั่วโมง เพื่อให้สามารถติดต่อประสานงาน สั่งการ รายงาน การปฏิบัติ และสถานการณ์ระหว่างทุกหน่วยงานที่เกี่ยวข้องได้อย่างต่อเนื่อง รวดเร็ว และเชื่อถือได้ โดยมีแนวทางปฏิบัติ ดังนี้

(4.1) จัดเจ้าหน้าที่ประสานงานกับศูนย์ปฏิบัติการฉุกเฉิน องค์การบริหารส่วนตำบลขามป้อม (กรณีเกิดสาธารณภัย) เพื่อร่วมปฏิบัติการป้องกันและบรรเทาสาธารณภัย และการช่วยเหลือสงเคราะห์ผู้ประสบภัยให้เป็นไปอย่างมีเอกภาพ

(4.2) จัดทำแผนประสานงานกับองค์การสาธารณกุศล และให้องค์การสาธารณกุศล ในจังหวัด จัดเจ้าหน้าที่ประสานงานกับ องค์การบริหารส่วนตำบลขามป้อม ตลอด 24 ชั่วโมง พร้อมอุปกรณ์และบุคลากรที่สามารถปฏิบัติการกิจได้

(4.3) องค์การบริหารส่วนตำบลขามป้อม และโรงพยาบาลส่งเสริมสุขภาพประจำตำบล ร่วมกับองค์การสาธารณกุศลจัดทำแนวทางปฏิบัติในการสนับสนุนทรัพยากร เจ้าหน้าที่ อุปกรณ์ และเครื่องมือ เพื่อการปฏิบัติงานขององค์กรปฏิบัติในการจัดการสาธารณภัยแต่ละระดับ

(4.4) กรณีที่เมื่อเกิดสาธารณภัยขึ้น ถ้าองค์การสาธารณกุศลไปถึงพื้นที่ประสบภัยก่อนเจ้าหน้าที่ผู้รับผิดชอบ ให้กันเขตพื้นที่อันตรายและกันไม่ให้ผู้ที่ไม่เกี่ยวข้องเข้าไปยังพื้นที่อันตราย พร้อมทั้งแจ้งหน่วยงานหรือเจ้าหน้าที่ผู้รับผิดชอบโดยทันที เพื่อดำเนินการควบคุมสถานการณ์สาธารณภัย

(4.5) กรณีที่ได้รับการประสานจาก องค์การบริหารส่วนตำบลขามป้อม หรือหน่วยงานที่รับผิดชอบ เช่น ตำรวจ เทศบาล เป็นต้น ให้องค์การสาธารณกุศลจัดชุดเคลื่อนที่เร็วออกไปยังที่เกิดเหตุ และให้รายงานตัวที่ศูนย์ปฏิบัติการฉุกเฉิน องค์การบริหารส่วนตำบลขามป้อม หรือผู้อำนวยการท้องถิ่น เพื่อรับมอบหมายภารกิจในการปฏิบัติการ

(4.6) กรณีหลังเกิดสาธารณภัย ให้องค์การสาธารณกุศล องค์กรเอกชน ช่วยเหลือ เจ้าหน้าที่ หรือหน่วยงานที่เกี่ยวข้องในการรักษาความปลอดภัยในสถานที่เกิดเหตุ และพื้นที่รองรับการอพยพ ประสานหน่วยแพทย์และพยาบาล อีกทั้งให้การรักษาพยาบาลเบื้องต้นแก่ผู้ประสบสาธารณภัย พร้อมทั้งลำเลียงผู้ได้รับบาดเจ็บส่งโรงพยาบาลส่งเสริมสุขภาพประจำตำบล โรงพยาบาลวาปีปทุมรวมทั้งอพยพช่วยเหลือ ผู้ประสบสาธารณภัยไปยังที่ปลอดภัยหรือพื้นที่รองรับการอพยพ

ตารางที่ : รายนามภาคประชาสังคม และองค์การสาธารณกุศลในพื้นที่องค์การบริหารส่วนตำบลขามป้อม

ลำดับที่	รายนามภาคประชาสังคม และองค์การสาธารณกุศล	โทรศัพท์/โทรสาร	รายชื่อผู้ประสานงาน
๑.	หน่วยกู้ภัยอโคก	๐-๘๖๘๕-๙๓๓๖-๑	นายกสมาคม ฯ
๒.	หน่วยกู้ภัยวาปีปทุม		นายกสมาคม ฯ
๓.	กลุ่มสตรี		
๔.		
๕.		
๖.		
๗.		

1.2.4 ขอบเขตสาธารณภัย

ขอบเขตสาธารณภัยตามแผนการป้องกันและบรรเทาสาธารณภัยแห่งชาติฉบับนี้ ให้เป็นไปตามความหมาย “สาธารณภัย” ตามมาตรา 4 แห่งพระราชบัญญัติป้องกันและบรรเทาสาธารณภัย พ.ศ. 2550 ดังนี้

“อัคคีภัย ภัยพิบัติ อุทกภัย ภัยแล้ง โรคระบาดในมนุษย์ โรคระบาดสัตว์ โรคระบาดสัตว์น้ำ การระบาดของศัตรูพืช ตลอดจนภัยอื่น ๆ อันมีผลกระทบต่อสาธารณสุข ไม่ว่าจะเกิดจากธรรมชาติมีผู้ทำให้เกิดขึ้น อุบัติเหตุ หรือเหตุอื่นใด ซึ่งก่อให้เกิดอันตรายแก่ชีวิต ร่างกายของประชาชน หรือความเสียหายแก่ทรัพย์สินของประชาชน หรือของรัฐ และให้หมายความรวมถึงภัยทางอากาศ และการก่อวินาศกรรมด้วย”

1.2.5 ระดับการจัดการสาธารณภัย

ระดับการจัดการสาธารณภัยแบ่งเป็น 4 ระดับ ทั้งนี้ ขึ้นกับพื้นที่ ประชากร ความซับซ้อน หรือความสามารถในการจัดการสาธารณภัย ตลอดจนศักยภาพด้านทรัพยากร ที่มีอำนาจตามกฎหมายใช้ดุลยพินิจในการตัดสินใจเกี่ยวกับความสามารถในการเข้าควบคุมสถานการณ์เป็นหลัก ดังนี้

ระดับ	การจัดการ	ผู้มีอำนาจตามกฎหมาย
1	สาธารณภัยขนาดเล็ก	ผู้อำนวยการอำเภอ ผู้อำนวยการท้องถิ่น และ/หรือ ผู้ช่วยผู้อำนวยการกรุงเทพมหานคร ควบคุม และสั่งการ
2	สาธารณภัยขนาดกลาง	ผู้อำนวยการจังหวัด หรือผู้อำนวยการกรุงเทพมหานคร ควบคุม สั่งการ และบัญชาการ
3	สาธารณภัยขนาดใหญ่	ผู้บัญชาการป้องกันและบรรเทาสาธารณภัยแห่งชาติ ควบคุม สั่งการ และบัญชาการ
4	สาธารณภัยร้ายแรงอย่างยิ่ง	นายกรัฐมนตรีหรือรองนายกรัฐมนตรีที่นายกรัฐมนตรีมอบหมาย ควบคุม สั่งการ และบัญชาการ

เมื่อเกิดหรือคาดว่าจะเกิดสาธารณภัยขึ้นในพื้นที่องค์การบริหารส่วนตำบลขามป้อม นายองค์การบริหารส่วนตำบลขามป้อม ในฐานะผู้อำนวยการท้องถิ่นตามพระราชบัญญัติป้องกันและบรรเทาสาธารณภัย พ.ศ. 2550 มาตรา 20 จะเข้าดำเนินการป้องกันและบรรเทาสาธารณภัยในเขตพื้นที่โดยเร็วเป็นลำดับแรก มีอำนาจสั่งการ ควบคุม และกำกับดูแลการปฏิบัติหน้าที่ของเจ้าพนักงานและอาสาสมัคร รวมทั้งติดตามสถานการณ์ที่เกิดขึ้น ประเมินโอกาสการขยายความรุนแรงของภัย เพื่อรายงานนายอำเภอ ให้เสนอต่อผู้ว่าราชการจังหวัดพิจารณาประกาศหรือยกระดับของภัยจากสาธารณภัยขนาดเล็กเป็นสาธารณภัยขนาดกลางต่อไป

1.2.6 กฎหมายและระเบียบที่เกี่ยวข้องกับการจัดการความเสี่ยงจากสาธารณภัย

พระราชบัญญัติป้องกันและบรรเทาสาธารณภัย พ.ศ. 2550 เป็นกฎหมายหลักในการจัดการความเสี่ยงจากสาธารณภัยของประเทศ โดยมีกฎหมาย/ ระเบียบ/ ประกาศ/ คำสั่งอื่นๆ ที่เกี่ยวข้องสนับสนุนการจัดการความเสี่ยงจากสาธารณภัย ดังนี้

(1) กฎหมายหลัก

พระราชบัญญัติป้องกันและบรรเทาสาธารณภัย พ.ศ. 2550 และอนุบัญญัติที่เกี่ยวข้อง รวม 9 ฉบับ ได้แก่

(1) กฎกระทรวงกำหนดหลักเกณฑ์และวิธีการชดเชยความเสียหายแก่ผู้เสียหายจากการบำบัดอันตรายจากสาธารณภัย พ.ศ. 2554

(2) ระเบียบกระทรวงมหาดไทย ว่าด้วยกิจการอาสาสมัครป้องกันภัยฝ่ายพลเรือน พ.ศ. 2553

(3) ระเบียบกระทรวงมหาดไทย ว่าด้วยหลักเกณฑ์การแต่งตั้งและการปฏิบัติหน้าที่ของเจ้าพนักงานป้องกันและบรรเทาสาธารณภัย พ.ศ. 2553

(4) ระเบียบกระทรวงมหาดไทย ว่าด้วยหลักเกณฑ์เกี่ยวกับการออกหนังสือรับรองกรณีผู้ประสบภัย หรือเจ้าของหรือผู้ครอบครองทรัพย์สิน ร้องขอหลักฐานเพื่อรับการสงเคราะห์ หรือบริการอื่นใด พ.ศ. 2552

(5) ระเบียบกระทรวงมหาดไทย ว่าด้วยเครื่องแบบ เครื่องหมาย และบัตรประจำตัวเจ้าพนักงานป้องกันและบรรเทาสาธารณภัย พ.ศ. 2554

(6) ระเบียบกระทรวงมหาดไทย ว่าด้วยค่าใช้จ่ายเพื่อช่วยเหลือประชาชนตามอำนาจหน้าที่ขององค์กรปกครองส่วนท้องถิ่น พ.ศ. 2560 และที่แก้ไขเพิ่มเติม

(7) ระเบียบคณะกรรมการป้องกันและบรรเทาสาธารณภัยแห่งชาติ ว่าด้วยค่าใช้จ่ายของอาสาสมัครในการป้องกันและบรรเทาสาธารณภัย พ.ศ. 2560

(8) ประกาศกรมป้องกันและบรรเทาสาธารณภัย เรื่องแบบหนังสือรับรองผู้ประสบภัย

(9) ประกาศกรมป้องกันและบรรเทาสาธารณภัย เรื่อง หลักเกณฑ์ วิธีการ และเงื่อนไขการใช้จ่ายเงินตรงราชการในเชิงป้องกันหรือยับยั้งภัยพิบัติกรณีฉุกเฉิน

(2) กฎหมาย/ ระเบียบ/ ประกาศ/ คำสั่ง ที่สำคัญเพื่อการสนับสนุนการจัดการความเสี่ยงจากสาธารณภัย

(2.1) พระราชบัญญัติระเบียบบริหารราชการแผ่นดิน พ.ศ. 2534 และที่แก้ไขเพิ่มเติมและระเบียบสำนักนายกรัฐมนตรีที่เกี่ยวข้อง ได้แก่

(2.1.1) ระเบียบสำนักนายกรัฐมนตรี ว่าด้วยการป้องกันอุบัติภัยแห่งชาติ พ.ศ. 2538 และที่แก้ไขเพิ่มเติม

(2.1.2) ระเบียบสำนักนายกรัฐมนตรี ว่าด้วยการประสานงานด้านสาธารณูปโภค พ.ศ. 2540

(2.1.3) ระเบียบสำนักนายกรัฐมนตรี ว่าด้วยการรับบริจาคและการให้ความช่วยเหลือผู้ประสบสาธารณภัย พ.ศ. 2542

(2.1.4) ระเบียบสำนักนายกรัฐมนตรี ว่าด้วยการป้องกันและขจัดมลพิษทางน้ำเนื่องจากน้ำมัน พ.ศ. 2547

(2.1.5) ระเบียบสำนักนายกรัฐมนตรี ว่าด้วยการบริหารทรัพยากรน้ำแห่งชาติ พ.ศ. 2561

(2.1.6) ระเบียบสำนักนายกรัฐมนตรี ว่าด้วยการบริหารระบบการเตือนภัยพิบัติแห่งชาติ พ.ศ. 2552 และที่แก้ไขเพิ่มเติม

(2.1.7) ระเบียบสำนักนายกรัฐมนตรี ว่าด้วยการเรียไรของหน่วยงานของรัฐ พ.ศ. 2544 และที่แก้ไขเพิ่มเติม

(2.1.8) ระเบียบสำนักนายกรัฐมนตรี ว่าด้วยคณะกรรมการบริหารสินเชื่อเกษตรแห่งชาติ พ.ศ. 2541

(2.2) ระเบียบกระทรวงการคลังที่เกี่ยวข้อง ได้แก่

(2.2.1) ระเบียบกระทรวงการคลัง ว่าด้วยเงินตรงราชการเพื่อช่วยเหลือผู้ประสบภัยพิบัติกรณีฉุกเฉิน พ.ศ. 2562

- หลักเกณฑ์การใช้จ่ายเงินตรงราชการเพื่อช่วยเหลือผู้ประสบภัยพิบัติกรณีฉุกเฉิน พ.ศ. 2563

(2.2.2) ระเบียบกระทรวงการคลัง ว่าด้วยเงินตรงราชการเพื่อช่วยเหลือคนไทยในต่างประเทศ พ.ศ. 2562

(2.2.3) ระเบียบกระทรวงการคลัง ว่าด้วยเงินตรงราชการเพื่อใช้จ่ายกรณีฉุกเฉินหรือจำเป็นในการรักษาความมั่นคงของประเทศ พ.ศ. 2562

(2.2.4) ระเบียบกระทรวงการคลัง ว่าด้วยการจ่ายเงินทดรองราชการเพื่อป้องกันและจัดภาวะ
มลพิษทางทะเลเนื่องจากน้ำมัน พ.ศ. 2527

(2.3) พระราชบัญญัติ/ ระเบียบ ประกาศ/ คำสั่งอื่นๆ

- (2.3.1) พระราชบัญญัติกองอาสารักษาดินแดน พ.ศ. 2497
- (2.3.2) พระราชกำหนดการบริหารราชการในสถานการณ์ฉุกเฉิน พ.ศ. 2548
- (2.3.3) พระราชบัญญัติกักพืช พ.ศ. 2507
- (2.3.4) พระราชบัญญัติกาชาด พ.ศ. 2499
- (2.3.5) พระราชบัญญัติลักษณะปกครองท้องที่ พระพุทธศักราช 2457
- (2.3.6) พระราชบัญญัติจัดรูปที่ดินเพื่อเกษตรกรรม พ.ศ. 2558
- (2.3.7) พระราชบัญญัติสงเคราะห์ผู้ประสบภัยเนื่องจากการช่วยเหลือราชการ การปฏิบัติงานของชาติหรือ
การปฏิบัติหน้าที่มนุษยธรรม พ.ศ. 2543
- (2.3.8) พระราชบัญญัติทางหลวง พ.ศ. 2535
- (2.3.9) พระราชบัญญัติทางหลวงสัมปทาน พ.ศ. 2542
- (2.3.10) พระราชบัญญัติความปลอดภัยอาชีวอนามัย และสภาพแวดล้อมในการทำงาน พ.ศ. 2554
- (2.3.11) พระราชบัญญัติสงเคราะห์ข้าราชการ ผู้ได้รับอันตรายหรือการป่วยเจ็บเพราะเหตุปฏิบัติ
ราชการ พ.ศ. 2546
- (2.3.12) พระราชบัญญัติจัดระเบียบราชการกระทรวงกลาโหม พ.ศ.2551
- (2.3.13) พระราชบัญญัติการรักษาความมั่นคงภายในราชอาณาจักร พ.ศ. 2551
- (2.3.14) พระราชบัญญัติส่งเสริมและรักษาคุณภาพสิ่งแวดล้อม พ.ศ. 2535
- (2.3.15) พระราชบัญญัติควบคุมอาคาร พ.ศ. 2522
- (2.3.16) พระราชบัญญัติโรคติดต่อ พ.ศ. 2558
- (2.3.17) พระราชบัญญัติโรคระบาดสัตว์ พ.ศ. 2558
- (2.3.18) พระราชบัญญัติโรคพิษสุนัขบ้า พ.ศ. 2535
- (2.3.19) พระราชบัญญัติวัตถุอันตราย พ.ศ. 2535
- (2.3.20) พระราชบัญญัติพลังงานนิวเคลียร์เพื่อสันติ พ.ศ. 2559
- (2.3.21) พระราชบัญญัติควบคุมยุทธภัณฑ์ พ.ศ. 2530
- (2.3.22) พระราชบัญญัติอาวุธปืน เครื่องกระสุนปืน วัตถุระเบิด ดอกไม้เพลิง และสิ่งเทียมอาวุธปืน พ.ศ. 2490
- (2.3.23) พระราชบัญญัติว่าด้วยความผิดบางประการต่อการเดินอากาศ พ.ศ. 2558
- (2.3.24) พระราชบัญญัติองค์การบริหารส่วนตำบล พ.ศ. 2537
- (2.3.25) พระราชบัญญัติเทศบาล พ.ศ. 2496
- (2.3.26) พระราชบัญญัติองค์การบริหารส่วนจังหวัด พ.ศ. 2540
- (2.3.27) พระราชบัญญัติระเบียบบริหารกรุงเทพมหานคร พ.ศ. 2528
- (2.3.28) พระราชบัญญัติระเบียบบริหารเมืองพัทยา พ.ศ. 2542
- (2.3.29) พระราชบัญญัติการชลประทานหลวง พ.ศ. 2485
- (2.3.30) พระราชบัญญัติทรัพยากรน้ำ พ.ศ. 2561
- (2.3.31) พระราชบัญญัติการรักษาผลประโยชน์ของชาติทางทะเล พ.ศ. 2562
- (2.3.32) พระราชบัญญัติความรับผิดชอบทางแพ่งต่อความเสียหายจากมลพิษน้ำมันอันเกิดจากเรือ พ.ศ. 2560
- (2.3.33) พระราชบัญญัติการช่วยเหลือกู้ภัยทางทะเล พ.ศ. 2550
- (2.3.34) พระราชบัญญัติสาธารณสุข พ.ศ. 2535
- (2.3.35) พระราชบัญญัติโรงงาน พ.ศ. 2535
- (2.3.36) พระราชบัญญัติจรรยาบรรณ พ.ศ. 2522
- (2.3.37) พระราชบัญญัติการขนส่งทางบก พ.ศ.2522
- (2.3.38) พระราชบัญญัติการนิคมอุตสาหกรรมแห่งประเทศไทย พ.ศ. 2522

- (2.3.39) พระราชบัญญัติโรงแรม พ.ศ.2535
- (2.3.40) พระราชบัญญัติสถานบริการ พ.ศ.2509
- (2.3.41) พระราชบัญญัติการชลประทานหลวง พ.ศ.2485
- (2.3.42) พระราชบัญญัติรักษาความสะอาดและความเป็นระเบียบเรียบร้อยของบ้านเมือง พ.ศ. 2535

บทที่ 2 ข้อมูลทั่วไป

2.1 สภาพทั่วไปขององค์การบริหารส่วนตำบลขามป้อม

2.1.1 ที่ตั้งและอาณาเขต

องค์การบริหารส่วนตำบลขามป้อม ตั้งอยู่ที่ทิศเหนืออำเภอวาปีปทุม เป็นองค์การบริหารส่วนตำบลที่ตั้งอยู่นอกเขตเทศบาล และเขตป่าสงวนแห่งชาติ อยู่ห่างจากจังหวัดมหาสารคาม ประมาณ 34 กิโลเมตร และอยู่ห่างจากอำเภอวาปีปทุม 8 กิโลเมตร มีพื้นที่ 40.95 ตารางกิโลเมตร หรือประมาณ 25,593 ไร่ มีลักษณะสภาพพื้นที่เป็นที่ราบสูง มีอาณาเขตติดต่อ ดังนี้

ทิศเหนือ	ติดต่อกับตำบลเสื่อไถ่ อำเภอวาปีปทุม จังหวัดมหาสารคาม
ทิศใต้	ติดต่อกับตำบลหนองพุ่ม อำเภอวาปีปทุม จังหวัดมหาสารคาม
ทิศตะวันตก	ติดต่อกับตำบลจัวบา อำเภอวาปีปทุม จังหวัดมหาสารคาม
ทิศตะวันออก	ติดต่อกับตำบลหนองไฮ และตำบลเสื่อไถ่ อำเภอวาปีปทุม จังหวัด

มหาสารคาม

2.1.2 เขตการปกครอง

องค์การบริหารส่วนตำบลขามป้อม แบ่งเขตการปกครองออกเป็น ๑๖ หมู่บ้าน ได้แก่

- หมู่ที่ 1 บ้านขามป้อม
- หมู่ที่ 2 บ้านโนนจิว
- หมู่ที่ 3 บ้านโนน
- หมู่ที่ 4 บ้านโนน
- หมู่ที่ 5 บ้านหนองไต้
- หมู่ที่ 6 บ้านหนองแวง
- หมู่ที่ 7 บ้านโนนแดง
- หมู่ที่ 8 บ้านหนองบก
- หมู่ที่ 9 บ้านไผ่ล้อม
- หมู่ที่ 10 บ้านโนนจาน
- หมู่ที่ 11 บ้านโนนรัง
- หมู่ที่ 12 บ้านโนน
- หมู่ที่ 13 บ้านหนองอ่อง
- หมู่ที่ 14 บ้านโนนทอง
- หมู่ที่ 15 บ้านโนนใหญ่
- หมู่ที่ 16 บ้านหนองแวงพัฒนา

2.1.3 ประชากร ศาสนา

องค์การบริหารส่วนตำบลขามป้อม มีจำนวนประชากรที่อาศัยอยู่จริงทั้งสิ้น 6,385 คน

จำแนกเป็นเพศชาย 3,187 คน เพศหญิง 3,198 คน

จำนวนเด็ก (อายุ 0 – 14 ปี) เด็กชาย 285 คน เด็กหญิง 242 คน

จำนวนผู้สูงอายุ (อายุ 60 ปี ขึ้นไป) 1,312 คน เพศชาย 573 คน เพศหญิง 739 คน

จำนวนผู้พิการ 391 คน แยกเป็น เพศชาย 180 คน เพศหญิง 211 คน

จำนวนสตรีมีครรภ์ 8 คน

จำนวนผู้ป่วยติดเตียง 7 คน

จำนวนสตรีมีครรภ์ 8 คน

จำนวนผู้ป่วยติดเตียง 7 คน

จำนวนครัวเรือน 2,096 ครัวเรือน

จำนวนประชากรแฝง ประมาณ 15 คน

ส่วนใหญ่นับถือศาสนาพุทธ ร้อยละ 98

ข้อมูล ณ เดือน กันยายน พ.ศ. 2567

(ที่มา : ข้อมูลทะเบียนราษฎร์ของสำนักบริหารการทะเบียน กรมการปกครอง)

2.1.4 การประกอบอาชีพ

ประชากรส่วนใหญ่ขององค์การบริหารส่วนตำบลขามป้อม ประกอบอาชีพทำนาและเลี้ยงสัตว์ มีอาชีพค้าขาย และรับราชการบ้างเล็กน้อย

ทั้งนี้ เนื่องจากสภาพภูมิศาสตร์ที่เหมาะสมกับ การเพาะปลูกและเลี้ยงสัตว์ เป็นต้น เฉลี่ยรายได้ประชากรต่อหัว/ต่อปี 30,000 – 50,000 บาท

2.1.5 เส้นทางคมนาคม (การขนส่งทางรถยนต์ ทางบก ทางน้ำ ทางอากาศ)

องค์การบริหารส่วนตำบลขามป้อม มีเส้นทางคมนาคมที่สำคัญสามารถเดินทางติดต่อกันระหว่างองค์การบริหารส่วนตำบลหนองทุ่ม องค์การบริหารส่วนตำบลจัวบา องค์การบริหารส่วนตำบลหนองไฮ องค์การบริหารส่วนตำบลโคกสีทองกลาง และอำเภอต่างๆ ได้อย่างรวดเร็ว โดยสามารถเดินทางได้ทางรถยนต์

2.1.6 แหล่งน้ำลำคลอง

องค์การบริหารส่วนตำบลขามป้อม มีลักษณะภูมิประเทศโดยทั่วไปเป็นพื้นที่ราบลุ่มมีแม่น้ำสำคัญไหลผ่านหลายสาย ได้แก่

หนองไต้ใหญ่ บ.หนองไต้ ม.5 ต.ขามป้อม

หนองคู บ.โนน ม.3 ต.ขามป้อม

หนองเมือง บ้านโนน ม.4 ต.ขามป้อม

หนองจัว บ้านโนน ม.4 ต.ขามป้อม

หนองใหม่ บ้านโนน ม.๓ ต.ขามป้อม

หนองแวง บ.หนองแวง ม.6 ต.ขามป้อม

หนองเลิง บ.หนองแวง ม.6 ต.ขามป้อม

หนองบก บ.หนองบก ม.8 ต.ขามป้อม

หนองหมอมมา บ.โนนจาน ม.10 ต.ขามป้อม

หนองฝักกระเจต บ.ไผ่ล้อม ม.9 ต.ขามป้อม

หนองคูขาด บ.ไผ่ล้อม ม.9 ต.ขามป้อม

หนองฝาย บ.โนนจัว ม.2 ต.ขามป้อม

2.1.7 สถานที่สำคัญ

พื้นที่	สถานที่สำคัญ	พิกัดทางภูมิศาสตร์
หมู่ที่ 1 บ้านขามป้อม	โรงเรียนบ้านขามป้อม วัดบ้านขามป้อม	
หมู่ที่ 2 บ้านโนนจั่ว	วัดบ้านโนนจั่ว	
หมู่ที่ 3 บ้านโนน	อบต.ขามป้อม โรงพยาบาลส่งเสริมสุขภาพตำบล บ้านโนน วัดบ้านโนน ศูนย์พัฒนาเด็กเล็กบ้านโนน หมู่ที่ ๓	
หมู่ที่ 4 บ้านโนน	โรงเรียนบ้านโนน	
หมู่ที่ 5 บ้านหนองใต้	วัดป่าหนองใต้	
หมู่ที่ 6 บ้านหนองแวง	วัดบ้านหนองแวง ศูนย์พัฒนาเด็กเล็กบ้านหนองแวง หมู่ที่ ๖ สหกรณ์เครดิตยูเนียน	
หมู่ที่ 7 บ้านโนนแดง	วัดบ้านโนนแดง	
หมู่ที่ 8 บ้านหนองบก	โรงเรียนบ้านหนองแวงบกไผ่ล้อมวิทยา วัดบ้านหนองบก ศูนย์พัฒนาเด็กเล็กบ้านหนองบก หมู่ที่ ๘	
หมู่ที่ 9 บ้านไผ่ล้อม	วัดบ้านไผ่ล้อม วัดป่าไตรภูมิ	
หมู่ที่ 10 บ้านโนนจาน	วัดบ้านโนนจาน โรงเรียนบ้านโนนจาน โรงเรียนขามป้อมพิทยาคม	
หมู่ที่ 12 บ้านโนน	ศูนย์พัฒนาเด็กเล็กบ้านโนน หมู่ที่ ๑๒	
หมู่ที่ 14 บ้านโนนทอง	วัดป่าโนนทอง	
หมู่ที่ 16 บ้านหนองแวงพัฒนา	โรงพยาบาลส่งเสริมสุขภาพตำบล บ้านหนองแวง วัดป่าบ้านหนองแวง	
รวม	สถานที่ราชการ 12 แห่ง สถานบริการสาธารณสุข 2 แห่ง สถาบันการศึกษา 5 แห่ง สถานที่ตั้งทางศาสนา 13 แห่ง	

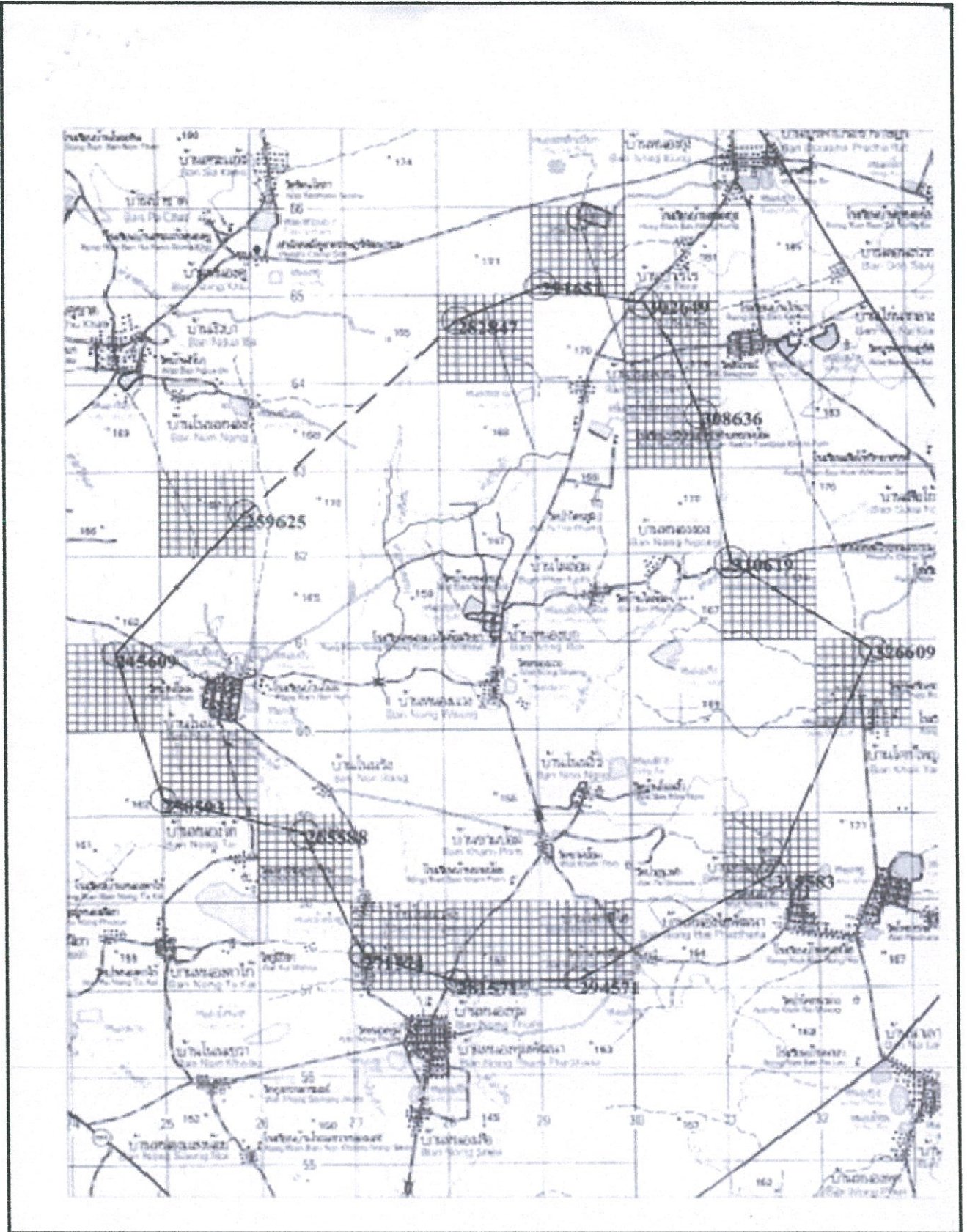
2.1.8 สาธารณูปโภค

พื้นที่	สาธารณูปโภค	พิกัดทางภูมิศาสตร์
หมู่ที่ 1	ไฟฟ้า ทุกครัวเรือน ประปา 1 แห่ง ถนน คสล. และลาดยาง รถโดยสาร สายวาปี - แกด้า	
หมู่ที่ 2	ไฟฟ้า ทุกครัวเรือน ประปา 1 แห่ง ถนน คสล. และลาดยาง	
หมู่ที่ 3	ไฟฟ้า ทุกครัวเรือน ประปา 1 แห่ง ถนน คสล. และลาดยาง	
หมู่ที่ 4	ไฟฟ้า ทุกครัวเรือน ประปา 1 แห่ง ถนน คสล. และลาดยาง	
หมู่ที่ 5	ไฟฟ้า ทุกครัวเรือน ประปา 1 แห่ง ถนน คสล. และลาดยาง	
หมู่ที่ 6	ไฟฟ้า ทุกครัวเรือน ประปา 1 แห่ง ถนน คสล. และลาดยาง รถโดยสาร สายวาปี - แกด้า	
หมู่ที่ 7	ไฟฟ้า ทุกครัวเรือน ประปา 1 แห่ง ถนน คสล. และลาดยาง	
หมู่ที่ 8	ไฟฟ้า ทุกครัวเรือน ประปา 1 แห่ง ถนน คสล. และลาดยาง รถโดยสาร สายวาปี - แกด้า การสื่อสารและโทรคมนาคม 2 แห่ง	
หมู่ที่ 9	ไฟฟ้า ทุกครัวเรือน ประปา 1 แห่ง ถนน คสล. และลาดยาง	
หมู่ที่ 10	ไฟฟ้า ทุกครัวเรือน ประปา 1 แห่ง ถนน คสล. และลาดยาง รถโดยสาร สายวาปี - แกด้า	

หมู่ที่ 11	ไฟฟ้า ทุกครัวเรือน ประปา 1 แห่ง ถนน คสล. และลาดยาง	
หมู่ที่ 12	ไฟฟ้า ทุกครัวเรือน ประปา 1 แห่ง ถนน คสล. และลาดยาง	
หมู่ที่ 13	ไฟฟ้า ทุกครัวเรือน ประปา 1 แห่ง ถนน คสล. และลาดยาง	
หมู่ที่ 14	ไฟฟ้า ทุกครัวเรือน ประปา 1 แห่ง ถนน คสล. และลาดยาง การสื่อสารและโทรคมนาคม ๑ แห่ง	
หมู่ที่ 15	ไฟฟ้า ทุกครัวเรือน ประปา 1 แห่ง ถนน คสล. และลาดยาง	
หมู่ที่ 16	ไฟฟ้า ทุกครัวเรือน ประปา 1 แห่ง ถนน คสล. และลาดยาง รถโดยสาร สายวาปี – แกดดำ	
รวม	ไฟฟ้า ทุกครัวเรือน ประปา 15 แห่ง ถนน คสล. และลาดยาง รถโดยสาร สายวาปี – แกดดำ 1 คัน การสื่อสารและโทรคมนาคม 3 แห่ง	

หมายเหตุ วิธีการระบุพิกัดทางภูมิศาสตร์ ดูรายละเอียดเพิ่มเติม “การหาค่าพิกัดละติจูด ลองจิจูด จาก Google Maps”

2.1.9 แผนที่พื้นที่เสี่ยงภัยขององค์การบริหารส่วนตำบลขามป้อม



2.2 สถานการณ์และแนวโน้มการเกิดสาธารณภัย

2.2.1 สถานการณ์สาธารณภัย

สถานการณ์สาธารณภัยที่เกิดขึ้นในพื้นที่ องค์การบริหารส่วนตำบลขามป้อม ส่วนใหญ่เกิดภัยจาก วาตภัย อัคคีภัย ภัยแล้ง อุทกภัย โดยมีปัจจัยเสี่ยงมาจาก

ปัจจัยความเสี่ยงด้านอัคคีภัย

- เป็นที่ชุมชนหนาแน่น สภาพอากาศแห้งและมีลมพัดแรง - มีการเผาขยะ และฟางข้าวหลังฤดูเก็บเกี่ยว
- สภาพสายไฟมีการใช้งานมานาน ชำรุดทำให้เกิดไฟฟ้าลัดวงจร

ปัจจัยความเสี่ยงด้านภัยแล้ง

- น้ำในลำห้วยแห้งขอด ฝนทิ้งช่วง
- น้ำในหนองใต้ใหญ่ ซึ่งเป็นแหล่งน้ำสำหรับผลิตน้ำประปา ลดน้อยจนไม่เพียงพอ

ปัจจัยความเสี่ยงด้านวาตภัย

- เกิดพายุหมุนเขตร้อน บริเวณที่โล่ง และที่ราบลุ่ม

ปัจจัยความเสี่ยงด้านอุทกภัย

- น้ำเหนือไหลท่วมที่นา
- น้ำล้นตลิ่ง และลำห้วย
- น้ำกัดเซาะถนนทำให้ถนนขาดสัญจรไปมาไม่ได้

และจากสถานการณ์สาธารณภัยดังกล่าว มักจะมีผู้ประสบภัยที่ได้รับผลกระทบต่อชีวิตและทรัพย์สิน ตั้งแต่การบาดเจ็บเล็กน้อยไปจนถึงขั้นรุนแรงเสียชีวิต

2.2.2 สถิติภัย

สถานการณ์สาธารณภัยขององค์การบริหารส่วนตำบลขามป้อมที่เกิดขึ้นและสร้างความสูญเสียต่อชีวิต และทรัพย์สินของประชาชนในรอบ 5 ปีที่ผ่านมา (พ.ศ.2563-2568) มีดังนี้

(1) อัคคีภัย (Fire)

ตารางที่ 2-1 : สถิติการเกิดอัคคีภัยขององค์การบริหารส่วนตำบลขามป้อม

พ.ศ.	จำนวนครั้งที่เกิดภัย (ครั้ง)	พื้นที่ประสบภัย (หมู่ที่/ชุมชน)	ผลกระทบความเสียหาย		มูลค่าความเสียหาย (บาท)
			จำนวนบ้านเรือนที่เสียหายทั้งหมด (หลัง)	จำนวนบ้านเรือนที่เสียหายบางส่วน (หลัง)	
2563	-				
2564	1	บ้านโนนใหญ่ หมู่ที่ 15		ยุงข้าว 1	40,000
2565	1	บ้านโนนจาน หมู่ที่ 10		คอกสัตว์ 1	2,800
2566	-				
2567	-				
2568	1	บ้านหนองใต้ หมู่ที่ 5	1		31,400
	1	บ้านโนน หมู่ที่ 4		คอกสัตว์ 1	5,700
รวม	7			6	79,900

(ที่มา : อบต.ขามป้อม ข้อมูล ณ วันที่ 19 เดือน สิงหาคม พ.ศ. 2568)

(2) ภัย (Storm)

ตารางที่ 2-2 : สถิติการเกิดภัยขององค์การบริหารส่วนตำบลขามป้อม

พ.ศ.	จำนวนครั้งที่เกิดภัย (ครั้ง)	พื้นที่ประสบภัย (หมู่ที่/ชุมชน)	ผลกระทบความเสียหาย		มูลค่าความเสียหาย (บาท)
			จำนวนบ้านเรือนที่เสียหายทั้งหมด (หลัง)	จำนวนบ้านเรือนที่เสียหายบางส่วน (หลัง)	
2564	1	หมู่ที่ 3,4,6,8,12 14,15	-	36	103,992
2565	1	หมู่ที่ 1	-	2	12,650
2566	2	หมู่ที่ 6,8,9,13	-	17	42,520
2567	2	หมู่ที่ 1,4,5,14,16	-	5	15,750
2568	3	หมู่ที่ 2,3,4,6,9 10,11,12,13,15,16	-	56	187,294
รวม	9		-	116	362,206

(ที่มา : อบต.ขามป้อม ข้อมูล ณ วันที่ 19 เดือน สิงหาคม พ.ศ. 2568)

(3) อุทกภัย (Flood)

ตารางที่ 2-3 : สถิติการเกิดอุทกภัยของ องค์การบริหารส่วนตำบลขามป้อม

พ.ศ.	จำนวนครั้งที่เกิดภัย (ครั้ง)	พื้นที่ประสบภัย (หมู่ที่/ชุมชน)	ผลกระทบความเสียหาย			มูลค่าความเสียหาย (ล้านบาท)
			จำนวนครัวเรือนที่ประสบภัย	พื้นที่การเกษตรเสียหาย (ไร่)	จำนวนสัตว์ที่รับผลกระทบ (ตัว)	
2564	-	-	-	-	-	-
2565	-	-	-	-	-	-
2566	-	-	-	-	-	-
2567	-	-	-	-	-	-
2568	-	-	-	-	-	-
รวม	-	-	-	-	-	-

(ที่มา : อบต.ขามป้อม ข้อมูล ณ วันที่ 19 เดือน สิงหาคม พ.ศ. 2568)

(4) ภัยแล้ง (Drought)

ตารางที่ 2-4 : สถิติการเกิดภัยแล้ง องค์การบริหารส่วนตำบลขามป้อม

พ.ศ.	จำนวนครั้งที่เกิดเหตุ (ครั้ง)	สถานที่เกิดเหตุ	ผลกระทบความเสียหาย		มูลค่าความเสียหาย (ล้านบาท)
			จำนวนผู้เสียชีวิต (คน)	จำนวนผู้บาดเจ็บ (คน)	
2564	-	-	-	-	
2565	-	-	-	-	
2566	-	-	-	-	
2567	-	-	-	-	
2568	-	-	-	-	
รวม					

(ที่มา : อบต.ขามป้อม ข้อมูล ณ วันที่ 19 เดือน สิงหาคม พ.ศ. 2568)

2.3 สถานการณ์/ความเสี่ยงจากสาธารณภัยที่เกิดขึ้นในพื้นที่ องค์การบริหารส่วนตำบลขามป้อม

เมื่อมีการวิเคราะห์ความเสี่ยง หรือการประเมินความเสี่ยงจากสาธารณภัยแล้วจะทำให้ทราบถึงพื้นที่เสี่ยงภัยและปัจจัยที่ทำให้เกิดความเสี่ยงจากสาธารณภัย ซึ่งจะช่วยให้สามารถกำหนดแนวทางในการลดความเสี่ยงจากสาธารณภัยได้ตรงกับความเสี่ยงที่เกิดขึ้น นำไปสู่การลดความเสี่ยงอย่างยั่งยืน ที่หมู่บ้าน/ชุมชนมีวิธีการรับรู้ ปรับตัวในการรับมือกับสถานการณ์สาธารณภัยที่อาจจะเกิดขึ้น เช่น การกำหนดกิจกรรม โครงการหรือแผนงานที่กำหนดจากผลการประเมินและวิเคราะห์ความเสี่ยงของพื้นที่หนึ่งๆ เพื่อลดโอกาสในการได้รับผลกระทบ จากสาธารณภัยที่สามารถคาดการณ์ได้ในปัจจุบันและเพื่อป้องกันไม่ให้เกิดความเสี่ยงเพิ่มมากขึ้นในอนาคต

องค์การบริหารส่วนตำบลขามป้อม รับผิดชอบในการป้องกันและบรรเทาสาธารณภัยในเขตตำบลขามป้อมซึ่งมีหมู่บ้านที่เป็นพื้นที่เสี่ยงภัย และปัจจัยที่เป็นสาเหตุทำให้เกิดความเสี่ยงจากภัยต่างๆ ดังต่อไปนี้

ตารางที่ 2-5 : ตารางแสดงปัจจัย/สาเหตุที่ทำให้เกิดความเสี่ยงจากสาธารณภัย

ประเภทของภัย	ระดับความเสี่ยงภัย			ปัจจัย/สาเหตุ ที่ทำให้เกิดความเสี่ยงจากสาธารณภัย
	เสี่ยงสูง	เสี่ยงปานกลาง	เสี่ยงต่ำ	
อุทกภัย	หมู่ที่ 1,6	หมู่ที่ 2	หมู่ที่ 7	<p>ความเปราะบาง</p> <ol style="list-style-type: none"> 1. เป็นพื้นที่ราบลุ่ม 2. มีลำห้วยไหลผ่านหลายสาย <p>ความล่อแหลม</p> <ol style="list-style-type: none"> 1. การระบายน้ำจากชุมชนช้า 2. ร่องระบายน้ำอุดตันการถมที่สูงเกินไป <p>ศักยภาพ</p> <ol style="list-style-type: none"> 1. มีอุปกรณ์เตือนภัย 2. ล้างร่องระบายน้ำจากชุมชน

ประเภทของภัย	ระดับความเสี่ยงภัย			ปัจจัย/สาเหตุ ที่ทำให้เกิดความเสี่ยงจากสาธารณภัย
	เสี่ยงสูง	เสี่ยงปานกลาง	เสี่ยงต่ำ	
ภัยแล้ง	หมู่ที่ 9,13	หมู่ที่ 2,3,4,5,7,8,10,11,12,14,15	หมู่ที่ 1,6,16	ความล่อแหลม ฝนทิ้งช่วง ความแปรปรวน ลำห้วยขาดแคลนน้ำในฤดูแล้ง ศักยภาพ ขุดบ่อบาดาลใช้พลังงานแสงอาทิตย์
วาตภัย	หมู่ที่ 1-16	หมู่ที่	หมู่ที่	ความล่อแหลมเป็นพื้นที่รับลม ความแปรปรวนเกิดพายุฤดูร้อนทุกปี ศักยภาพ ให้ความช่วยเหลือตามระเบียบฯ
อัคคีภัย	หมู่ที่ 3,4,10,12,14,15	หมู่ที่ 6,๘,16	หมู่ที่ 1,2,5,7,9,11,13	ความล่อแหลม เป็นหมู่บ้านแออัด ความแปรปรวน สายไฟฟ้าชำรุด ศักยภาพ เตรียมวัสดุอุปกรณ์
ฯลฯ				

จากการวิเคราะห์สถานการณ์สาธารณภัยและการประเมินความเสี่ยงจากสาธารณภัย ภายใต้อาณาเขตข้อมูลสถานการณ์สาธารณภัย สถิติการเกิดภัย ความถี่การเกิดภัย และปัจจัยที่ทำให้เกิดความเสี่ยงจากสาธารณภัย สามารถจัดลำดับความเสี่ยงจากมากไปหาน้อยตามลำดับได้ ดังนี้

ตารางที่ 2-6 : ลำดับความเสี่ยงภัยขององค์การบริหารส่วนตำบลขามป้อม

ภัยที่เกิดจากธรรมชาติ	ภัยที่เกิดจากการกระทำของมนุษย์
1. วาตภัย 2. ภัยแล้ง 3. ไฟป่า 4. อุทกภัย	1. อัคคีภัย 2. หมอกควันจากการเผาขยะและตอซังข้าว 3. ภัยที่เกิดจากยานพาหนะ 4. ไฟป่า

2.4 ปฏิทินสาธารณภัยประจำปี

ในช่วงระยะเวลาที่ผ่านมา มีการเกิดสาธารณภัยขึ้นบ่อยครั้งและเกิดขึ้นเป็นประจำในช่วงระยะเวลาหนึ่ง จึงทำให้ องค์การบริหารส่วนตำบลขามป้อม สามารถคาดการณ์การเกิดภัยได้มากขึ้น ได้แก่ วาตภัย อัคคีภัย อุทกภัย ภัยแล้ง โรคระบาดในคนและสัตว์ นอกจากนี้ภัยจากการคมนาคม (อุบัติเหตุทางถนน) ก็ยังเป็นสาธารณภัยที่เกิดขึ้นบ่อยครั้งมากขึ้น ซึ่งการคาดการณ์ทำได้ยากเพราะเป็นพฤติกรรมของมนุษย์ เว้นแต่ในบางช่วงระยะเวลาหากมีการใช้ถนนมาก เช่น เทศกาลต่างๆ ก็มีแนวโน้มจะเกิดมากขึ้น

ตารางที่ 2-7 : ปฏิทินสาธารณสุขของ องค์การบริหารส่วนตำบลขามป้อม เพื่อเป็นแนวทางในการเตรียมการป้องกันและบรรเทาสาธารณภัยไว้ล่วงหน้า องค์การบริหารส่วนตำบลขามป้อม จึงทำปฏิทินสาธารณสุขที่เกิดขึ้นในพื้นที่ ดังนี้

ภัย/เดือน	ระยะเวลาที่เกิดภัย											
	ม.ค.	ก.พ.	มี.ค.	เม.ย.	พ.ค.	มิ.ย.	ก.ค.	ส.ค.	ก.ย.	ต.ค.	พ.ย.	ธ.ค.
อุทกภัย						←————→			————→			
ภัยแล้ง		←————→				←————→						
แผ่นดินไหว	←————→											————→
พายุฤดูร้อน			←————→									
อัคคีภัย	←————→	←————→										←————→
ไฟป่า	←————→											
อุบัติเหตุทางถนน	←————→			←————→								←————→
ภัยหนาว	←————→									←————→		
ฯลฯ												

หมายเหตุ : เฝ้าระวังตลอดทั้งปี

บทที่ 3

การมุ่งเน้นการลดความเสี่ยงจากสาธารณภัย

การลดความเสี่ยงจากสาธารณภัยเป็นแนวคิดและวิธีปฏิบัติในการลดโอกาสของความรุนแรง และผลกระทบที่เกิดจากสาธารณภัยได้ด้วยการประเมินความเสี่ยง เพื่อนำมากำหนดนโยบาย แผน และมาตรการ เพื่อแก้ไขต้นเหตุของปัญหาในการลดความเสี่ยงที่เกิดแก่ชุมชนและสังคม โดยการมุ่งเน้นการลดความเสี่ยงที่มีอยู่เดิม และป้องกันไม่ให้เกิดความเสี่ยงใหม่ด้วยการลดความล่อแหลม ลดปัจจัยที่ทำให้เกิดความเปราะบาง และเพิ่มศักยภาพในการจัดการให้สังคมมีความพร้อมในการเผชิญเหตุ และฟื้นฟูให้ดีกว่าและปลอดภัยกว่าเดิมอันนำไปสู่การรับรู้ - ปรับตัว - ฟื้นเร็วทั่ว - อย่างยั่งยืน (Resilience)

ความเสี่ยงจากสาธารณภัย (Disaster Risk) หมายถึง โอกาสที่สาธารณภัยทำให้เกิดการสูญเสียต่อชีวิต ร่างกาย ทรัพย์สิน ความเป็นอยู่และภาคบริการต่างๆในชุมชนใดชุมชนหนึ่ง ณ ระยะเวลาใดเวลาหนึ่งในอนาคต ซึ่งสามารถแทนด้วยสมการแสดงความสัมพันธ์ของปัจจัยที่เกี่ยวข้องกับความเสี่ยง ได้แก่ ภัยความล่อแหลม ความเปราะบางและศักยภาพ ดังนี้

$$\text{ความเสี่ยง (Risk)} = \frac{\text{ภัย (Hazard)} \times \text{ความล่อแหลม (Exposure)} \times \text{ความเปราะบาง (Vulnerability)}}{\text{ศักยภาพ (Capacity)}}$$

3.1 แนวคิดการลดความเสี่ยงจากสาธารณภัย

การลดความเสี่ยงจากสาธารณภัยในแต่ละประเทศไม่สามารถดำเนินการให้บรรลุเป้าหมายได้โดยบุคคลใดบุคคลหนึ่ง หรือหน่วยงานใดหน่วยงานหนึ่ง เนื่องจากสาธารณภัยเป็นเรื่องของคนทุกคน จึงจำเป็นต้องมีการกำหนดแนวทางให้ดำเนินการลดความเสี่ยงจากสาธารณภัยร่วมกันทุกภาคส่วนของประเทศ ทั้งนี้ระดับสากลและระดับภูมิภาคได้มีการจัดทำกรอบการดำเนินงานเพื่อเป็นแนวทางในการลดความเสี่ยง จากสาธารณภัยให้เกิดประสิทธิภาพและประสิทธิผล และได้มีการยอมรับแนวคิดในการปฏิบัติการเพื่อลดความเสี่ยงจากสาธารณภัย หรือ Disaster Risk Reduction: DRR ขึ้น เพื่อให้เข้าใจความเสี่ยงจากสาธารณภัย เสริมสร้างศักยภาพการจัดการความเสี่ยงจากสาธารณภัย ลงทุนด้านการลดความเสี่ยงจากสาธารณภัยเพื่อให้มีภูมิคุ้มกันในการพร้อมรับมือและฟื้นคืนกลับได้อย่างรวดเร็ว รวมทั้งพัฒนาศักยภาพเพื่อเตรียมพร้อมในการเผชิญเหตุสาธารณภัยอย่างมีประสิทธิภาพ และการฟื้นฟูสภาพและซ่อมสร้างให้ดีกว่าและปลอดภัยกว่าเดิมในช่วงการฟื้นฟู

3.2 เป้าประสงค์

- 3.2.1 เพื่อจัดการความเสี่ยงที่อาจเกิดขึ้น โดยการลดความเปราะบาง และความล่อแหลม พร้อมทั้งการเพิ่มขีดความสามารถในการเตรียมพร้อมรับกับสาธารณภัยที่เกิดขึ้น
- 3.2.2 เพื่อให้มีมาตรการ ให้ทุกภาคส่วนลดความเสี่ยงที่มีอยู่เดิมและป้องกันไม่ให้เกิดความเสี่ยงใหม่

3.3 กลยุทธ์การมุ่งเน้นการลดความเสี่ยงจากสาธารณภัย

กลยุทธ์ที่ 1 พัฒนาและส่งเสริมให้มีการประเมินความเสี่ยงจากสาธารณภัย

การประเมินความเสี่ยงจากสาธารณภัย เป็นวิธีการระบุลักษณะความรุนแรงและโอกาสในการเกิดผลกระทบทางลบจากภัย ด้วยการวิเคราะห์ภัยที่อาจเกิดขึ้น ความล่อแหลมในพื้นที่ และประเมินสภาพความเปราะบางที่อาจก่อให้เกิดอันตรายทั้งต่อชีวิตและทรัพย์สิน เพื่อนำไปเป็นข้อมูลสำคัญในการวางแผน การพัฒนาและตัดสินใจเชิงนโยบายตั้งแต่ระดับชาติ จนถึงระดับพื้นที่

โดยให้กองอำนวยการป้องกันและบรรเทาสาธารณภัยองค์กรปกครองส่วนท้องถิ่น รวมถึงหน่วยงานหลัก และหน่วยงานสนับสนุนในทุกภาคส่วน เป็นหน่วยรับผิดชอบประเมินความเสี่ยงจากสาธารณภัย ตามแนวทางการปฏิบัติ

(1) การประเมินความเสี่ยงจากสาธารณภัย

องค์การบริหารส่วนตำบลขามป้อม มีแนวทางการปฏิบัติในการประเมินความเสี่ยงจากสาธารณภัย ดังนี้

(1.1) สำรวจ และจัดทำฐานข้อมูล (Baseline Data) และชุดข้อมูล (Data Set) ที่จำเป็นสำหรับการจัดการความเสี่ยงจากสาธารณภัยในพื้นที่จังหวัด เช่น ฐานข้อมูลสถิติสาธารณภัย ฐานข้อมูลผู้ประสบภัย ฐานข้อมูลเจ้าหน้าที่และอาสาสมัคร ฐานข้อมูลผู้เชี่ยวชาญ และฐานข้อมูลอื่นๆ ที่จำเป็นเพื่อให้พร้อมเรียกใช้งานได้ทันทีเมื่อเกิดภาวะฉุกเฉิน และมีการเชื่อมโยงข้อมูลทุกภาคส่วนในทุกระดับโดยกำหนดให้มีข้อตกลงระหว่างหน่วยงานในการขอใช้ข้อมูลที่เป็นประโยชน์ในการประเมินความเสี่ยงจากสาธารณภัยร่วมกัน เพื่อให้ได้แผนที่ความเสี่ยง (Risk Map) ทั้งนี้ให้มีการปรับปรุงฐานข้อมูลเชิงสถิติเพื่อการประเมินความเสี่ยงจากสาธารณภัยอย่างสม่ำเสมอ

(1.2) วิเคราะห์ความเสี่ยงโดยสร้างฉากทัศน์/สถานการณ์สมมุติ (Scenario - base risk assessment) เป็นการใช้สถานการณ์หรือสถิติของภัยที่เคยเกิดขึ้นในอดีต เพื่อค้นหาความเสี่ยงที่อาจเกิดขึ้นในอนาคต (Future Risk Scenario) หรือการเปลี่ยนแปลงสภาพภูมิอากาศ โดยให้หน่วยงานที่เกี่ยวข้อง และผู้มีส่วนได้ส่วนเสียในพื้นที่นำความรู้และแนวทางปฏิบัติจากภูมิปัญญาท้องถิ่นมาปรับใช้ร่วมกับความรู้เชิงวิทยาศาสตร์ ผสมกับปัจจัยที่เกี่ยวข้องกับความเสี่ยงในทุกมิติ (Inclusive DRR)

(2) การใช้ผลการประเมินความเสี่ยงเพื่อการวางแผน

องค์การบริหารส่วนตำบลขามป้อม วางแผนเพื่อป้องกันความเสี่ยง แก้ไขปัญหาความเปราะบาง และความล่อแหลม การเตรียมความพร้อมและเพิ่มศักยภาพในการจัดการความเสี่ยงจากสาธารณภัยในทุกระดับ โดยนำผลการประเมินความเสี่ยงมาเป็นแนวทางในการกำหนดแผนงาน/โครงการในการลดความเสี่ยงจากสาธารณภัยจากทุกหน่วยงาน มาใช้ในการลดความเสี่ยงจากสาธารณภัยตามภัยประเภทต่างๆ เพื่อจัดลำดับความสำคัญและจัดสรรทรัพยากร รวมถึงการสร้างนวัตกรรมและใช้เทคโนโลยีเพื่อการจัดการความเสี่ยงจากสาธารณภัยบรรจุในแผนปฏิบัติการในการป้องกันและบรรเทาสาธารณภัยขององค์กรปกครองส่วนท้องถิ่น และแผนพัฒนาท้องถิ่น ดังนี้

ตารางที่ 3-1 : แผนงาน/โครงการในการลดความเสี่ยงจากสาธารณภัย

ประเภทของภัย	พื้นที่และระดับความเสี่ยง			แนวทางการลดความเสี่ยงจากสาธารณภัย	แผนงาน/โครงการในการลดความเสี่ยงจากสาธารณภัย	หน่วยงานรับผิดชอบ	แหล่งงบประมาณ
	ระดับสูง	ระดับกลาง	ระดับต่ำ				
อุทกภัย	หมู่ที่ ๑,๕	หมู่ที่ ๒	หมู่ที่ ๗	๑. จัดทำฐานข้อมูลสถิติเพื่อนำมาวิเคราะห์พื้นที่เสี่ยงภัย ๒. สร้างระบบการแจ้งเตือนภัยให้มีประสิทธิภาพ ๓. วิเคราะห์ปัจจัยเสี่ยงและสาเหตุของการเกิดภัย ๔. ประเมินความเสี่ยงภัยจากอุทกภัยและดินโคลนถล่มโดยการประเมินภัยและความล่อแหลมเพื่อประเมิน	ใช้โครงสร้าง 1. โครงการขุดลอกลำน้ำสาธารณะและการขุดสระกักเก็บน้ำเพื่อป้องกันและแก้ไขปัญหากล้งและอุทกภัย 2. การสร้างอ่างเก็บกักน้ำ และสร้างระบบระบายน้ำ 3. ปลูกไม้คลุมหน้าดิน กันดินพังทลาย	๑. อบต. ๒. อำเภอ ๒. จังหวัด ๓. หน่วยงานที่เกี่ยวข้อง	๑.งบประมาณรายจ่ายประจำปี ๒.งบประมาณอื่น

ประเภทของภัย	พื้นที่และระดับความเสี่ยง			แนวทางการลดความเสี่ยงจากสาธารณภัย	แผนงาน/ โครงการในการลด ความเสี่ยงจาก สาธารณภัย	หน่วยงาน รับผิดชอบ	แหล่ง งบประมาณ
	ระดับสูง	ระดับกลาง	ระดับต่ำ				
				โอกาสหรือความเป็นไปได้ที่จะเกิดอุทกภัยและดินโคลนถล่มรวมทั้งศึกษาวิธีลดผลกระทบ เพื่อนำไปกำหนดมาตรการที่เหมาะสมในการบริหารจัดการภัยจากอุทกภัยและดินโคลนถล่ม	4. โครงการก่อสร้างฝาย/เขื่อนป้องกันตลิ่งริมแม่น้ำ 5. โครงการขุดเจาะบ่อบาดาล 6. โครงการรณรงค์ปลูกป่า/หญ้าแฝก ฯลฯ <u>ไม่ใช่โครงสร้าง</u> 1. การฝึกอบรมให้ความรู้ในการช่วยเหลือตนเองเมื่อเกิดอุทกภัย 2. โครงการด้านการจัดทำข้อมูลสถิติภัย 3. โครงการด้านการพัฒนาระบบการแจ้งเตือนภัย		
อัคคีภัย	หมู่ที่ ๓,๔,๑๒,๑๔,๑๕	หมู่ที่ ๘,๑,๑๐,๒,๖,๑๓	หมู่ที่ ๗,๕,๑๖,๙	๑. จัดทำฐานข้อมูลสถิติเพื่อนำมาวิเคราะห์พื้นที่เสี่ยงภัย ๒. วิเคราะห์ปัจจัยเสี่ยงและสาเหตุของการเกิดภัย	๑. จัดตั้งศูนย์เตรียมความพร้อมป้องกันภัยชุมชนจากภัยอุทกภัยวาตภัยและอัคคีภัย ๒. โครงการด้านการจัดทำข้อมูลสถิติภัยฯลฯ	๑. อปท. ๒. อำเภอ ๒. จังหวัด ๓. หน่วยงานที่เกี่ยวข้อง	๑. งบประมาณรายจ่ายประจำปี ๒. งบประมาณอื่น
ภัยแล้ง	ม. ๑-๑๖			๑. จัดทำฐานข้อมูลสถิติเพื่อนำมาวิเคราะห์พื้นที่เสี่ยงภัย ๒. วิเคราะห์ปัจจัยเสี่ยงและสาเหตุของการเกิดภัย	<u>ใช้โครงสร้าง</u> ๑. โครงการขุดลอกลำน้ำสาธารณะ และการขุดสระกักเก็บน้ำเพื่อป้องกันและแก้ไขปัญหาภัยแล้งและอุทกภัย	๑. อปท. ๒. อำเภอ ๒. จังหวัด ๓. หน่วยงานที่เกี่ยวข้อง	๑. งบประมาณรายจ่ายประจำปี ๒. งบประมาณอื่น

ประเภทของภัย	พื้นที่และระดับความเสี่ยง			แนวทางการลดความเสี่ยงจากสาธารณภัย	แผนงาน/ โครงการในการลดความเสี่ยงจาก สาธารณภัย	หน่วยงาน รับผิดชอบ	แหล่ง งบประมาณ
	ระดับสูง	ระดับกลาง	ระดับต่ำ				
					๒. การสร้างอ่างเก็บกักน้ำ และสร้างระบบระบายน้ำ ๓. โครงการก่อสร้างฝาย/เขื่อนป้องกันตลิ่งริมแม่น้ำ ๔. โครงการขุดเจาะบ่อบาดาล ฯลฯ <u>ไม่ใช่โครงสร้าง</u> ๑. โครงการด้านการจัดทำข้อมูลสถิติภัย ๒. โครงการด้านการพัฒนาระบบการแจ้งเตือนภัย ฯลฯ		

(3) แนวทางปฏิบัติในการสร้างความรู้ความเข้าใจเรื่องการลดความเสี่ยงจากสาธารณภัย เพื่อนำไปสู่การปฏิบัติ

องค์การบริหารส่วนตำบลขามป้อม ได้กำหนดให้มีสร้างความรู้ความเข้าใจเรื่องการลดความเสี่ยงจากสาธารณภัยเพื่อนำไปสู่การปฏิบัติ ดังนี้

(3.1) สื่อสารความเสี่ยง (Risk communication) ของพื้นที่ให้แก่ประชาชนและทุกภาคส่วนได้รับทราบความเสี่ยงของพื้นที่ตนเอง เพื่อให้มีความตระหนัก เข้าใจความเสี่ยงในพื้นที่รู้เท่าทันภัย และเตรียมความพร้อมรับมือกับสาธารณภัย ในการวางแผนและการลงทุนในการลดความเสี่ยงจากสาธารณภัย โดยการสนับสนุนให้สื่อประชาสัมพันธ์ ทุกแขนงมีบทบาทในการรณรงค์ประชาสัมพันธ์เพื่อปลูกฝังจิตสำนึกด้านความปลอดภัยในชีวิตประจำวัน เช่น การใช้ถนนอย่างปลอดภัย การใช้อุปกรณ์ไฟฟ้าภายในบ้าน การเตรียมการในการรับมือ สาธารณภัย โดยเฉพาะอย่างยิ่งสื่อประชาสัมพันธ์ที่สามารถเข้าถึงประชาชนได้อย่างมีประสิทธิภาพ เช่น วิทยุ โทรทัศน์ หนังสือ อินเทอร์เน็ต

(3.2) ส่งเสริมให้หน่วยงานระดับท้องถิ่น ประเมินความเสี่ยงจากสาธารณภัยร่วมกับ ผู้มีส่วนได้ส่วนเสียในภาคส่วนต่างๆ ได้รับรู้ความเสี่ยงของพื้นที่

(3.3) ส่งเสริมและสนับสนุนให้องค์กรเครือข่ายในการป้องกันและบรรเทาสาธารณภัย ทุกภาคส่วน ทั้งภาครัฐ ภาคเอกชน องค์กรปกครองส่วนท้องถิ่น และอาสาสมัครต่างๆ มีส่วนร่วมในการรณรงค์ในเรื่องความปลอดภัยอย่างต่อเนื่อง

กลยุทธ์ที่ 2 พัฒนามาตรการจัดการความเสี่ยงจากสาธารณภัย

การลดความเสี่ยงจากสาธารณภัยมุ่งเน้นการป้องกันไม่ให้เกิดความเสี่ยงใหม่และลดความเสี่ยงที่มีอยู่เดิม ด้วยมาตรการและวิธีการที่หลากหลายในการป้องกันและลดความเสียหาย เพราะบาง และเพิ่มศักยภาพ ในการเตรียมความพร้อมในการเผชิญเหตุ รวมทั้งฟื้นฟูให้กลับคืนสภาพได้อย่างรวดเร็วและดีขึ้นกว่าเดิม โดยพิจารณาเลือกใช้วิธีการลดความเสี่ยงจากสาธารณภัยตามแนวทางปฏิบัติ ดังนี้

(1) การหลีกเลี่ยงความเสี่ยง (Risk Avoidance) เช่น

(1.1) ส่งเสริมให้มีการย้ายที่ตั้งชุมชน หมู่บ้าน และอาคารสถานที่ออกนอกพื้นที่เสี่ยงต่อการเกิดสาธารณภัย หรือการออกแบบโครงสร้างและวัสดุในการก่อสร้างที่มีความคงทนและปลอดภัย

(1.2) กำหนด/จัดทำโซนนิ่ง เพื่อวางแผนการจัดการความเสี่ยงจากสาธารณภัย

(1.3) จัดทำผังเมือง โดยคำนึงถึงผลกระทบต่อสิ่งแวดล้อมและความเสี่ยงจากสาธารณภัย และมีการบังคับใช้อย่างเคร่งครัด พร้อมทั้งจัดทำกฎระเบียบมาตรฐานด้านความปลอดภัยในชุมชนที่อยู่อาศัย

(2) การป้องกันและลดผลกระทบจากความเสียหาย (Risk Prevention and Mitigation)

องค์กรปกครองส่วนท้องถิ่นดำเนินการมาตรการที่ใช้โครงสร้าง และไม่ใช้โครงสร้าง เพื่อขจัดหรือลดโอกาสที่สาธารณภัยจะสร้างผลกระทบต่อบุคคล ดังนี้

(2.1) ใช้โครงสร้าง

การป้องกันและลดผลกระทบโดยใช้โครงสร้าง หมายถึง การใช้สิ่งก่อสร้างที่มนุษย์สร้างขึ้น เช่น อาคาร เขื่อน กำแพง อ่างเก็บน้ำ ฝาย เขื่อนกั้นทางคมนาคมเพื่อส่งกำลังบำรุง ป้ายสัญญาณ ฯลฯ เพื่อการป้องกันและบรรเทาสาธารณภัย ซึ่งจะต้องพิจารณาให้สอดคล้องกับสภาพพื้นที่ว่าควรใช้การป้องกันแบบใดจึงจะเหมาะสมกับสภาพพื้นที่เสี่ยงภัยนั้นๆ ประกอบด้วย

(1) จัดหาพื้นที่รองรับน้ำและกักเก็บน้ำ เช่น อ่างเก็บน้ำ เขื่อน สระน้ำ ทำนบ เขื่อนกั้นทางคมนาคมเพื่อส่งกำลังบำรุง แหล่งน้ำสาธารณะที่ต้นเขิน เพื่อเพิ่มประสิทธิภาพการกักเก็บน้ำไว้ในฤดูแล้ง และการระบายในฤดูฝน

(2) ก่อสร้างกำแพง ผนัง หรือรอดักตะกอน เพื่อป้องกันการเอ่อล้นหรือสูญเสียพื้นดินจากการกัดเซาะชายฝั่งของทะเลและแม่น้ำ

(3) สร้างอาคารหรือสถานที่ เพื่อเป็นสถานที่หลบภัย สำหรับพื้นที่การหนีภัยทำได้ยากหรือไม่มีพื้นที่หลบภัยที่เหมาะสม

(4) กรณีการก่อสร้างอาคารและสิ่งปลูกสร้างในพื้นที่เสี่ยงภัยต้องให้มีความมั่นคงแข็งแรงและมีระบบความปลอดภัยสำหรับผู้ใช้อาคาร ทั้งนี้ให้เป็นไปตามพระราชบัญญัติควบคุมอาคาร พ.ศ.๒๕๒๒ และที่แก้ไขเพิ่มเติม รวมทั้งข้อกำหนดและกฎกระทรวงที่เกี่ยวข้อง

(5) ก่อสร้าง/ปรับปรุงเส้นทางเพื่อการส่งกำลังบำรุง หรือเส้นทางไปสถานที่หลบภัยให้ใช้ได้ตลอดเวลา

(2.2) ไม่ใช้โครงสร้าง

(1) กำหนดเขตพื้นที่และจัดกลุ่มที่ตั้งทางเศรษฐกิจ สังคม และวัฒนธรรม เพื่อหลีกเลี่ยงพื้นที่เสี่ยงภัย เช่น การวางแผนการใช้ที่ดิน การจัดทำแผนที่เสี่ยงภัย การกำหนดมาตรฐาน ความปลอดภัยของกิจกรรมต่างๆ การกำหนดโซนนิ่ง เป็นต้น

(2) เสริมสร้างความแข็งแรงของตลิ่ง ปลูกต้นไม้ ไม้พุ่ม หญ้าแฝก ป้องกันชุมชนริมน้ำ

(3) การปรับแผนการเกษตรเพื่อกระจายความเสี่ยง เช่น ปลูกป่าต้นไม้ ปลูกไม้คลุมหน้าดิน กันดินพังทลาย ทำแนวปลูกแบบขวาง แนะนำพันธุ์พืชที่ทนต่อแมลงศัตรูพืชและความแห้งแล้ง รวมถึงส่งเสริมการปลูกพืชให้เหมาะสมกับสภาพพื้นที่และสภาพภูมิอากาศ เป็นต้น

องค์การบริหารส่วนตำบลขามป้อม ได้นำแนวคิดการลดความเสี่ยงมาใช้ในการบริหารจัดการสาธารณภัย ภายใต้การวิเคราะห์ประเมินความเสี่ยงจากสาธารณภัยต่างๆ ขององค์กรปกครองส่วนท้องถิ่น โดยได้จัดทำโครงการ/มาตรการ/แผนงาน และแนวทางการป้องกันและลดผลกระทบจากทุกหน่วยงานมาใช้ในการป้องกันและลดผลกระทบ ตามภัยประเภทต่างๆ และบรรจุไว้ในแผนปฏิบัติการในการป้องกันและบรรเทาสาธารณภัยขององค์กรปกครองส่วนท้องถิ่น/แผนพัฒนาท้องถิ่น

(3) การถ่ายโอนความเสี่ยง (Risk Transfer) ได้แก่

(3.1) สนับสนุนการสร้างระบบประกันภัย โดยภาครัฐ ภาคเอกชน และประชาชน เช่น กรมธรรม์ประกันภัย ซึ่งเป็นการตกลงทำสัญญาร่วมกันระหว่างผู้เอาประกันภัยกับผู้รับประกันภัยที่อีกฝ่ายตกลงจะจ่ายเงินจำนวนหนึ่งตามกำหนดระยะเวลาที่ได้ตกลงกันไว้กับอีกฝ่ายหนึ่ง ซึ่งเมื่อเกิดสาธารณภัยขึ้นจะได้รับค่าสินไหมชดเชยบางส่วนหรือทั้งหมดจากผู้รับประกันภัย และส่งเสริมให้ประชาชนซื้อระบบประกันภัยดังกล่าว

(3.2) สนับสนุนการออกพันธบัตรสาธารณภัย (catastrophe/CAT bond) ซึ่งเป็นตราสารหนี้ที่ผลตอบแทนอ้างอิงกับมูลค่าความเสียหาย โดยเมื่อเกิดสาธารณภัยที่กำหนดไว้และมูลค่าความเสียหายเกินกว่าระดับที่กำหนดผู้ออกตราสารจะหักเงินต้นหรือดอกเบี้ยตามขั้นตอนที่ตกลงไว้ เพื่อชดเชยกับความเสี่ยง ที่สูงขึ้นแต่หากไม่เกิดสาธารณภัยตามที่ระบุไว้ในเวลาที่กำหนดผู้ลงทุนก็จะได้รับดอกเบี้ยและเงินต้นคืน เมื่อครบกำหนด และส่งเสริมให้ประชาชนซื้อพันธบัตรสาธารณภัยดังกล่าว

บทที่ 4 การเตรียมความพร้อม

4.1 ฝึกรป้องกันและบรรเทาสาธารณภัย

การฝึกรป้องกันและบรรเทาสาธารณภัย เป็นเครื่องมือและกิจกรรมในการสร้างความพร้อมและเพิ่มศักยภาพของหน่วยงานและบุคลากร รวมทั้งเป็นการทดสอบการประสานงานและการบูรณาการความร่วมมือ ทำให้ทราบจุดบกพร่องและช่องว่างในการปฏิบัติงานในภาวะฉุกเฉิน เพื่อนำไปสู่การปรับปรุงแผนปฏิบัติการในการป้องกันและบรรเทาสาธารณภัยขององค์การบริหารส่วนตำบลขามป้อม และแผนเผชิญเหตุสาธารณภัยให้มีความสมบูรณ์มากยิ่งขึ้น ทั้งนี้ การฝึกรป้องกันและบรรเทาสาธารณภัยให้หมายรวมถึงการฝึก การซักซ้อม และการฝึกปฏิบัติตามความเหมาะสมและความจำเป็นของแต่ละหน่วยงานในทุกระดับ โดยกองอำนวยการป้องกันและบรรเทาสาธารณภัยองค์การบริหารส่วนตำบลขามป้อม จะมีการประสานและสั่งการอำนวยการให้ชุมชน/หมู่บ้าน ดำเนินการฝึกรป้องกันและบรรเทาสาธารณภัยแบบบูรณาการอย่างสม่ำเสมอ เพื่อเป็นการบูรณาการหน่วยงานที่รับผิดชอบให้พร้อมรับสถานการณ์ภัยพิบัติที่อาจเกิดขึ้น โดยพิจารณาประเภทของภัยที่เป็นนโยบายเน้นหนักของรัฐบาล หรือภัยที่มีความเสี่ยงสูง ตามความจำเป็นของสภาพพื้นที่

4.2 การเตรียมการอพยพ

กำหนดให้กองอำนวยการป้องกันและบรรเทาสาธารณภัยองค์การบริหารส่วนตำบลขามป้อม จัดทำแผนอพยพ แผนอพยพส่วนราชการ หรือวางมาตรการการอพยพ ซึ่งอย่างน้อยมีสาระสำคัญประกอบด้วย บัญชีจำนวนผู้อพยพบัญชีส่วนราชการ สิ่งอำนวยความสะดวกในการอพยพ การกำหนดเขตพื้นที่รองรับ การอพยพให้อยู่ในพื้นที่ที่เหมาะสม การกำหนดเจ้าหน้าที่หรือผู้รับผิดชอบการอพยพไว้ให้ชัดเจน การกำหนดเส้นทางอพยพหลักและเส้นทางอพยพสำรองสำหรับแต่ละประเภทภัย รวมทั้งการสำรวจและการจัดเตรียมพาหนะ น้ำมันเชื้อเพลิง แหล่งพลังงาน และระบบสื่อสารสำหรับการอพยพ

เพื่อเป็นการรักษาความปลอดภัยในชีวิต และทรัพย์สินของประชาชนและส่วนราชการ และสามารถดำเนินการอพยพเคลื่อนย้ายเป็นไปอย่างมีระบบสามารถระงับการแตกตื่นเสียขวัญของประชาชนไปสู่สถานที่ปลอดภัยได้อย่างมีประสิทธิภาพ

การเตรียมการอพยพ ให้ดำเนินการดังนี้

- 1) จัดทำแผนอพยพในพื้นที่เสี่ยงจากสาธารณภัยและแผนอพยพส่วนราชการ
- 2) จัดหาสถานที่ปลอดภัยสำหรับการอพยพประชาชน
- 3) จัดเตรียมเส้นทางอพยพหลักและเส้นทางสำรองสำหรับแต่ละประเภทภัย
- 4) จัดทำป้ายแสดงสัญญาณเตือนภัยบอกเส้นทางอพยพไปสู่สถานที่ปลอดภัย
- 5) จัดเตรียมสรรพกำลังหน่วยปฏิบัติการฉุกเฉิน หรือหน่วยอพยพ
- 6) จัดเตรียมยานพาหนะ เครื่องมือ อุปกรณ์ เช่น รถยนต์ขับเคลื่อน 4 ล้อ ไฟฉาย พลุส่องสว่าง นกหวีด เสื้อชูชีพ ฯลฯ
- 7) จัดประชุมหรืออบรมให้ความรู้ในการช่วยเหลือตัวเองเมื่ออยู่ในภาวะฉุกเฉิน
- 8) จัดให้มีการฝึกซ้อมแผนอพยพจากสาธารณภัย
- 9) จัดทำคู่มือการอพยพจากสาธารณภัย ให้ประชาชนศึกษา

ทั้งนี้ ในการจัดทำแผนอพยพ การอพยพส่วนราชการ ให้กำหนดรายละเอียดโดยสำรวจ และจัดทำบัญชีจำนวนผู้อพยพไว้ล่วงหน้า โดยแยกประเภทตามลำดับความเร่งด่วน การกำหนดเขตพื้นที่ รวมพลและพื้นที่รองรับการอพยพ การกำหนดเจ้าหน้าที่ดำเนินการอพยพไว้ล่วงหน้า โดยระบุหน้าที่ความรับผิดชอบไว้ให้ชัดเจน การสำรวจยานพาหนะ น้ำมันเชื้อเพลิงตลอดจนระบบการสื่อสารสำหรับการอพยพ การกำหนดเส้นทางอพยพหลัก และเส้นทางรองที่ชัดเจน การกำหนดสถานที่ปลอดภัยเป็นพื้นที่รองรับการอพยพ การกำหนดระเบียบปฏิบัติในการรักษาความปลอดภัยและความสงบเรียบร้อยในการอพยพการอยู่อาศัย ในพื้นที่รองรับการอพยพตลอดจนการอพยพกลับ การ

ให้ความช่วยเหลือ และบริการในการดำรงชีพและระบบสุขภาพตามสมควรจัดให้มีสิ่งสาธารณูปโภค และสิ่งอำนวยความสะดวกเพิ่มเติมตลอดจนร่างระเบียบในการควบคุมการใช้สิ่งเหล่านี้

นอกจากนี้ ให้แบ่งการปกครองในพื้นที่อพยพออกเป็นกลุ่ม และจัดทำทะเบียนและจัดระเบียบการปกครอง โดยการจัดแบ่งประเภทของบุคคลตามลำดับเร่งด่วน เช่น ผู้ป่วยทุพพลภาพ คนพิการ คนชรา เด็ก และสตรีตามลำดับ และจัดเตรียมพื้นที่รองรับการอพยพไว้ล่วงหน้าให้เป็นตามลักษณะความจำเป็น เช่น ต้องห่างจากพื้นที่อันตราย ไม่กีดขวางหรือเหนี่ยวรั้งการปฏิบัติการ เป็นพื้นที่ที่สามารถจัดการด้านสุขลักษณะได้ มีความสะดวกในเส้นทางคมนาคม และมีสิ่งอำนวยความสะดวกและระบบสาธารณูปโภคตามสมควร

4.3 การเตรียมการจัดตั้งศูนย์พักพิงชั่วคราว

ศูนย์พักพิงชั่วคราวเป็นการแก้ปัญหาที่อยู่อาศัยชั่วคราวในสถานการณ์ที่เกิดสาธารณภัยขึ้น ซึ่งรัฐต้องมีการเตรียมแผนรับมือต่อจากการอพยพในภาวะฉุกเฉิน โดยกำหนดอาคารที่จะใช้เป็น ศูนย์พักพิงชั่วคราวไว้และการบริหารจัดการในศูนย์พักพิงชั่วคราว เพราะจะมีผลโดยตรงต่อการดำรงชีวิตและศักดิ์ศรีกับผู้ประสบภัยที่เข้าพักพิง ทั้งนี้ กองอำนวยการป้องกันและบรรเทาสาธารณภัย องค์การบริหารส่วนตำบลขามป้อม มีแนวทางปฏิบัติสำหรับเตรียมการจัดตั้งศูนย์พักพิงชั่วคราวที่เหมาะสม และมีประสิทธิภาพควรประกอบด้วยอย่างน้อย ดังนี้

(4.3.1) จัดหาสถานที่ตั้งศูนย์พักพิงชั่วคราว โดยกองอำนวยการป้องกันและบรรเทาสาธารณภัย องค์การบริหารส่วนตำบลขามป้อม ต้องดำเนินการคัดเลือกสถานที่ตั้งจากการมีส่วนร่วมจากทุกภาคส่วน โดยเฉพาะกลุ่มเปราะบาง โดยคำนึงถึงความปลอดภัย ไม่เสี่ยงต่อการเกิดซ้ำ มีการคมนาคมที่สะดวก มีความพร้อมของสาธารณูปโภค เช่น ประปา ไฟฟ้า รวมทั้งต้องกำหนดนโยบายในการเปิดและปิดศูนย์พักพิงชั่วคราวให้ชัดเจน

(4.3.2) กำหนดให้มีปัจจัยความจำเป็นขั้นต่ำของศูนย์พักพิงชั่วคราวที่เหมาะสมตามมาตรฐานสเปียร์

(4.3.3) จัดการภายในศูนย์พักพิงชั่วคราว ให้กำหนดผู้รับผิดชอบภายในศูนย์พักพิงชั่วคราว ตามโครงสร้างแผนการบริหารจัดการศูนย์พักพิงชั่วคราว ได้แก่ ผู้จัดการศูนย์พักพิงชั่วคราว ซึ่งอาจเป็นได้ทั้งหน่วยงานของรัฐ องค์การปกครองส่วนท้องถิ่น ผู้นำชุมชน หรือผู้อำนวยการโรงเรียน (กรณีโรงเรียนเป็นศูนย์ฯ) ทั้งนี้ ศูนย์พักพิงชั่วคราวอาจมีโครงสร้างภายในแบ่งเป็นฝ่ายปฏิบัติการและฝ่ายอำนวยการตามความเหมาะสม

(4.3.4) ให้มีการบริหารจัดการข้อมูลผู้อพยพ โดยมีการเก็บบันทึกข้อมูลที่จำเป็น ประกอบด้วย ข้อมูลประชากร ข้อมูลส่วนบุคคล และข้อมูลด้านธุรการ โดยให้องค์กรปกครองส่วนท้องถิ่น เป็นหน่วยงานหลักในการจัดทำแผนบริหารจัดการศูนย์พักพิงชั่วคราว

4.4 แผนบริหารความต่อเนื่อง (Business Continuity Plan : BCP)

แผนการบริหารความต่อเนื่อง เป็นแผนปฏิบัติงานในสภาวะวิกฤตฉุกเฉินในสถานการณ์เมื่อเกิดภัยต่างๆ เช่น ภัยที่เกิดจากธรรมชาติ อุบัติเหตุ หรือการมุ่งร้ายต่อองค์กร ฯลฯ ซึ่งจากสภาวะวิกฤต หรือเหตุการณ์ฉุกเฉินดังกล่าวส่งผลให้หน่วยงานหรือองค์กรต้องหยุดชะงักการดำเนินงานหรือไม่สามารถให้บริการประชาชนได้อย่างต่อเนื่อง ดังนั้น หน่วยงานส่วนราชการหรือองค์กรต่าง ๆ จึงต้องจัดทำแผนการบริหารความต่อเนื่อง (Business Continuity Plan : BCP) ขึ้น เพื่อเป็นแผนรองรับการดำเนินภารกิจของหน่วยงานหรือองค์กรในช่วงสภาวะวิกฤตหรือเหตุการณ์ฉุกเฉิน เพื่อให้บริการประชาชนได้อย่างต่อเนื่อง เช่นเดียวกับในช่วงภาวะปกติ ซึ่งจะช่วยให้สามารถลดระดับความรุนแรงของผลกระทบที่เกิดขึ้นต่อหน่วยงานหรือองค์กรได้ แผนการบริหารความต่อเนื่องควรมีสาระสำคัญ ดังนี้

- (1) วัตถุประสงค์ของแผนการบริหารความต่อเนื่อง
- (2) ขอบเขตสถานการณ์ความเสี่ยงภัย เช่น แผนรับมือสถานการณ์ภัยจากอุทกภัย/ อัคคีภัย/แผ่นดินไหว ฯลฯ
- (3) กำหนดสถานที่ปฏิบัติงานสำรอง
- (4) กำหนดขั้นตอนการปฏิบัติ
 - บทบาทหน้าที่และความรับผิดชอบของผู้ปฏิบัติงาน เช่น ทีมอพยพ ทีมปฐมพยาบาล ทีมกู้ชีพกู้ภัย ทีมประสานงานและสนับสนุน ทีมรักษาความสงบเรียบร้อย ฯลฯ
 - ระดับความรุนแรงของสถานการณ์และขั้นตอนการปฏิบัติงานฉุกเฉิน

- การอพยพทรัพยากรที่จำเป็นและเหมาะสมต่อสถานการณ์
- ขั้นตอนการฟื้นฟูหน่วยงานหลังผ่านพ้นวิกฤต

ฯลฯ

4.5 การแจ้งเตือนภัย

การแจ้งเตือนภัย (Warning) เป็นการดำเนินการแจ้งเตือนภัยเพื่อให้บรรลุวัตถุประสงค์ในการลดความเสี่ยงจากสาธารณภัยที่จะเกิดขึ้น เพื่อเตรียมความพร้อม การป้องกัน และการลดผลกระทบ โดยการให้ข้อมูลข่าวสารเกี่ยวกับสาธารณภัยและการแจ้งเตือนภัยที่รวดเร็วไปยังพื้นที่และกลุ่มเป้าหมาย เพื่อให้หน่วยงานและประชาชนเตรียมความพร้อมรับมือกับสาธารณภัยที่จะเกิดขึ้นได้อย่างทันที่ ทั้งนี้ การแจ้งเตือนภัยจะหมายรวมถึง การแจ้งเตือนภัยล่วงหน้า (Early Warning) ตั้งแต่การให้ข้อมูลข่าวสารที่เป็นประโยชน์และทันเหตุการณ์ผ่านช่องทางต่าง ๆ ไปยังหน่วยงาน/องค์กร และประชาชน เพื่อให้หน่วยงานและ/หรือบุคคลที่กำลังเผชิญความเสี่ยงต่อการเกิดสาธารณภัยสามารถกระทำการอย่างใดอย่างหนึ่ง (ติดตาม วิเคราะห์ และประเมินสถานการณ์) โดยระบบเตือนภัยแบบครบวงจร (End-to-End Warning System) จะมุ่งเน้นกระบวนการดำเนินการตั้งแต่ต้นทางในการวิเคราะห์ ประเมินความเสี่ยง เพื่อแจ้งเตือนไปยังหน่วยงานและประชาชนให้มีความพร้อมในการรับมือกับสาธารณภัยและสามารถอพยพไปยังพื้นที่ปลอดภัยได้อย่างมีประสิทธิภาพ ผ่านช่องทางสื่อสารต่าง ๆ ที่ได้จัดเตรียมไว้

4.5.1 แนวทางปฏิบัติของระบบการเตือนภัย ดำเนินการจัดหา ติดตั้ง และพัฒนาโครงสร้างระบบเตือนภัย ระบบสื่อสารและโครงสร้างพื้นฐานด้านการเตือนภัยในการพัฒนาการแจ้งเตือนภัย วิเคราะห์ข้อมูลสาธารณภัยและการส่งข้อมูลที่ถูกต้องรวดเร็วไปยังส่วนราชการ หน่วยงานที่เกี่ยวข้อง และประชาชนซึ่งการพัฒนาและเชื่อมโยงระบบการแจ้งเตือนและเฝ้าระวังภัยที่มีประสิทธิภาพ ประกอบด้วย 4 องค์ประกอบหลัก ตามแผนภาพที่ 4-1 ได้แก่



แผนภาพที่ 4-1 องค์ประกอบสำคัญของระบบการเตือนภัย

(1) การรับรู้และเข้าใจความเสี่ยง (Risk Knowledge) โดยการเก็บรวบรวมข้อมูล วิเคราะห์ข้อมูลที่เป็นระบบ และคำนึงถึงการเปลี่ยนแปลงของภัยอันเนื่องจากปัจจัยอื่น ๆ เช่น การขยายตัวของเมือง ฯลฯ มาใช้ในการประเมินความเสี่ยงจากสาธารณภัย เพื่อนำมาสนับสนุน/ตัดสินใจในการแจ้งเตือนภัยให้ตรงกับพื้นที่ที่จะได้รับผลกระทบเมื่อสาธารณภัยเกิดการประเมินความเสี่ยงไม่ควรดำเนินการเพียงครั้งเดียวควรมีการปรับปรุงตามระยะเวลา โดยขึ้นอยู่กับเปลี่ยนแปลงสภาพแวดล้อม กาลเวลา และบริบทของพื้นที่

(2) การติดตามสถานการณ์และการพยากรณ์ (Monitoring and Forecasting) เป็นขั้นตอนในการเฝ้าระวัง ติดตามสถานการณ์ และการวิเคราะห์คาดการณ์สาธารณภัยที่จะเกิดขึ้นเชิงพื้นที่ในแต่ละระดับ โดยใช้เทคโนโลยีสารสนเทศ นวัตกรรม แบบจำลองการวิเคราะห์ข้อมูลจำนวนมาก (Data Analytical BIG DATA) และปัญญาประดิษฐ์ (Artificial Intelligence: AI) เพื่อให้การคาดการณ์มีความถูกต้อง แม่นยำ ครอบคลุม และรวดเร็ว

(3) การแจ้งเตือนภัยและการสื่อสาร (Dissemination and Communication) ต้องจัดทำข้อความ หรือคำแจ้งเตือนที่ชัดเจน เข้าใจง่าย และเกิดประโยชน์ต่อชุมชน/ประชาชนมากที่สุด (เวลาที่จะเกิดสา

ธารณภัย ระยะเวลาการเกิด พื้นที่ที่จะได้รับผลกระทบ แนวทางการปฏิบัติและการเตรียมพร้อม ฯลฯ) เพื่อให้ประชาชนไม่เกิดความสับสนและสามารถปฏิบัติตามได้อย่างถูกต้อง รวมทั้งจะต้องจัดเตรียมโครงสร้างพื้นฐานระบบสื่อสาร (Communication Infrastructure) และระบบ/อุปกรณ์เตือนภัยให้ครอบคลุมพื้นที่เสี่ยงภัย

(4) ความตระหนักรู้และการตอบสนองต่อการแจ้งเตือนภัย (Public Awareness and Response Capability) เมื่อชุมชน/ประชาชนในพื้นที่ได้รับข้อความ/สัญญาณแจ้งเตือนแล้วต้องรู้เท่าทันภัยโดยตระหนักถึงความปลอดภัย การป้องกันและเตรียมความพร้อมรับมือกับสาธารณภัยที่จะเกิดขึ้น ตั้งแต่การสร้างความเข้มแข็งในชุมชน การป้องกันและลดผลกระทบ ความสามารถจัดการในภาวะฉุกเฉิน ตลอดจนการอพยพไปยังพื้นที่ปลอดภัย

4.5.2 แนวทางปฏิบัติการแจ้งเตือนภัย เนื่องจากสาธารณภัยที่เกิดขึ้นโดยเฉพาะภัยธรรมชาติมีระยะเวลาในการเกิดที่แตกต่างกัน ดังนั้น ในการแจ้งเตือนภัยให้พิจารณาระยะเวลาของการแจ้งเตือนภัยตามแต่ละประเภทของสาธารณภัยองค์การบริหารส่วนตำบลขามป้อม กำหนดกระบวนการเตือนภัย ดังนี้

(1) การเฝ้าระวัง ติดตามสถานการณ์

1) จัดชุดเฝ้าระวังและติดตามสถานการณ์ เพื่อทำหน้าที่เฝ้าระวัง และติดตามสถานการณ์ข้อมูลความเคลื่อนไหวของเหตุการณ์สาธารณภัยที่อาจจะเกิดขึ้นตลอด 24 ชั่วโมง พร้อมทั้งประสานการปฏิบัติกับกองอำนาจการป้องกันและบรรเทาสาธารณภัยข้างเคียง

2) ติดตามการรายงานสภาพอากาศปรากฏการณ์ธรรมชาติ ข้อมูลสถานการณ์ และการแจ้งข่าว การเตือนภัยจากกองอำนาจการป้องกันและบรรเทาสาธารณภัยระดับเหนือขึ้นไป และหน่วยงานที่เกี่ยวข้อง เช่น กรมอุตุนิยมวิทยา กรมชลประทาน กรมทรัพยากรน้ำ กรมอุทกศาสตร์ กรมป้องกันและบรรเทาสาธารณภัย ฯลฯ รวมทั้งสื่อต่างๆ เพื่อรวบรวมข้อมูล วิเคราะห์ เฝ้าระวัง ประเมินแนวโน้มการเกิดภัย

3) จัดทีมประชาสัมพันธ์ เพื่อให้ข้อมูลข่าวสารให้ประชาชนได้รับทราบถึงระยะเวลา ภาวะที่จะคุกคาม (อันตรายต่อชีวิตและทรัพย์สิน) เป็นระยะๆ เพื่อป้องกันความตื่นตระหนก และความสับสนในเหตุการณ์ที่จะเกิดขึ้น และให้ความสำคัญกับผู้ที่ต้องช่วยเหลือเป็นกรณีพิเศษ เช่น ผู้พิการ ทั้งนี้ ความถี่ของการแจ้งข่าวเตือนภัยขึ้นอยู่กับแนวโน้มการเกิดภัย

4) จัดให้มีอาสาสมัครและเครือข่ายเฝ้าระวังและติดตามสถานการณ์ ปฏิบัติงานตลอด 24 ชั่วโมง และแจ้งข่าว เตือนภัยระดับชุมชน ทำหน้าที่ติดตาม เฝ้าระวังปรากฏการณ์ธรรมชาติที่มีแนวโน้มการเกิดภัย แจ้งข่าว เตือนภัยแก่ชุมชน และรายงานสถานการณ์ให้กองอำนาจการป้องกันและบรรเทาสาธารณภัย องค์การบริหารส่วนตำบลขามป้อม โดยใช้ระบบการสื่อสาร เครื่องมือแจ้งเตือนภัยของชุมชน

การติดตามข้อมูลความเคลื่อนไหวของเหตุการณ์ที่อาจส่งผลให้เกิดสาธารณภัย รวมทั้งทำหน้าที่เฝ้าระวัง ให้ข้อมูลข่าวสารแก่ประชาชน โดยกองอำนาจการป้องกันและบรรเทาสาธารณภัย องค์การบริหารส่วนตำบลขามป้อม แลกเปลี่ยนข้อมูลข่าวสาร วิเคราะห์ และประเมินสถานการณ์จากข้อมูลข่าวสารที่ได้รับและตรวจสอบข้อเท็จจริงของข้อมูล เพื่อตัดสินใจในการเตรียมรับมือกับสาธารณภัย

รายงานสถานการณ์ภัยและผลการปฏิบัติให้กองอำนาจการป้องกันและบรรเทาสาธารณภัย อำเภอและจังหวัดทราบเป็นระยะๆ เพื่อประสานและสนับสนุนการปฏิบัติร่วมกัน

(2) การแจ้งเตือนล่วงหน้า

เป็นการแจ้งข้อมูลข่าวสารที่บ่งชี้ว่า มีแนวโน้มที่จะเกิดสาธารณภัยขึ้นในพื้นที่ที่มีความเสี่ยงภัยไปยังส่วนราชการ หน่วยงาน และกองอำนาจการป้องกันและบรรเทาสาธารณภัยแต่ละระดับ และประชาชน เพื่อให้ติดตามข้อมูลข่าวสารและความเคลื่อนไหวอย่างต่อเนื่อง ทั้งนี้ ระยะเวลาสำหรับการแจ้งเตือนล่วงหน้าขึ้นอยู่กับสาธารณภัยแต่ละประเภท โดยให้กองอำนาจการป้องกันและบรรเทาสาธารณภัย องค์การบริหารส่วนตำบลขามป้อมเป็นหน่วยประสานงานในการจัดวางแนวทาง มาตรการ และขั้นตอนการปฏิบัติร่วมกับหน่วยงานที่มีหน้าที่ในการเฝ้าระวัง ติดตามสถานการณ์ เผยแพร่ประชาสัมพันธ์ และแจกจ่ายข้อมูลข่าวสาร เพื่อให้การแจ้งเตือนล่วงหน้าที่มีมาตรฐานเป็นรูปแบบเดียวกันซึ่งสะดวกต่อการรับทราบและทำความเข้าใจ กับข้อมูลที่ได้รับ

(3) การแจ้งเตือนภัย

หากประเมินสถานการณ์แล้วคาดว่าจะมีโอกาสเกิดสาธารณภัยมากกว่าร้อยละ 60 ให้มีการแจ้งเตือนภัยทันทีกับกองอำนาจการป้องกันและบรรเทาสาธารณภัยแต่ละระดับและประชาชนในพื้นที่เสี่ยงภัย ในการเตรียมความพร้อมรับมือกับสาธารณภัยที่จะเกิดขึ้น โดยมีข้อมูลการแจ้งเตือนภัย ดังนี้

- คาดการณ์ระยะเวลา และบริเวณพื้นที่ที่จะเกิดสาธารณภัย
- ผลกระทบที่อาจเกิดขึ้นและความยาวนานของภัย (ระยะเวลา)
- แนวทางการปฏิบัติตนของส่วนราชการ หน่วยงาน และประชาชน

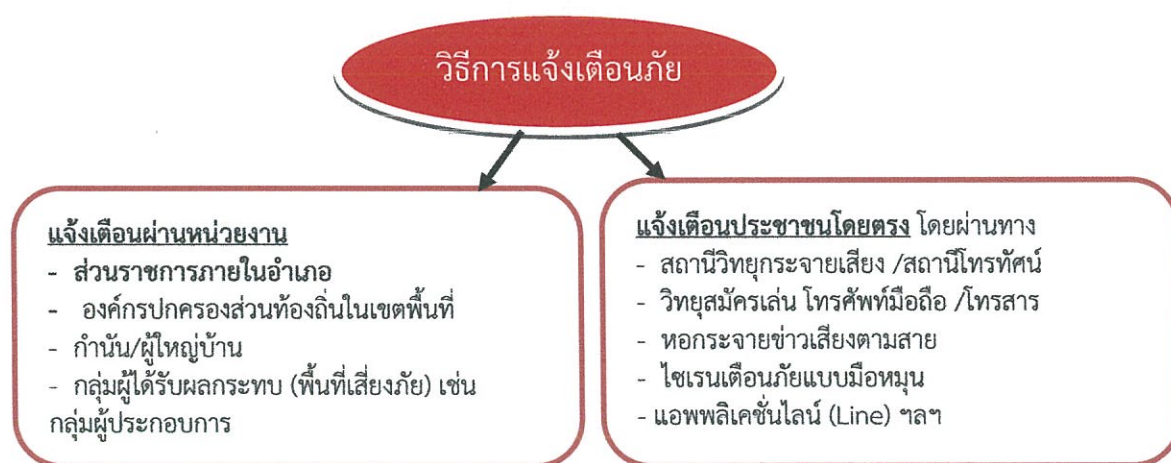
ในการป้องกันตนเองให้ปลอดภัยจากสาธารณภัยที่อาจเกิดขึ้น ทั้งนี้ ให้นำแนวทาง มาตรการ และขั้นตอนการปฏิบัติ จากกองอำนาจการป้องกันและบรรเทาสาธารณภัยระดับเหนือขึ้นไปมาเป็นแนวทางในการปฏิบัติด้วย

- การเตรียมความพร้อมรับมือ เช่น อาหาร น้ำดื่ม ยารักษาโรค เป็นต้น

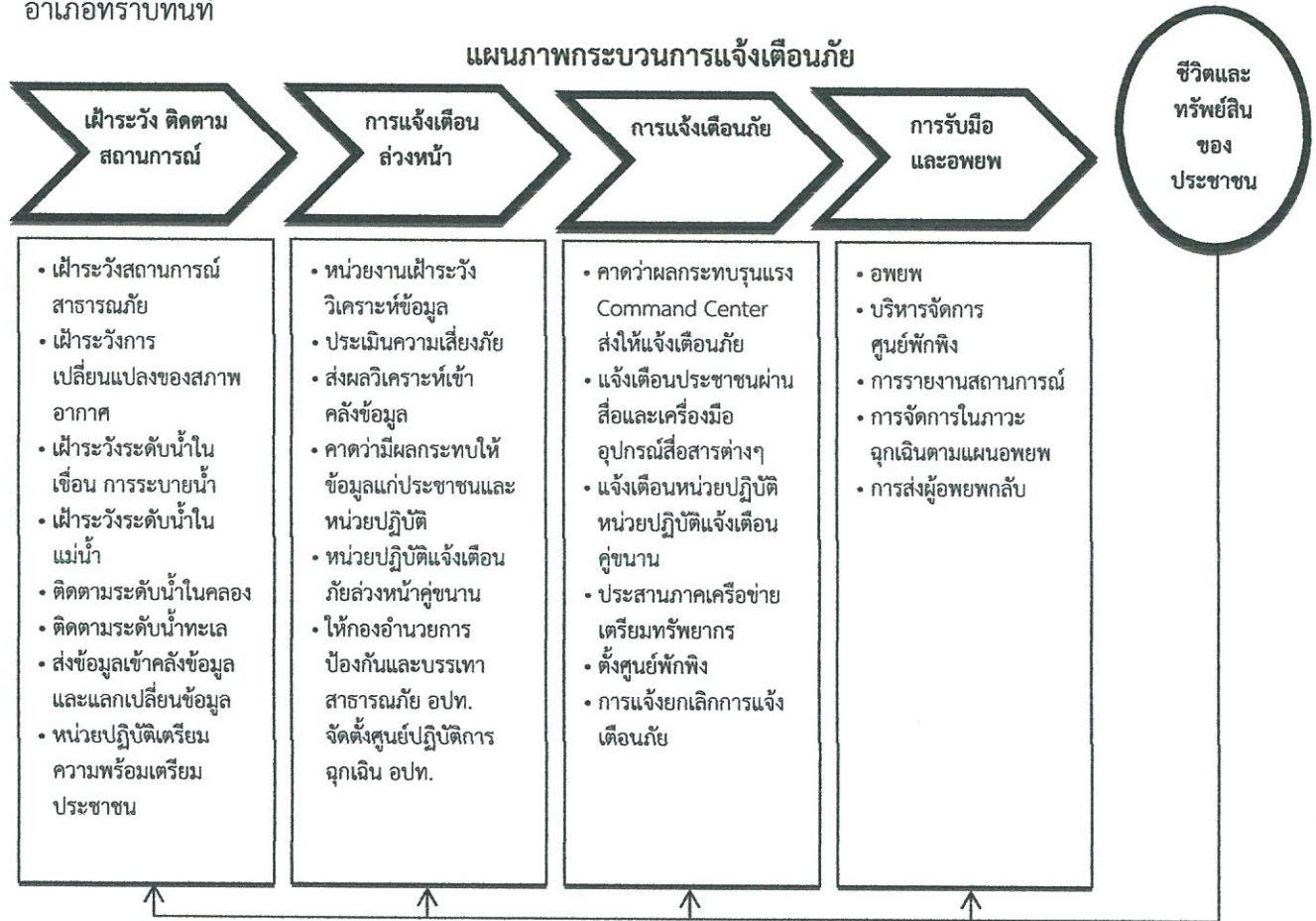
ทั้งนี้ ระยะเวลาในการแจ้งเตือนล่วงหน้าขึ้นอยู่กับสถานการณ์และประเภทของสาธารณภัย เช่น ดินโคลนถล่ม/น้ำป่าไหลหลากอาจมีระยะเวลาในการแจ้งเตือน 1-2 วัน ในขณะที่ธรณีพิบัติภัยสึนามิจะมีระยะเวลา 1-2 ชั่วโมงในการแจ้งให้อพยพ โดยองค์การบริหารส่วนตำบลขามป้อม กำหนดวิธีการแจ้งเตือนภัย ดังนี้

(1) แจ้งเตือนผ่านหน่วยงาน โดยใช้กลไกระบบการบริหารราชการแจ้งเตือนผ่านองค์กรปกครองส่วนท้องถิ่น ได้แก่ เทศบาล องค์การปกครองส่วนท้องถิ่น รวมถึง การปกครองท้องที่ ได้แก่ กำนัน และผู้ใหญ่บ้าน หน่วยช่วยเหลือบรรเทาสาธารณภัยผ่านหน่วยงานระดับต่างๆ ไปสู่ระดับพื้นที่ ให้กับกลุ่มผู้ได้รับผลกระทบ และประชาชนทั่วไป

(2) แจ้งเตือนประชาชนโดยตรง โดยผ่านทางสถานีโทรทัศน์ วิทยุชุมชน วิทยุสมัครเล่น โทรสาร โทรศัพท์มือถือ หอกระจายข่าว หอเตือนภัย เสียงตามสาย ไซเรนเตือนภัยแบบมือหมุน โทรโข่ง นกหวีด หรือสัญญาณเสียงที่กำหนดใช้เป็นสัญญาณเตือนภัยประจำหมู่บ้านหรือตำบล หรือแอปพลิเคชันไลน์ (Line)



(4) **รับมือและอพยพ** หากคาดว่าสาธารณภัยที่เกิดขึ้นจะส่งผลกระทบต่อชีวิตและทรัพย์สินของประชาชนในพื้นที่ ให้ผู้อำนวยการท้องถิ่นสั่งการให้อพยพไปยังพื้นที่ปลอดภัย หรือพื้นที่ที่หน่วยงานราชการ มูลนิธิ องค์กร หรือเอกชนได้จัดเตรียมไว้ โดยกำหนดแนวทางและขั้นตอนการปฏิบัติ รวมทั้งแผนเผชิญเหตุ สำหรับส่วนราชการ หน่วยงาน และองค์กรเอกชน ในการรับมือกับสาธารณภัยที่เกิดขึ้น โดยจะประสานหน่วยงานที่เกี่ยวข้องในพื้นที่ เช่น ศูนย์ป้องกันและบรรเทาสาธารณภัยเขต กองกำลังทหารเป็นหน่วยงานสนับสนุนทรัพยากร ยานพาหนะ เครื่องมือพิเศษ ทั้งนี้ หากเกินศักยภาพที่จะรับมือกับสถานการณ์ได้ ให้รายงานกองอำนาจการป้องกันและบรรเทาสาธารณภัยอำเภอทราบทันที



แผนภาพที่ 4 - 2 : กระบวนการแจ้งเตือนภัย

4.5.3 แนวทางปฏิบัติพัฒนาและเชื่อมโยงระบบการแจ้งเตือนของคนและชุมชนในพื้นที่เสี่ยงภัย เพื่อให้การเตือนภัยมีความแม่นยำ น่าเชื่อถือและมีประสิทธิภาพมากยิ่งขึ้น โดยมีแนวทาง ดังนี้

- (1) นำเทคโนโลยี นวัตกรรม มาใช้ในการพยากรณ์ คาดการณ์ ติดตามสถานการณ์การเกิดสาธารณภัย
- (2) จัดทำระเบียบปฏิบัติประจำ (Standard Operating Procedure : SOP) ในการแจ้งเตือนประชาชนเมื่อเกิดคาดว่าจะเกิดภัยขึ้นในชุมชน และเสริมสร้างขีดความสามารถของเจ้าหน้าที่ผู้ปฏิบัติงานในการแจ้งเตือนภัย
- (3) จัดวางระบบสื่อสารหลัก อย่างน้อย 2 ระบบ และระบบสื่อสารสำรอง
 - ◆ ระบบสื่อสารหลักที่กำหนดไว้ คือ โทรศัพท์ 043-750735
 - ◆ ระบบสื่อสารสำรองที่กำหนดไว้ คือ วิทยุสื่อสาร
- (4) เตรียมความพร้อมและสร้างความตระหนัก รวมถึง ให้ประชาชนมีการรับรู้และเข้าใจความเสี่ยงจากข้อมูลที่ได้รับ โดยจัดให้มีการฝึกอบรม เช่น อาสาสมัครแจ้งเตือนภัยในตำบล และหมู่บ้าน เพื่อเสริมสร้างความเข้าใจเกี่ยวกับระบบเตือนภัยที่มีความแตกต่างกันของภัยแต่ละประเภท เป็นต้น

(5) จัดให้มีการฝึกกระบวนการระบบเตือนภัยเพื่อเป็นการทดสอบแผนปฏิบัติการ แผนเผชิญเหตุ ขั้นตอน เครื่องมือ อุปกรณ์ และความพร้อมของประชาชนทั้งในระดับจังหวัด อำเภอ ตำบล หมู่บ้าน อย่างน้อยปีละ 1 ครั้ง

4.5.4 แนวทางปฏิบัติเผยแพร่ข้อมูลข่าวสาร ให้นำเทคโนโลยีมาสนับสนุนในรูปแบบต่างๆ เช่น แผนที่เสี่ยงภัย แอปพลิเคชัน จัดทำ Web Service ในการนำเสนอข้อมูลและ Mobile Application เพื่อเป็นช่องทางในการให้บริการข้อมูล และแจ้งเตือนภัยให้แก่ประชาชน และกลุ่มเปราะบาง ผ่านสมาร์ทโฟน (Smart Phone) หรือแท็บเล็ต (Tablet) หรือระบบอื่นที่สามารถเข้าถึงได้โดยง่าย

4.6 เตรียมความพร้อมด้านทรัพยากรสาธารณสุข

(4.6.1) จัดทำแผนและขั้นตอนในการจัดหาวัสดุ อุปกรณ์ เครื่องมือเครื่องใช้ และยานพาหนะ เพื่อใช้ในการป้องกันและบรรเทาสาธารณภัย

(4.6.2) จัดให้มีสิ่งของสำรองจ่ายเพื่อการช่วยเหลือผู้ประสบภัย ได้แก่ อาหาร เสื้อผ้า เครื่องนุ่งห่ม เต็นท์ ที่พักชั่วคราว ยารักษาโรค อุปกรณ์เครื่องใช้ที่จำเป็นต่อการดำรงชีวิต เครื่องจักรกลสาธารณสุข อุปกรณ์เครื่องมือพิเศษสำหรับแต่ละประเภทภัย วัสดุสิ้นเปลือง รวมทั้งสิ่งอำนวยความสะดวกต่าง ๆ

(4.6.3) จัดให้มีการระดมทรัพยากรอื่น ๆ เช่น คน งบประมาณ ระบบเทคโนโลยี ข้อมูลสาธารณสุข รวมถึงผู้เชี่ยวชาญพิเศษ การเตรียมความพร้อมด้านทรัพยากรเพื่อเป็นการสร้างความเป็นหุ้นส่วนร่วมกันของทุกหน่วยงานทั้งภาครัฐ ภาคเอกชน ชุมชน องค์กรที่ไม่แสวงหาผลกำไร และมูลนิธิต่าง ๆ

(4.6.4) บูรณาการระดมทรัพยากรจากหลายหน่วยงานให้มีความพร้อมรับมือกับสาธารณสุข ได้แก่ การประเมินความต้องการในการใช้ทรัพยากรในแต่ละประเภทภัย การประมาณทรัพยากรที่จำเป็นต้องใช้ การตรวจสอบสถานะความพร้อมใช้ของทรัพยากร การบำรุงรักษา การฝึกทักษะความชำนาญในการใช้งานอุปกรณ์และระบบต่าง ๆ การจัดทำฐานข้อมูลบัญชีทรัพยากร การวางระบบการจัดสรรทรัพยากร รวมทั้งระบบการระดมสรรพกำลัง การวางแผนระบบโลจิสติกส์ และการจัดทำคู่มือปฏิบัติงาน

(4.6.5) จัดทำค่าของงบประมาณเพื่อการป้องกันและลดผลกระทบ การเตรียมความพร้อม การเผชิญเหตุและการจัดการในภาวะฉุกเฉิน รวมถึงการฟื้นฟูอย่างยั่งยืน

4.7 ส่งเสริมให้ทุกภาคส่วนสร้างความเป็นหุ้นส่วนในการลดความเสี่ยงจากสาธารณภัย

เป็นการมุ่งเน้นบทบาทการมีส่วนร่วมของทุกภาคส่วนในฐานะหุ้นส่วนในการป้องกันและบรรเทา สาธารณภัย ด้วยการกำหนดบทบาทของแต่ละภาคส่วนให้มีความชัดเจน เพื่อสร้างการรับรู้บทบาท ภารกิจ และความรู้สึกในความเป็นส่วนหนึ่งของการลดความเสี่ยงจากสาธารณภัยร่วมกัน โดยเปิดโอกาสให้ “ร่วมคิด ร่วมตัดสินใจ ร่วมทำ ร่วมแก้ปัญหา” ตามวงจรการจัดการความเสี่ยงจากสาธารณภัย ซึ่งเป็นแนวทางในการนำเรื่อง การลดความเสี่ยงจากสาธารณภัยเข้าสู่กระแสหลักในการพัฒนาอย่างยั่งยืนของประเทศ (Mainstreaming Disaster Risk Reduction into Development) และเสริมสร้างความเข้มแข็งหรือภูมิคุ้มกันให้แก่ชุมชน สังคม และประเทศต่อไป

ทั้งนี้ องค์กรบริหารส่วนตำบลขามป้อม ได้กำหนดนโยบายการสร้างความเป็นหุ้นส่วนในการจัดการความเสี่ยงจากสาธารณภัยเป็นนโยบายสำคัญของจังหวัด โดยขับเคลื่อนการบูรณาการลดความเสี่ยงจากสาธารณภัยให้ นำไปสู่การปฏิบัติอย่างเป็นรูปธรรม รวมทั้งให้ความสำคัญในการวางแผน และจัดสรรงบประมาณ เพื่อสนับสนุนการดำเนินงาน ดังนี้

4.7.1 แนวทางปฏิบัติในการกำหนดให้เป็นนโยบายสำคัญของท้องถิ่น

(1) ส่งเสริมบทบาทการมีส่วนร่วมของทุกภาคส่วนในฐานะหุ้นส่วนในการลดความเสี่ยงจากสาธารณภัย ได้แก่ การร่วมจัดทำแผนปฏิบัติการในการป้องกันและบรรเทาสาธารณภัยขององค์กรปกครองส่วนท้องถิ่น และระบุ แผนงาน/โครงการในการลดความเสี่ยงจากสาธารณภัยไว้ในแผนพัฒนาท้องถิ่น และสนับสนุนความเป็นหุ้นส่วนระหว่างรัฐร่วมกับเอกชน ในกระบวนการวางแผน และขั้นตอนการจัดสรรงบประมาณ

(2) สนับสนุนและจัดสรรงบประมาณสำหรับการลดความเสี่ยงจากสาธารณภัย การเผชิญเหตุ และการฟื้นฟู เช่น งบประมาณรายจ่ายประจำปี งบประมาณในลักษณะบูรณาการเชิงยุทธศาสตร์ เป็นต้น

(3) สร้างความเข้มแข็งในการประสานงานระหว่างหน่วยงาน และการสร้างร่วมมือระหว่างภาครัฐ ภาคประชาสังคม และภาคเอกชน

(4) จัดทำแผนรองรับการดำเนินการกิจการให้บริการประชาชนได้อย่างต่อเนื่องเมื่อเกิดสาธารณภัยขึ้น เพื่อเป็นการเร่งให้การดำเนินงานหรือการให้บริการแก่ประชาชนกลับมาให้เหมือนภาวะปกติ

(5) ส่งเสริมและสนับสนุนโครงการความร่วมมือภาครัฐและเอกชนโดยการให้เอกชนเข้ามามีส่วนร่วมกับภาครัฐในการจัดสร้าง ปรับปรุง และพัฒนาการบริหารจัดการสาธารณูปโภคและสาธารณูปการขั้นพื้นฐาน รวมถึงการให้บริการที่เกี่ยวข้องอื่น ๆ ให้แก่ประชาชนภายใต้กรอบความเสี่ยงและระยะเวลาที่กำหนด เช่น จัดทำบันทึกข้อตกลงระหว่าง ภาคประชาสังคม ภาคเอกชน ภาครัฐในการนำนโยบายการลดความเสี่ยงจากสาธารณภัยไปสู่การปฏิบัติ

4.7.2 แนวทางปฏิบัติในการร่วมเป็นหุ้นส่วนในการลดความเสี่ยงจากสาธารณภัยของชุมชน

ชุมชนมีบทบาทสำคัญเป็นอย่างมากในการเตรียมความพร้อมและลดความเสี่ยงจากสาธารณภัย เนื่องจากชุมชนต้องอาศัยอยู่ในพื้นที่ของตนซึ่งมีความเสี่ยง หากชุมชนได้รับการพัฒนาศักยภาพรวมทั้ง มีภูมิปัญญาท้องถิ่นในการลดความเสี่ยงจากสาธารณภัย ก็สามารถทำให้ชุมชนของตนเองมีความปลอดภัยจากสาธารณภัย หรือฟื้นตัวจากสาธารณภัยที่เกิดขึ้นได้ภายในระยะเวลาอันรวดเร็ว โดยมีแนวทางปฏิบัติในการลดความเสี่ยงจากสาธารณภัยของชุมชน ดังนี้

(1) การทำความเข้าใจเรื่องความเสี่ยงจากสาธารณภัย ให้สำรวจชุมชน เพื่อวิเคราะห์ ความเสี่ยงและศักยภาพ รวมทั้งกลุ่มเปราะบางของชุมชน แล้วนำข้อมูลเหล่านั้นมาจัดทำเป็นแผนลดความเสี่ยงภัยของชุมชน

(2) ใช้ภูมิปัญญาท้องถิ่นในการเตรียมพร้อมรับมือกับสาธารณภัย

(3) มีแผนในภาวะฉุกเฉินเมื่อเกิดสาธารณภัยและแผนการฟื้นฟูชุมชนหลังจากเกิด สาธารณภัย โดยมีการประสานงานกับหน่วยงานของรัฐที่มีหน้าที่รับผิดชอบในระดับท้องถิ่น ระดับอำเภอ และระดับจังหวัด เพื่อให้แผนมีการบูรณาการและตอบสนองความต้องการของชุมชนได้อย่างแท้จริง

(4) มีแผนรับมือกับสาธารณภัยในครอบครัว เช่น การสร้างบ้านเรือนให้มีความเข้มแข็งและ อยู่ในพื้นที่ปลอดภัย รวมทั้งมีการเตรียมพร้อมในครอบครัวหากต้องอพยพออกจากที่พักอาศัยเดิม

(5) จัดการฝึกอบรมสมาชิกชุมชนอยู่เสมอ โดยเฉพาะอย่างยิ่งกลุ่มเปราะบางเพื่อให้มี ศักยภาพมากขึ้น

(6) สร้าง ซ่อมแซม หรือปรับปรุงสาธารณูปโภคในชุมชนให้ช่วยลดความรุนแรงจาก สาธารณภัย เช่น ชุมชนที่โดนน้ำท่วมบ่อยอาจมีการสร้างฝายชะลอน้ำหรือทำพื้นที่แก้มลิงเพื่อพักน้ำ เป็นต้น

(7) เตรียมสิ่งของยังชีพที่จำเป็นก่อนที่จะเกิดสาธารณภัย

บทที่ 5

การจัดการในภาวะฉุกเฉินแบบบูรณาการ

การจัดการในภาวะฉุกเฉิน เป็นการปฏิบัติการเผชิญเหตุเพื่อบรรเทาความรุนแรงของสาธารณภัย รวมทั้งการรักษาชีวิต สร้างความมั่นใจ และปฏิบัติหน้าที่อย่างเป็นระเบียบของเจ้าหน้าที่ และประชาชน โดยให้ยึดถือว่าการรักษาชีวิต และทรัพย์สินของประชาชนเป็นเรื่องเร่งด่วนลำดับแรก ที่จะต้องเร่งเข้าระงับเหตุ และให้ความช่วยเหลือ ทั้งนี้ การจัดการในภาวะฉุกเฉินต้องให้ความสำคัญ กับมาตรฐาน เอกภาพ ด้วยการใช้ทรัพยากรที่มีอยู่อย่างมีประสิทธิภาพและคุ้มค่า โดยการจัดโครงสร้างองค์กรปฏิบัติ ระบบการจัดการทรัพยากร และแบ่งมอบภารกิจความรับผิดชอบตามความเหมาะสม ทรัพย์สิน ทรัพยากร สภาพแวดล้อม และสังคมให้มีผลกระทบน้อยที่สุด ดังนั้น ในภาวะปกติจึงต้องมีการเตรียมความพร้อมไว้เพื่อให้สามารถเผชิญกับเหตุสาธารณภัยที่เกิดขึ้นได้

5.1 แนวคิดการจัดการในภาวะฉุกเฉิน

5.1.1 มาตรฐานการจัดการในภาวะฉุกเฉิน

ให้มีการจัดการในภาวะฉุกเฉินภายใต้รูปแบบ ระบบ และความเข้าใจที่เป็นมาตรฐานเดียวกัน เพื่อให้การจัดการสาธารณภัยสามารถเชื่อมต่อกันที่และภารกิจของหน่วยงานต่างๆ ได้ทันที โดยการนำระบบการบัญชาการเหตุการณ์มาบังคับใช้กับหน่วยงานที่มีหน้าที่เข้าปฏิบัติการเผชิญเหตุสาธารณภัยที่เกิดขึ้น

5.1.2 เอกภาพการจัดการในภาวะฉุกเฉิน

ให้มีการกำหนดลำดับการบังคับบัญชาที่ชัดเจน ระหว่างหน่วยงานต่าง ๆ ที่จะรับหน้าที่และภารกิจจากผู้ใด หน่วยงานใดเป็นหน่วยงานหลักในการเผชิญเหตุสาธารณภัยที่เกิดขึ้น หน่วยงานใดทำหน้าที่สนับสนุน รวมทั้งมีการแบ่ง ความ รับผิดชอบ ต่อ สถาน การณ์ ด้วยการกำหนด แนวทาง ปฏิบัติ (วัตถุประสงค์) กลยุทธ์/ยุทธวิธีที่ชัดเจน ซึ่งจะช่วยให้เจ้าหน้าที่จากหน่วยงานต่าง ๆ ที่เข้าร่วมในการเผชิญเหตุสาธารณภัยที่เกิดขึ้นสามารถปฏิบัติงานได้เป็นไปในทิศทางเดียวกันอย่างรวดเร็ว ราบรื่น และมีประสิทธิภาพ

5.1.3 ความยืดหยุ่นของโครงสร้างองค์กรการจัดการในภาวะฉุกเฉิน

ในระบบการจัดการในภาวะฉุกเฉิน จำเป็นต้องมีโครงสร้างองค์กรปฏิบัติที่มีความยืดหยุ่น เพื่อให้สามารถตอบโต้กับเหตุการณ์ที่อาจเกิดขึ้นได้ทุกประเภทและทุกขนาด เนื่องจากต้องอาศัยการประสานการดำเนินงานระหว่างหน่วยงาน ขอบเขตอำนาจหน้าที่ พื้นที่รับผิดชอบ รวมถึงสาขาวิชาชีพที่หลากหลาย ดังนั้น โครงสร้างขององค์กรปฏิบัติจึงต้องมีความยืดหยุ่นสอดคล้องกับแต่ละสถานการณ์ที่เกิดขึ้น โดยอาจปรับเปลี่ยนทั้งจำนวนบุคลากร บทบาทหน้าที่ และกิจกรรม

5.2 เป้าประสงค์

5.2.1 เพื่อยกระดับมาตรฐานระบบจัดการสาธารณภัยในภาวะฉุกเฉินเป็นไปอย่าง มีมาตรฐาน ยืดหยุ่น และเป็น

เอกภาพ โดยบูรณาการความร่วมมือกับทุกภาคส่วนให้เกิดประสิทธิภาพและประสิทธิผล

5.2.2 เพื่อให้ผู้ประสบภัยได้รับความช่วยเหลือบรรเทาทุกข์อย่างรวดเร็ว ท่วงถึง และทันต่อเหตุการณ์

5.2.3 เพื่อลดความสูญเสียชีวิตและทรัพย์สินของประชาชนที่ได้รับผลกระทบจากสาธารณภัยให้น้อยที่สุด






5.3 กลยุทธ์การบูรณาการการจัดการในภาวะฉุกเฉิน

กลยุทธ์ที่ 1 สร้างมาตรฐานการจัดการในภาวะฉุกเฉินอย่างมีเอกภาพ

การสร้างมาตรฐานการจัดการในภาวะฉุกเฉินอย่างมีเอกภาพ เป็นการวางแผนการเผชิญเหตุสาธารณภัยที่เกิดขึ้นอย่างเป็นระบบ โดยกำหนดโครงสร้างองค์กรการจัดการในภาวะฉุกเฉิน ระบบข้อมูล การสนับสนุนการตัดสินใจ การควบคุม การสั่งการ และการใช้แนวทางปฏิบัติที่เหมาะสมเป็นมาตรฐานเพื่อให้การจัดการในภาวะฉุกเฉินเป็นไปอย่างมีประสิทธิภาพ

(1) แนวทางปฏิบัติในการแจ้งเตือนภัยของหน่วยงานภาครัฐในการจัดการสาธารณภัย

องค์การบริหารส่วนตำบลขามป้อม ได้กำหนดแนวทางปฏิบัติในการแจ้งเตือนภัยของหน่วยงานภาครัฐในการจัดการสาธารณภัย โดยใช้แนวทางตามแผนป้องกันและบรรเทาสาธารณภัยแห่งชาติ ซึ่งกำหนดระดับของสถานการณ์สาธารณภัย สำหรับใช้เป็นกรอบแนวคิดในการแจ้งเตือนภัย และเพื่อเป็นแนวทางให้หน่วยงานที่เกี่ยวข้องนำไปปรับใช้ตามภารกิจ/หน้าที่ของหน่วยงานในการจัดการสาธารณภัย โดยกำหนดความหมายของสีตามสถานการณ์ของสาธารณภัยไว้ 5 ระดับ ดังนี้

- สีแดง  หมายถึง สถานการณ์อยู่ในภาวะอันตรายสูงสุด ให้อาศัยอยู่แต่ในสถานที่ปลอดภัยหรือต้องอพยพไปยังสถานที่ปลอดภัย และปฏิบัติตามข้อสั่งการ
- สีส้ม  หมายถึง สถานการณ์อยู่ในภาวะเสี่ยงอันตรายสูง เจ้าหน้าที่กำลังควบคุมสถานการณ์ให้อพยพไปยังสถานที่ปลอดภัย และปฏิบัติตามแนวทางที่กำหนด
- สีเหลือง  หมายถึง สถานการณ์อยู่ในภาวะเสี่ยงอันตราย มีแนวโน้มที่สถานการณ์จะรุนแรงมากขึ้น ให้จัดเตรียมความพร้อมรับสถานการณ์ และปฏิบัติตามคำแนะนำ
- สีน้ำเงิน  หมายถึง สถานการณ์อยู่ในภาวะเฝ้าระวัง ให้ติดตามข้อมูลข่าวสารอย่างใกล้ชิด
- สีเขียว  หมายถึง สถานการณ์อยู่ในภาวะปกติ ให้ติดตามข้อมูลข่าวสารเป็นประจำ

(2) แนวทางปฏิบัติในการจัดการเมื่อเกิดสาธารณภัยตามพระราชบัญญัติป้องกันและบรรเทาสาธารณภัย พ.ศ. 2550

(2.1) เมื่อเกิดหรือคาดว่าจะเกิดสาธารณภัยขึ้นในเขตพื้นที่ องค์การบริหารส่วนตำบลขามป้อม ดำเนินการดังนี้

(2.1.1) เมื่อเกิดหรือคาดว่าจะเกิดสาธารณภัยขึ้นในเขตองค์การบริหารส่วนตำบลขามป้อม ให้เป็นหน้าที่ของผู้อำนวยการท้องถิ่นขององค์การบริหารส่วนตำบลขามป้อม เข้าดำเนินการป้องกันและบรรเทาสาธารณภัยโดยเร็ว และให้แจ้งผู้อำนวยการอำเภอวาปีปทุม และผู้อำนวยการจังหวัดมหาสารคามทราบทันที

(2.1.2) กรณีในพื้นที่ที่เกิดหรือคาดว่าจะเกิดสาธารณภัยอยู่ในความรับผิดชอบของผู้อำนวยการท้องถิ่นหลายคน ผู้อำนวยการท้องถิ่นคนหนึ่งคนใดจะใช้อำนาจหรือปฏิบัติหน้าที่ไปพลางก่อนก็ได้ แล้วให้แจ้งผู้อำนวยการท้องถิ่นอื่นทราบโดยเร็ว

(2.1.3) กรณีผู้อำนวยการท้องถิ่นมีความจำเป็นต้องได้รับความช่วยเหลือจากเจ้าหน้าที่ของรัฐ หรือหน่วยงานของรัฐที่อยู่นอกเขตขององค์กรปกครองส่วนท้องถิ่นแห่งพื้นที่ของตน ให้แจ้งให้ผู้อำนวยการอำเภอ หรือผู้อำนวยการจังหวัดแล้วแต่กรณี เพื่อสั่งการโดยเร็วต่อไป

(2.1.4) ผู้อำนวยการในเขตพื้นที่ติดต่อหรือใกล้เคียงมีหน้าที่สนับสนุนการป้องกันและบรรเทาสาธารณภัยแก่ผู้อำนวยการซึ่งรับผิดชอบในการป้องกันและบรรเทาสาธารณภัยที่เกิดขึ้นในพื้นที่ติดต่อหรือใกล้เคียงนั้น

(2.1.5) เมื่อเกิดสาธารณภัยขึ้น เจ้าพนักงานที่ประสบเหตุมีหน้าที่ต้องเข้าดำเนินการเบื้องต้นเพื่อระงับภัยนั้น แล้วรีบรายงานให้ผู้อำนวยการท้องถิ่นเพื่อสั่งการต่อไป และในกรณีจำเป็นอันไม่อาจหลีกเลี่ยงได้ ให้เจ้าพนักงานมีอำนาจดำเนินการใดเพื่อประโยชน์ในการคุ้มครองชีวิตหรือป้องกันอันตรายที่จะเกิดแก่บุคคลได้

(2.1.6) กรณีเจ้าพนักงานจำเป็นต้องเข้าไปในอาคาร หรือสถานที่ที่อยู่ใกล้เคียงกับบริเวณที่เกิดสาธารณภัยเพื่อทำการป้องกันและบรรเทาสาธารณภัยให้กระทำได้ต่อเมื่อได้รับอนุญาตจากเจ้าของหรือผู้ครอบครองอาคารหรือสถานที่แล้ว เว้นแต่ไม่มีเจ้าของหรือผู้ครอบครองอยู่ในเวลานั้น หรือเมื่อมีผู้อำนวยการอยู่ด้วย และหากทรัพย์สินนั้นเป็นสิ่งที่ทำให้เกิดสาธารณภัยได้ง่าย ให้เจ้าพนักงานมีอำนาจสั่งให้เจ้าของหรือผู้ครอบครองขนย้ายทรัพย์สินออกจากอาคารหรือสถานที่ดังกล่าวได้ หากเจ้าของหรือผู้ครอบครองไม่ปฏิบัติตามคำสั่ง ให้เจ้าพนักงานมีอำนาจขนย้ายทรัพย์สินนั้นได้ตามความจำเป็นแก่การป้องกันและบรรเทาสาธารณภัย โดยเจ้าพนักงานไม่ต้องรับผิดชอบต่อความเสียหายอันเกิดจากการกระทำดังกล่าว

(2.1.7) ให้ผู้อำนวยการในเขตพื้นที่ที่รับผิดชอบสำรวจความเสียหายที่เกิดขึ้น และทำบัญชีรายชื่อผู้ประสบภัยและทรัพย์สินที่เสียหายไว้เป็นหลักฐาน พร้อมทั้งออกหนังสือรับรองให้ผู้ประสบภัยไว้เป็นหลักฐานในการรับการสงเคราะห์และฟื้นฟู

(2.1.8) ในกรณีที่เกิดสาธารณภัยร้ายแรงอย่างยิ่ง (ระดับ 4) นายกรัฐมนตรีหรือรองนายกรัฐมนตรี ซึ่งนายกรัฐมนตรีมอบหมายมีอำนาจสั่งการผู้บัญชาการ ผู้อำนวยการ หน่วยงานของรัฐ และองค์กรปกครองส่วนท้องถิ่นให้ดำเนินการอย่างหนึ่งอย่างใดเพื่อการป้องกันและบรรเทาสาธารณภัยรวมตลอดทั้งให้ความช่วยเหลือแก่ประชาชน โดยมีอำนาจเช่นเดียวกับผู้บัญชาการป้องกันและบรรเทาสาธารณภัยแห่งชาติ และผู้อำนวยการแต่ละระดับ

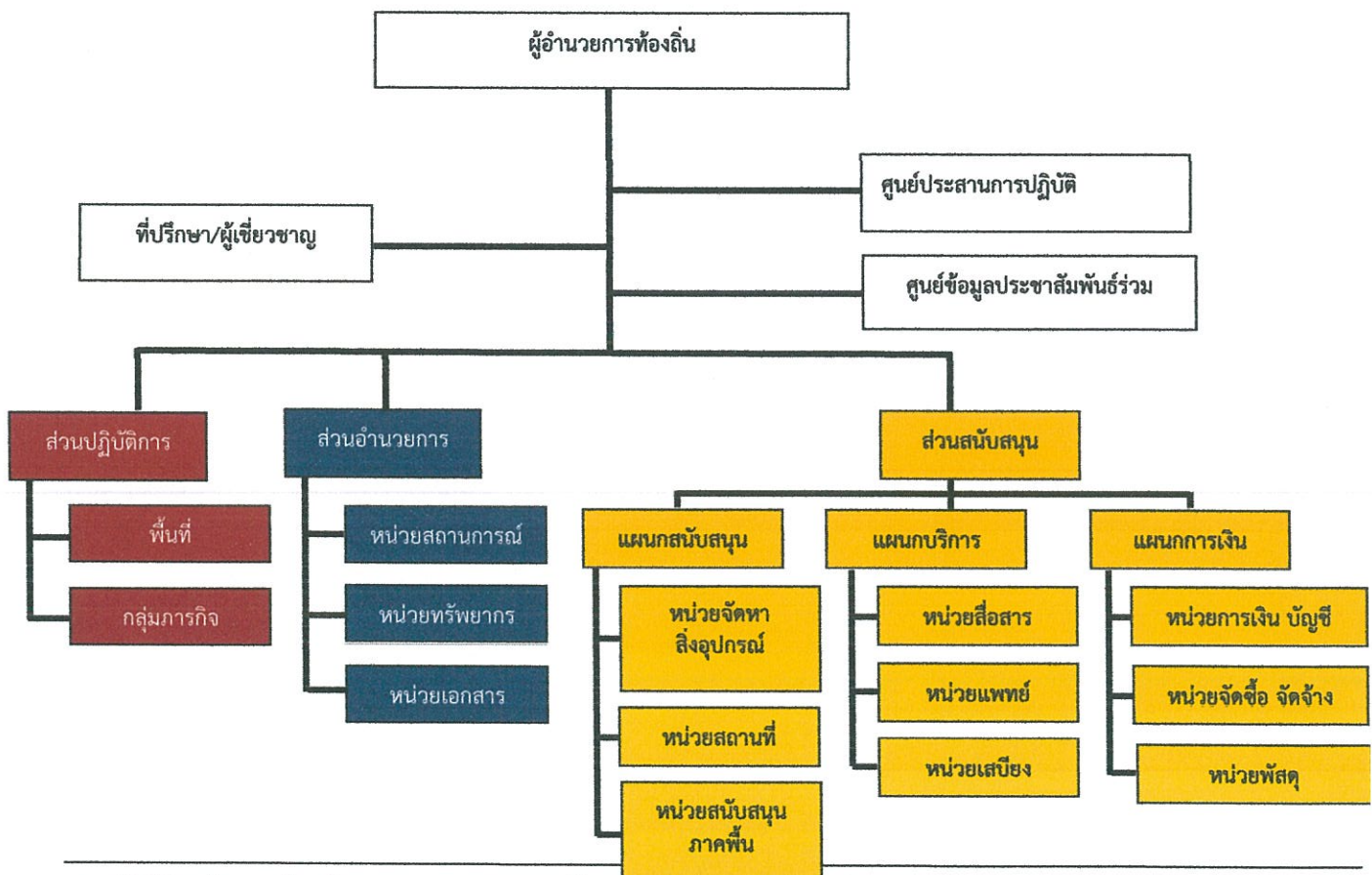
(3) แนวทางปฏิบัติในการจัดตั้งองค์กรปฏิบัติการจัดการในภาวะฉุกเฉิน

(3.1) การจัดตั้งองค์กรปฏิบัติการจัดการในภาวะฉุกเฉินองค์การบริหารส่วนตำบลขามป้อม

ทำหน้าที่เป็นกลไกที่เป็นศูนย์กลางการปฏิบัติการจัดการในภาวะฉุกเฉิน (Emergency Operation Centre : EOC) เพื่อให้การวิเคราะห์ ประเมิน ประสานงาน และปฏิบัติการกิจต่างๆ ที่เกี่ยวข้องในการจัดการเหตุการณ์ต่างๆ ในภาวะฉุกเฉินมีความเป็นเอกภาพ โดยมีองค์ประกอบ และโครงสร้างภายในองค์กรที่จำเป็นเหมาะสม และสอดคล้องกับภารกิจระดับการจัดการสาธารณภัยของประเทศในแต่ละระดับ เพื่อให้เกิดความคล่องตัว มีความยืดหยุ่น และมีประสิทธิภาพ

ทั้งนี้ เมื่อเกิดหรือคาดว่าจะเกิดสาธารณภัยขึ้น ให้กองอำนาจการป้องกันและบรรเทาสาธารณภัยองค์การบริหารส่วนตำบลขามป้อม จัดตั้งศูนย์ปฏิบัติการฉุกเฉินท้องถิ่น (ศปก.อปท.) ขึ้น โดยมีผู้อำนวยการท้องถิ่นเป็นผู้ควบคุมและสั่งการ เพื่อทำหน้าที่จัดการสาธารณภัยที่เกิดขึ้นจนกว่าสถานการณ์จะกลับเข้าสู่ภาวะปกติ พร้อมทั้งประสานกับส่วนราชการและหน่วยงานที่เกี่ยวข้องในพื้นที่รับผิดชอบ และประสานความร่วมมือกับทุกภาคส่วนในการจัดการสาธารณภัยทุกขั้นตอน หากในกรณีไม่สามารถควบคุมสถานการณ์สาธารณภัยตามขีดความสามารถโดยลำพัง ให้ขอรับ การสนับสนุนจากกองอำนาจการป้องกันและบรรเทาสาธารณภัย องค์การบริหารส่วนตำบลงัวบาในเขตพื้นที่ติดต่อหรือใกล้เคียง และ/หรือ กองอำนาจการป้องกันและบรรเทาสาธารณภัยอำเภอ

(3.2) โครงสร้างศูนย์ปฏิบัติการฉุกเฉินท้องถิ่นองค์การบริหารส่วนตำบลขามป้อม



แผนภาพที่ 5-1 : โครงสร้างศูนย์ปฏิบัติการฉุกเฉินท้องถิ่น

หมายเหตุ : โครงสร้างดังกล่าวสามารถปรับได้ตามความเหมาะสมกับสถานการณ์โดยยึดหลักมาตรฐาน เอกภาพในการจัดการ และความยืดหยุ่นของโครงสร้างองค์การการจัดการในภาวะฉุกเฉิน

(3.2) บทบาทหน้าที่ภายในโครงสร้างศูนย์ปฏิบัติการฉุกเฉินองค์การบริหารส่วนตำบลขามป้อม มีดังนี้

(3.2.1) คณะที่ปรึกษา/ผู้เชี่ยวชาญ มีหน้าที่ ให้ข้อเสนอแนะ คำแนะนำ ข้อมูลทางวิชาการ การสังเคราะห์แนวโน้มสถานการณ์ และเทคนิคการปฏิบัติที่เกี่ยวข้องกับเหตุการณ์สาธารณภัยที่เกิดขึ้น โดยให้คำนึงถึงความปลอดภัยในการปฏิบัติงานเป็นสำคัญ พร้อมทั้งปฏิบัติหน้าที่อื่นใดตามที่ผู้อำนวยการท้องถิ่นเห็นสมควร

(3.2.2) ศูนย์ข้อมูลประชาสัมพันธ์ร่วม มีหน้าที่ ประสานข้อมูลเหตุการณ์กับส่วนต่างๆ เพื่อสื่อสารและประชาสัมพันธ์ข้อมูลข่าวสารให้กับประชาชนและสื่อมวลชน รวมทั้งปฏิบัติการทางจิตวิทยามวลชน

(3.2.3) ส่วนปฏิบัติการ มีหน้าที่ ปฏิบัติการลดอันตรายที่เกิดขึ้นโดยเร็ว โดยรักษาชีวิต และปกป้องทรัพย์สิน เข้าควบคุมสถานการณ์ ฟื้นฟูสู่สภาวะปกติ ค้นหาและกู้ภัย กู้ชีพ รักษาพยาบาล การแพทย์และสาธารณสุข รักษาความสงบเรียบร้อย การจราจร ฝูงชนพลิง โครงสร้างพื้นฐาน สาธารณคดี และวัตถุอันตราย กำมันตรังสี ส่งกำลังบำรุง การขนส่ง อพยพ และบริหารจัดการผู้เสียชีวิต

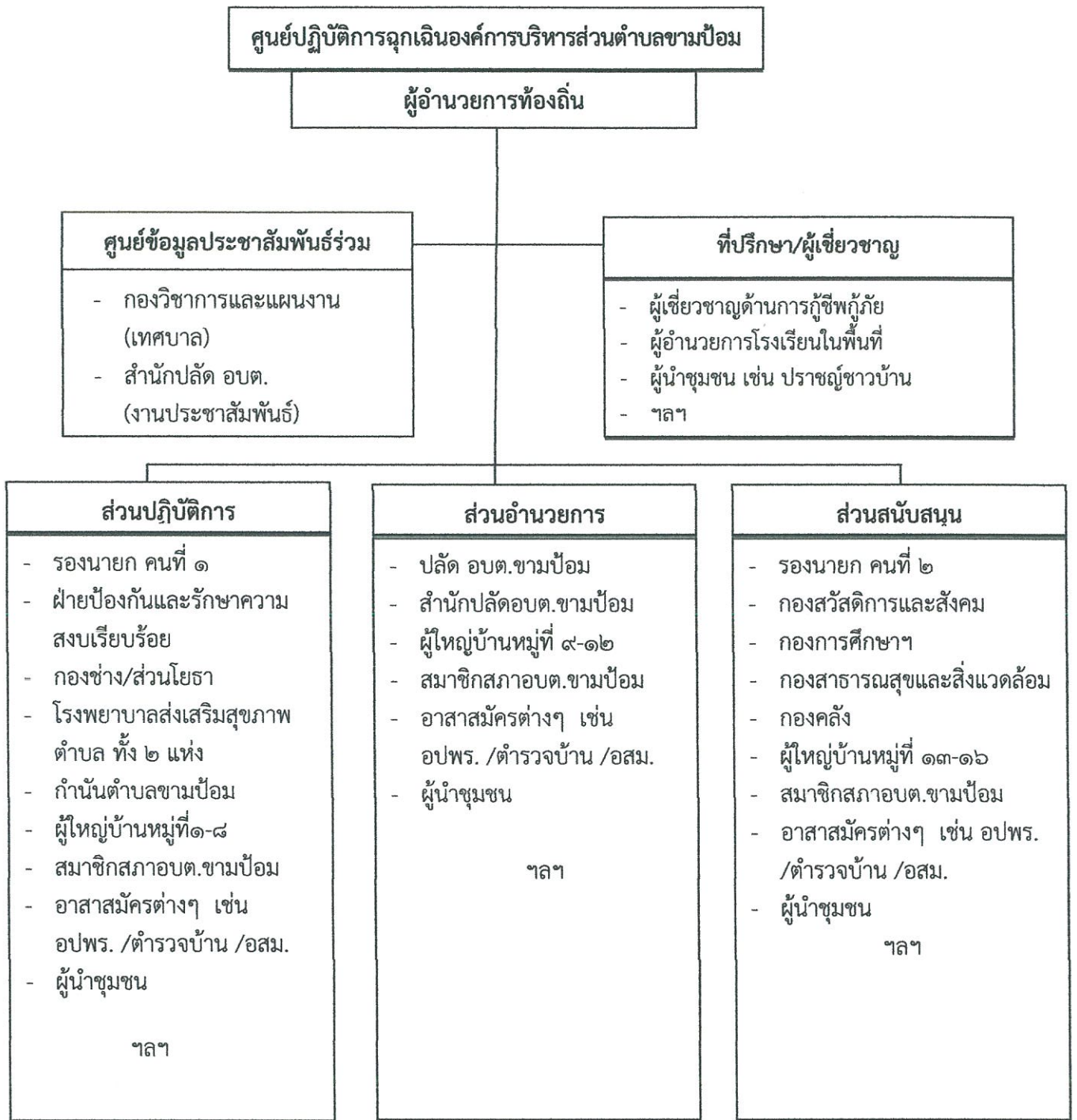
(3.2.4) ส่วนอำนาจการ มีหน้าที่ ติดตามสถานการณ์ วิเคราะห์แนวโน้มสถานการณ์ แจ้งเตือนภัย รวบรวม ประสานข้อมูล และประเมินความต้องการและความจำเป็นในการสนับสนุนทรัพยากร ในภาวะฉุกเฉิน รวมถึงจัดเตรียมเอกสารและวางแผนเผชิญเหตุโดยใช้ข้อมูลที่ได้รับจากส่วนปฏิบัติการเป็นฐานดำเนินการ พร้อมทั้งให้การสนับสนุนสถานที่ปฏิบัติงานแก่กองอำนาจการป้องกันและบรรเทาสาธารณภัยองค์การบริหารส่วนตำบลขามป้อม/ศูนย์ปฏิบัติการฉุกเฉิน องค์การบริหารส่วนตำบลขามป้อม ฯลฯ

(3.2.5) ส่วนสนับสนุน มีหน้าที่ ดังนี้

(5.1) ตอบสนองการร้องขอรับการสนับสนุนในทุกๆ ด้านที่จำเป็น เพื่อให้การจัดการในภาวะฉุกเฉินดำเนินไปอย่างมีประสิทธิภาพและประสิทธิผล ได้แก่ สงเคราะห์ช่วยเหลือผู้ประสบภัย สาธารณูปโภค สาธารณูปการ บริการสังคม พลังงาน บริหารจัดการศูนย์พักพิงชั่วคราว ฟื้นฟูพื้นที่ประสบภัย ฟื้นฟูทรัพยากรธรรมชาติและสิ่งแวดล้อม การฟื้นฟู และงานชุมชน

(5.2) ตอบสนองการร้องขอรับการสนับสนุนในด้านงบประมาณ การเงิน และการบัญชี และการรับบริจาค ฯลฯ

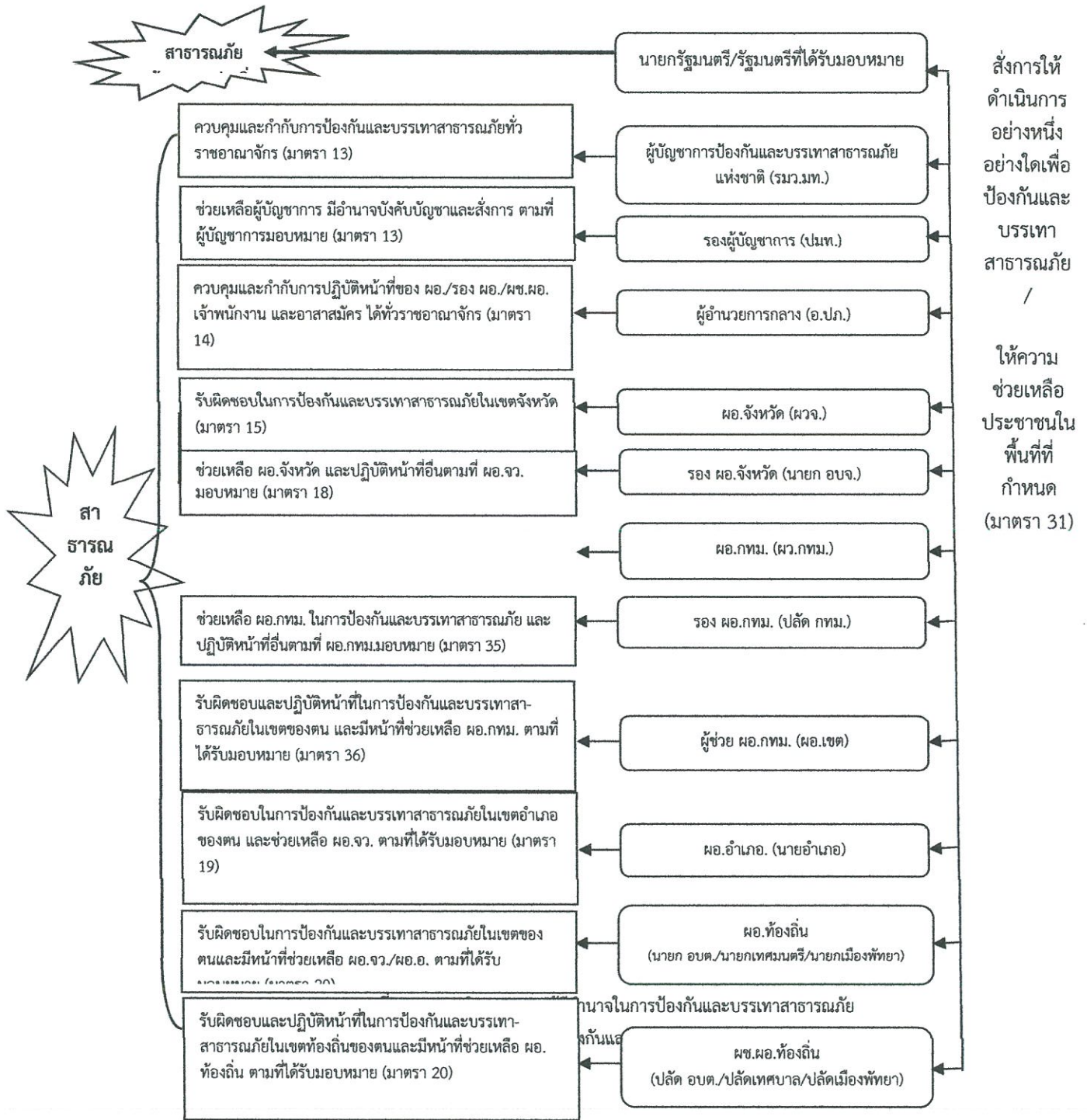
ทั้งนี้ การจัดบุคลากรประจำศูนย์ปฏิบัติการฉุกเฉินท้องถิ่นรายละเอียดตาม แผนภาพที่ 5-2 : (ตัวอย่าง) การจัดบุคลากรประจำศูนย์ปฏิบัติการฉุกเฉินท้องถิ่น



แผนภาพที่ 5-2 : การจัดบุคลากรประจำศูนย์ปฏิบัติการฉุกเฉินท้องถิ่น

หมายเหตุ : การจัดบุคลากรประจำศูนย์ปฏิบัติการฉุกเฉินท้องถิ่นปรับได้ตามความเหมาะสม ขึ้นอยู่กับสถานการณ์และความรุนแรงของสาธารณภัย และตามที่ผู้อำนวยการท้องถิ่นเห็นสมควร เพื่อประโยชน์ในการบริหารจัดการสาธารณภัยในพื้นที่

(3.3) ผู้มีอำนาจหน้าที่ในการป้องกันและบรรเทาสาธารณภัย และผู้ที่เกี่ยวข้องอย่างเป็นทางการเป็นเอกภาพ และชัดเจนแต่ละระดับ ตั้งแต่ระดับประเทศ ระดับจังหวัด อำเภอ และระดับท้องถิ่น (ตามแผนภาพที่ 5-3)



(4) แนวทางปฏิบัติในการประกาศเขตพื้นที่ประสบสาธารณภัยและการประกาศเขตให้การช่วยเหลือผู้ประสบภัยตามระเบียบกระทรวงการคลังฯ

(4.1) การประกาศเขตพื้นที่ประสบสาธารณภัย

กรณีเกิดสาธารณภัยตามนิยามของมาตรา 4 แห่งพระราชบัญญัติป้องกันและบรรเทาสาธารณภัย พ.ศ. 2550 ซึ่งปรากฏชัดเป็นที่ทราบโดยทั่วไปในเขตพื้นที่นั้น ให้มีการประกาศเขตพื้นที่ประสบสาธารณภัยทันที หรือในกรณีเพื่อประโยชน์ต่อการจัดการสาธารณภัยในเขตพื้นที่ดังกล่าวตามข้อเท็จจริงที่ปรากฏ และใช้เป็นหลักฐานยืนยันถึงข้อเท็จจริงเกี่ยวกับสาธารณภัยที่เกิดขึ้น เพื่อให้ส่วนราชการ หน่วยงาน องค์กรปกครองส่วนท้องถิ่น และภาคเอกชน

สามารถดำเนินการให้ความช่วยเหลือผู้ประสบภัยได้ตามระเบียบกฎหมาย ที่เกี่ยวข้องก็สามารถออกประกาศเขตพื้นที่ประสบสาธารณภัยได้ โดยมีแนวทางการปฏิบัติ ดังนี้

(4.1.1) เมื่อเกิดเหตุสาธารณภัยในพื้นที่ใดให้กองอำนาจการป้องกันและบรรเทาสาธารณภัยอำเภอ และหรือกองอำนาจการป้องกันและบรรเทาสาธารณภัยเทศบาล/องค์การบริหารส่วนตำบล ตรวจสอบข้อเท็จจริงและรายงานสถานการณ์สาธารณภัยที่เกิดขึ้น ให้กองอำนาจการป้องกันและบรรเทาสาธารณภัยจังหวัด.... ทราบ เพื่อเป็นข้อมูลประกอบการตัดสินใจประกาศเขตพื้นที่ประสบภัย

(4.1.2) เมื่อเกิดสาธารณภัยขึ้นและส่งผลกระทบต่อสาธารณชน และก่อให้เกิดอันตรายต่อชีวิต ร่างกาย หรือก่อให้เกิดความเสียหายแก่ทรัพย์สินของประชาชน ในพื้นที่ ให้ผู้อำนาจการจังหวัดประกาศเขตพื้นที่ประสบภัยสาธารณภัยตามดุลพินิจ โดยมีแนวทางการประกาศ ดังนี้

- (1) ระบุประเภทสาธารณภัย
- (2) สาเหตุการเกิดสาธารณภัย
- (3) ช่วงเวลา ที่เกิดสาธารณภัย
- (4) พื้นที่ที่เกิดสาธารณภัย
- (5) ผลกระทบต่อสาธารณชนและก่อให้เกิดอันตรายต่อชีวิต ร่างกาย หรือก่อให้เกิดความเสียหายแก่ทรัพย์สินของประชาชน

เพื่อประโยชน์ในการจัดการสาธารณภัยในเขตพื้นที่ กำหนดให้มีการออกประกาศเขตพื้นที่ประสบสาธารณภัยได้ตามดุลพินิจ เพื่อให้ส่วนราชการ หน่วยงาน องค์กรปกครองส่วนท้องถิ่น ภาคเอกชน สามารถให้ความช่วยเหลือผู้ประสบภัยได้ตามระเบียบกฎหมายที่เกี่ยวข้อง

ระดับ	การจัดการ	ผู้ออกประกาศเขตพื้นที่ประสบสาธารณภัย
1	สาธารณภัยขนาดเล็ก	ผู้อำนาจการจังหวัด / ผู้อำนาจการกรุงเทพมหานคร
2	สาธารณภัยขนาดกลาง	ผู้อำนาจการจังหวัด / ผู้อำนาจการกรุงเทพมหานคร
3	สาธารณภัยขนาดใหญ่	ผู้บัญชาการป้องกันและบรรเทาสาธารณภัยแห่งชาติ
4	สาธารณภัยร้ายแรงอย่างยิ่ง	นายกรัฐมนตรี หรือรองนายกรัฐมนตรีซึ่งนายกรัฐมนตรีมอบหมาย

ทั้งนี้ ผู้ประสบภัยอาจขอให้มีหนังสือรับรองพื้นที่ประสบภัย ทั้งที่เป็นบุคคล และนิติบุคคลได้ โดยให้กรมป้องกันและบรรเทาสาธารณภัย กำหนดรูปแบบ แนวทางปฏิบัติในการประกาศเขตพื้นที่ประสบสาธารณภัย และหนังสือรับรองผู้ประสบภัยประเภทบุคคลธรรมดาและนิติบุคคลตามมาตรา 30 แห่งพระราชบัญญัติป้องกันและบรรเทาสาธารณภัย พ.ศ. 2550

(4.2) การประกาศเขตการให้ความช่วยเหลือผู้ประสบภัยพิบัติกรณีฉุกเฉิน

ตามระเบียบกระทรวงการคลัง ว่าด้วยเงินทดรองราชการเพื่อช่วยเหลือผู้ประสบภัยพิบัติกรณีฉุกเฉิน มีวัตถุประสงค์เพื่อให้ส่วนราชการนำเงินทดรองราชการมาใช้จ่ายในการให้ความช่วยเหลือหรือสนับสนุนการให้ความช่วยเหลือผู้ประสบภัยพิบัติเป็นกรณีเร่งด่วนตามความจำเป็นและเหมาะสม เมื่อเกิดภัยพิบัติกรณีฉุกเฉินขึ้นในท้องที่หนึ่งท้องที่ใด โดยมุ่งหมายที่จะบรรเทาความเดือดร้อนเฉพาะหน้าของผู้ประสบภัยพิบัติ แต่มิได้มุ่งหมายที่จะชดเชยความเสียหายให้แก่ผู้ใด ซึ่งการให้ความช่วยเหลือผู้ประสบภัยพิบัติให้ถือปฏิบัติตามระเบียบและหลักเกณฑ์ที่กระทรวงการคลังกำหนด

เมื่อภัยพิบัติกรณีฉุกเฉินเกิดขึ้นในท้องที่ใด ให้ผู้มีอำนาจดำเนินการประกาศให้ท้องที่นั้นเป็นเขตการให้ความช่วยเหลือผู้ประสบภัยพิบัติกรณีฉุกเฉิน ดังนี้

พื้นที่	ผู้มีอำนาจ
กรุงเทพมหานคร	อธิบดีกรมป้องกันและบรรเทาสาธารณภัย
จังหวัด	ผู้ว่าราชการจังหวัดร่วมกับคณะกรรมการให้ความช่วยเหลือผู้ประสบภัยพิบัติจังหวัด (ก.ช.ภ.จ.) หากไม่สามารถประชุม ก.ช.ภ.จ. ได้ทันท่วงที และผู้ว่าราชการจังหวัดเห็นว่าความเสียหายดังกล่าวเป็นไปตามหลักเกณฑ์ที่กระทรวงการคลังกำหนด ก็ให้มีอำนาจพิจารณาประกาศเขตการให้ความช่วยเหลือผู้ประสบภัยพิบัติกรณีฉุกเฉินไปก่อนได้โดยไม่ต้องขอความเห็นชอบจาก ก.ช.ภ.จ.

การประกาศเขตการให้ความช่วยเหลือผู้ประสบภัยพิบัติกรณีฉุกเฉินต้องกำหนดพื้นที่และระยะเวลาของการให้ความช่วยเหลือผู้ประสบภัยพิบัตินั้นด้วย ทั้งนี้ ให้เป็นไปตามหลักเกณฑ์ วิธีการ และเงื่อนไขที่กรมป้องกันและบรรเทาสาธารณภัยกำหนด โดยความเห็นชอบของกระทรวงการคลัง

(5) แนวทางปฏิบัติในการตัดสินใจระดับการจัดการสาธารณภัย

ให้ผู้บัญชาการหรือผู้อำนวยการใช้เกณฑ์หรือเงื่อนไขดังต่อไปนี้ ประกอบการพิจารณาจัดการระดับการจัดการสาธารณภัย ดังนี้

เกณฑ์/เงื่อนไข	ข้อมูลที่ใช้ระบุเงื่อนไข
(1) พื้นที่	พื้นที่ใช้สอยในลักษณะต่าง ๆ ที่ได้รับผลกระทบ และความเสียหาย (1.1) พื้นที่ทางการเกษตรและปศุสัตว์ (1.2) พื้นที่ธุรกิจ อุตสาหกรรม และการประกอบการ (1.3) พื้นที่อยู่อาศัย (จำนวนหลังคาเรือน) (1.4) พื้นที่ทางธรรมชาติ
(2) ประชากร	จำนวนและลักษณะของประชากรในพื้นที่ที่ได้รับผลกระทบ (2.1) จำนวนผู้ได้รับผลกระทบ (2.2) จำนวนผู้อพยพ (2.3) จำนวนผู้ได้รับบาดเจ็บและเสียชีวิต
(3) ความซับซ้อน	ความยากง่าย สถานการณ์แทรกซ้อน และเงื่อนไขทางเทคนิคของสถานการณ์ (3.1) ความรุนแรงของภัย ความเฉพาเจาะจงทางเทคนิคของภัย การเกิดภัยต่อเนื่อง (3.2) ความเสียหายที่เกิดขึ้นหรือส่งผลกระทบต่อสาธารณูปโภคพื้นฐาน สถานที่สำคัญ และเส้นทางให้การให้ความช่วยเหลือ (3.3) การคาดการณ์การขยายตัวของภัย พื้นที่ที่จะเสียหายต่อไป ระยะเวลาที่การดำเนินกิจกรรมปกติที่ต้องหยุดชะงัก ระยะเวลาที่ต้องใช้ในการตอบสนองต่อสถานการณ์ และระยะเวลาที่ต้องช่วยฟื้นฟูเบื้องต้น
(4) ศักยภาพด้านทรัพยากร	ความสามารถในการปฏิบัติงานจากทรัพยากร (4.1) กำลังคน ทั้งของหน่วยงานหลักและหน่วยงานสนับสนุน พร้อมทั้งอาสาสมัครหน่วยต่าง ๆ (4.2) เครื่องมือ อุปกรณ์ ยานพาหนะ และอุปกรณ์พิเศษต่าง ๆ ที่ต้องใช้ตามแต่ลักษณะทางเทคนิคของภัย (4.3) ปัจจัยยังชีพสำหรับแจกจ่ายแก่ผู้ได้รับผลกระทบของหน่วยงานหลัก และจากการสนับสนุนจากภาคีหลัก (4.4) แหล่งที่มาและจำนวนเงินงบประมาณจากหน่วยงานในพื้นที่

เกณฑ์/เงื่อนไข	ข้อมูลที่ใช้ระบุเงื่อนไข
(5) การพิจารณาตัดสินใจของผู้บัญชาการ/ผู้อำนวยการ	<p>ดูข้อยกเว้นจากการประเมินสถานการณ์จากเงื่อนไขต่าง ๆ</p> <p>(5.1) ขอบเขตการปกครอง</p> <p>(5.2) การประเมินศักยภาพในการจัดการสาธารณสุข</p>

ทั้งนี้ ให้ใช้เกณฑ์เงื่อนไขทางด้านพื้นที่/ประชากร/ความซับซ้อน/ศักยภาพด้านทรัพยากร และพิจารณาญาณหรือดูข้อยกเว้นของผู้บัญชาการอย่างใดอย่างหนึ่ง หรือหลายอย่างประกอบกันเป็นเกณฑ์ในการนำเสนอเพื่อยกระดับการจัดการสาธารณสุข

(6) แนวทางการปฏิบัติในการอพยพ

เมื่อเกิดหรือคาดว่าจะเกิดสาธารณสุขขึ้นในพื้นที่ใด และการอาศัยอยู่ในเขตพื้นที่นั้นจะเป็นอันตราย ให้ผู้มีอำนาจตามมาตรา 28 แห่งพระราชบัญญัติป้องกันและบรรเทาสาธารณภัย พ.ศ. 2550 มีอำนาจสั่งอพยพผู้ซึ่งอยู่ในพื้นที่นั้น ออกไปจากพื้นที่อย่างเป็นระเบียบ ทั้งนี้ ให้ดำเนินการอพยพก่อนเกิดสาธารณสุข และจัดให้มีกำลังเจ้าหน้าที่เข้ารักษาความสงบเรียบร้อย เพื่อป้องกันทรัพย์สินของประชาชน โดยให้ผู้นำชุมชนและหน่วยงานปฏิบัติตามขั้นตอนดังนี้

(6.1) การอพยพเคลื่อนย้าย

(6.1.1) การตัดสินใจอพยพ

(1) ในเขต องค์การบริหารส่วนตำบลขามป้อม กำหนดให้นายกองการบริหารส่วนตำบลขามป้อม ในฐานะผู้อำนวยการท้องถิ่น หรือผู้ได้รับมอบหมายเป็นผู้ตัดสินใจและควบคุมการอพยพประชาชนออกจากพื้นที่ประสบภัย โดยมีปลัดองค์การบริหารส่วนตำบลขามป้อม ในฐานะผู้ช่วยผู้อำนวยการท้องถิ่นเป็นผู้ช่วย

(2) ในเขตพื้นที่หมู่บ้าน กำหนดให้ผู้ใหญ่บ้านแต่ละหมู่บ้านเป็นผู้ตัดสินใจและควบคุมการอพยพประชาชนออกจากพื้นที่ประสบภัย โดยมีผู้ช่วยผู้ใหญ่บ้านและสมาชิกสภาองค์การบริหารส่วนตำบลขามป้อม เป็นผู้ช่วย ทุกขั้นตอนการปฏิบัติต้องประสานการปฏิบัติและรายงานสถานการณ์ไปยังนายกองค์การบริหารส่วนตำบลขามป้อม ในฐานะผู้อำนวยการท้องถิ่น เบอร์โทรศัพท์ 081-2604483

(6.1.2) เมื่อได้รับข้อมูลข่าวสารแจ้งเตือน ให้แจ้งประชาชนต้องเตรียมตัวไว้ให้พร้อมสำหรับการอพยพ โดยจัดเตรียมกระเป๋าที่มีของมีค่า เงินสด เอกสารสำคัญ ของใช้จำเป็นส่วนตัว ยารักษาโรค อาหาร น้ำดื่ม เท่าที่จำเป็น รวมทั้งดูแลสุขภาพจิตใจในครอบครัวให้อยู่ในความสงบ ก่อนออกจากบ้านเรือนต้องปิดบ้านเรือนให้มิดชิดที่สุดเท่าที่จะทำได้ และเดินทางไปรวมกัน ณ จุดนัดหมายประจำชุมชนโดยเร็ว

(6.1.3) หน่วยอพยพ ต้องศึกษาเส้นทางที่จะเข้าสู่พื้นที่เป้าหมาย และตรวจสอบสภาพของยานพาหนะสำหรับการอพยพให้พร้อมปฏิบัติหน้าที่อยู่ตลอดเวลา รวมทั้งติดต่อประสานงานกับผู้นำชุมชนหรือผู้นำหมู่บ้านทุกระยะ ประชาสัมพันธ์ให้คำแนะนำในขั้นตอนการอพยพต่อผู้อพยพ

(6.1.4) จัดลำดับความสำคัญของผู้อพยพ โดยแบ่งกลุ่มผู้อพยพที่ต้องได้รับการดูแลเป็นพิเศษ (กลุ่มเปราะบาง) เช่น กลุ่มผู้ป่วยทุพพลภาพ คนพิการ คนชรา เด็ก สตรี ควรได้รับการพิจารณาให้อพยพไปก่อน เป็นต้น กรณีเด็ก บิดาและมารดาควรอพยพไปด้วยกันทั้งครอบครัว และควรอพยพเป็นกลุ่ม

(6.1.5) จัดให้มีสถานที่ปลอดภัยและที่พักพิงชั่วคราวแก่ผู้อพยพและเจ้าหน้าที่ โดยจัดระเบียบพื้นที่พักพิงให้เหมาะสมเป็นสัดส่วนและมีระบบสุขาภิบาล โดยให้ สำนักปลัด องค์การบริหารส่วนตำบลขามป้อม เป็นหน่วยงานรับผิดชอบหลัก

(6.1.6) การบริหารจัดการศูนย์พักพิงชั่วคราว และสนับสนุนกิจกรรมด้านสังคมสงเคราะห์เพื่อการฟื้นฟูด้านสังคมและจิตใจให้แก่ผู้ประสบภัย และผู้ประสบปัญหาทางสังคม โดยให้โดยให้กองสวัสดิการและสังคม เป็นหน่วยงานรับผิดชอบหลัก

(6.1.7) จัดระเบียบการจราจรชั่วคราวในพื้นที่ที่เกิดสาธารณสุขและพื้นที่ใกล้เคียง รวมทั้งจัดระเบียบการจราจรในพื้นที่พักพิงชั่วคราวเพื่อรองรับการอพยพ เพื่อเป็นการรักษาความปลอดภัยในชีวิต และทรัพย์สินของประชาชนและส่วนราชการ และสามารถดำเนินการอพยพเคลื่อนย้าย เป็นไปอย่างมีระบบ สามารถระงับ

การแตกตื่นเสียชีวิตของประชาชนไปสู่สถานที่ปลอดภัยได้อย่างมีประสิทธิภาพ โดยให้งานป้องกันและบรรเทาสาธารณภัย สำนักปลัด เป็นหน่วยงานรับผิดชอบหลัก

(6.1.8) ให้ความช่วยเหลือผู้อพยพในการขนย้ายทรัพย์สินของใช้ในพื้นที่ที่เกิดสาธารณภัย และพื้นที่ใกล้เคียงตามที่ได้รับการร้องขอ โดยให้กองช่าง เป็นหน่วยงานรับผิดชอบหลักหากไม่เพียงพอประสานหน่วยงานทหารในพื้นที่

(6.1.9) ให้มีการจัดทำทะเบียนเพื่อตรวจสอบจำนวนผู้อพยพและผู้ที่ยังติดค้างในพื้นที่ โดยให้กองการศึกษา ศาสนาและวัฒนธรรม เป็นหน่วยงานรับผิดชอบหลัก

(6.1.10) จัดให้มีการบริการด้านการแพทย์และสาธารณสุขในพื้นที่อพยพ โดยให้ รพ.สต. และโรงพยาบาลในเขตพื้นที่ ร่วมกันดำเนินการ

(6.1.11) จัดให้มีระบบการรักษาความสงบเรียบร้อยของพื้นที่รองรับการอพยพ โดยจัดกำลังเจ้าหน้าที่ตำรวจและอาสาสมัครตามความเหมาะสม

(6.1.12) จัดให้มีเจ้าหน้าที่ประสานงานกับเจ้าหน้าที่ตำรวจในพื้นที่เพื่อจัดกำลังดูแลบ้านเรือนและทรัพย์สินของผู้อพยพเป็นระยะๆ หากกำลังเจ้าหน้าที่ตำรวจไม่เพียงพอ ให้ใช้กำลังสนับสนุนจากอาสาสมัครป้องกันภัยฝ่ายพลเรือน (อปพร.) หรือจัดหาอาสาสมัครจากประชาชน แต่หากสถานการณ์ล่อแหลมเสี่ยงต่อการสูญเสียชีวิตห้ามเจ้าหน้าที่/อาสาสมัครออกปฏิบัติหน้าที่ในพื้นที่เสี่ยงโดยเด็ดขาดจนกว่าสถานการณ์จะบรรเทาความรุนแรงลง และสามารถเข้าไปตรวจในพื้นที่ได้ โดยไม่มีความเสี่ยง พร้อมทั้งให้มีการประชาสัมพันธ์ให้ผู้อพยพทราบสถานการณ์อย่างต่อเนื่องและทั่วถึง

(6.1.13) จัดหาพื้นที่รองรับสำหรับการอพยพสัตว์เลี้ยง โดยขอให้สำนักงานปศุสัตว์อำเภอร่วมกับกองส่งเสริมการเกษตร ดำเนินการสำรวจ จัดทำบัญชี ประชาชนผู้เลี้ยงสัตว์ และผู้ประกอบการ รวมทั้ง จัดเตรียมยานพาหนะ เครื่องจักรกล สำหรับใช้ในการอพยพ หากไม่เพียงพอให้ประสานงานหน่วยงานที่มีเครื่องจักรกลยานพาหนะ

(6.2) การยกเลิกสถานการณ์

(6.2.1) ให้ติดตามความเคลื่อนไหวของสถานการณ์สาธารณภัยอย่างใกล้ชิดและต่อเนื่อง พร้อมทั้งตรวจสอบข้อมูลจากทุกแหล่งจนแน่ใจ และมีการยืนยันความชัดเจนว่าสถานการณ์คลี่คลายกลับ ภาวะปกติแล้ว ให้ผู้อำนวยการท้องถิ่นรายงานข้อมูลให้ผู้อำนวยการอำเภอทราบ เพื่อประกาศยุติสถานการณ์สาธารณภัยในพื้นที่ และประชาสัมพันธ์ให้ประชาชนทราบถึงสถานการณ์เป็นระยะๆ เพื่อป้องกันความสับสน พร้อมทั้ง ให้มีการยืนยันความชัดเจนถึงการยกเลิกสถานการณ์ และแจ้งให้ผู้อพยพเตรียมพร้อมในการอพยพกลับสู่พื้นที่อยู่อาศัยต่อไป

(6.2.2) เมื่อได้รับการยืนยันอย่างชัดเจนจากผู้อำนวยการท้องถิ่น ผู้อำนวยการอำเภอ ตามลำดับ หรือผู้ที่ได้รับมอบหมายให้ประกาศยุติสถานการณ์ว่าสาธารณภัยได้สิ้นสุดลงแล้ว ให้แจ้งข้อมูลดังกล่าวให้ผู้อพยพทราบเพื่อเตรียมพร้อมในการอพยพกลับสู่ที่ตั้งต่อไป

(6.2.3) เมื่อยกเลิกหรือปิดศูนย์ปฏิบัติการฉุกเฉินของ องค์การบริหารส่วนตำบลขามป้อม ให้ส่งมอบภารกิจที่ต้องดำเนินการต่อให้หน่วยงานที่รับผิดชอบตามภารกิจของหน่วยงานนั้นต่อไป เพื่อความต่อเนื่องในการปฏิบัติงาน

(6.3) การอพยพกลับ

เมื่อประชาชนได้รับแจ้งข่าวการยกเลิกสถานการณ์สาธารณภัยอย่างชัดเจนให้ผู้นำชุมชน หรือผู้นำกลุ่มอพยพรีบแจ้งผู้อพยพเพื่อเตรียมความพร้อมสำหรับการอพยพกลับและรอรับการแจ้งจุดอพยพกลับ โดยการจัดระเบียบและลำดับก่อนหลังของการอพยพกลับอย่างเป็นระบบไปสู่พื้นที่อยู่อาศัยเดิม พร้อมทั้งประสานงานกับเจ้าหน้าที่ที่รับผิดชอบควบคุมดูแลการอพยพกลับ

(6.4) การอพยพส่วนราชการ และองค์กรปกครองส่วนท้องถิ่น

ให้ศูนย์ปฏิบัติการฉุกเฉิน องค์การบริหารส่วนตำบลขามป้อม แบ่งประเภทของส่วนราชการและองค์กรปกครองส่วนท้องถิ่นที่จะอพยพมาอยู่ในพื้นที่ปลอดภัยตามลำดับและความจำเป็นเร่งด่วน พร้อมทั้งกำหนด

พื้นที่รองรับการอพยพส่วนราชการ ครอบครัวยุทธสหาย และองค์กรปกครองส่วนท้องถิ่นไว้ล่วงหน้า โดยการดำเนินการอพยพให้เป็นไปตามแผนอพยพส่วนราชการ เพื่อให้สามารถบริการประชาชนได้ตามปกติ

กลยุทธ์ที่ 2 พัฒนาระบบและเครื่องมือสนับสนุนการเผชิญเหตุ

1) แนวทางปฏิบัติในการสื่อสารและโทรคมนาคม

(1) การเตรียมความพร้อมด้านการสื่อสารและโทรคมนาคม

การเตรียมความพร้อมด้านระบบและเครื่องมือสื่อสาร องค์การบริหารส่วนตำบลขามป้อม มอบหมายให้ จำเอกสุดี ชิลวงษ์ เป็นผู้กำกับดูแลและใช้งานความถี่วิทยุ.....เพื่อใช้เป็นความถี่วิทยุกลาง สำหรับติดต่อประสานงานระหว่างหน่วยงานของส่วนราชการ รัฐวิสาหกิจ และภาคเอกชน สำหรับการประสานงานด้านการป้องกันและบรรเทาสาธารณภัย ตลอดจนกิจการอื่นๆ ในภาวะปกติ และในภาวะไม่ปกติ โดยกำหนดให้หัวหน้าสำนักปลัด เป็นผู้ควบคุมดูแลการใช้งานภายใน องค์การบริหารส่วนตำบลขามป้อม

(2) การปฏิบัติงานด้านสื่อสารและโทรคมนาคมกรณีเกิดเหตุฉุกเฉิน

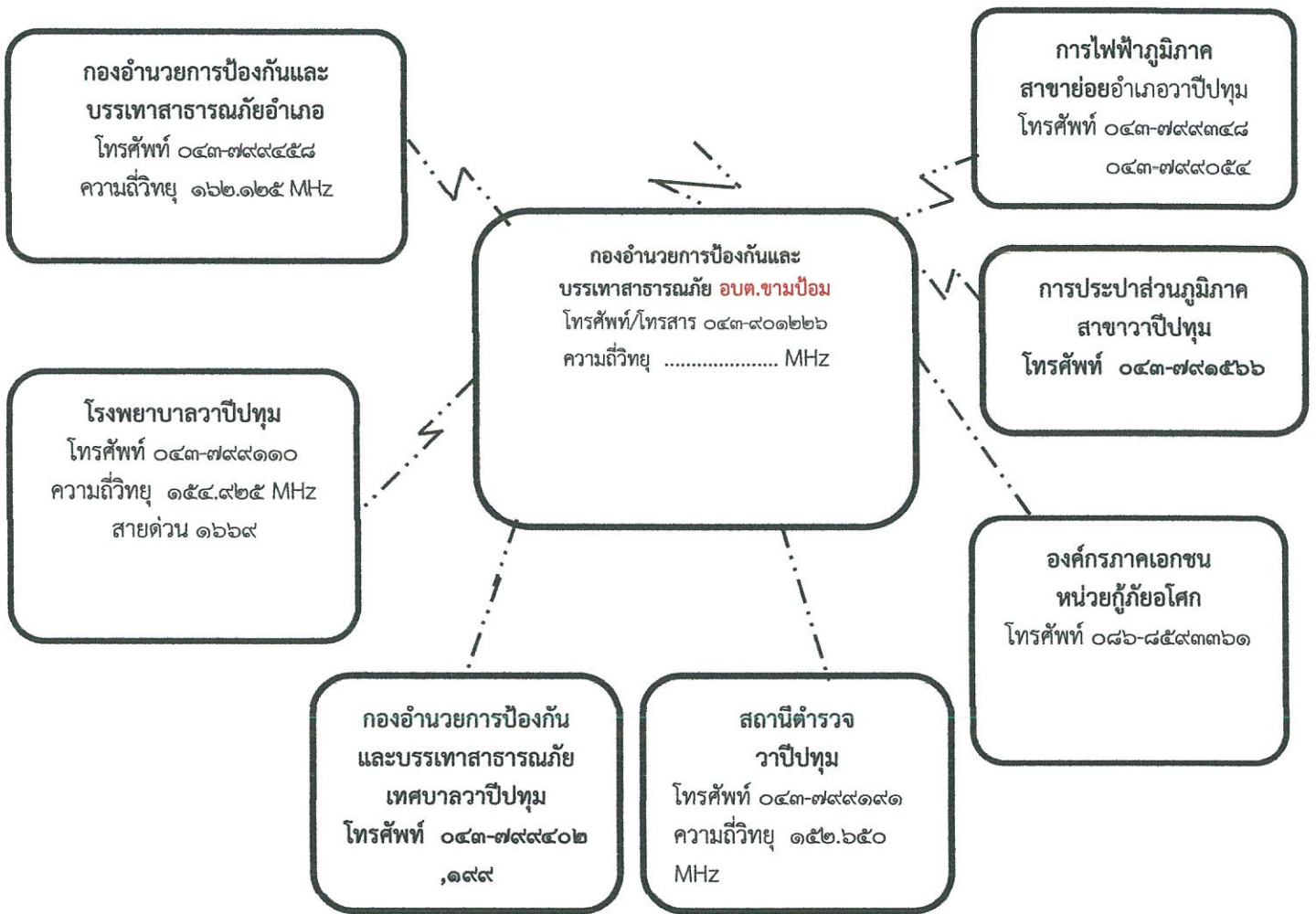
(2.1) จัดตั้งศูนย์สื่อสารและจัดให้มีระบบสื่อสารหลัก ระบบสื่อสารรอง และระบบสื่อสารอื่นๆ ที่จำเป็น ให้ใช้งานได้ตลอด 24 ชั่วโมง ให้สามารถเชื่อมโยงระบบสื่อสารดังกล่าวกับหน่วยงานอื่นได้ตามปกติโดยเร็วอย่างทั่วถึงทุกพื้นที่

(2.2) ใช้โครงข่ายสื่อสารทางโทรศัพท์ โทรสาร และวิทยุสื่อสารเป็นหน่วยงานหลัก

◆ หน่วยงานหลักที่วางระบบสื่อสารในภาวะฉุกเฉิน ได้แก่ องค์การบริหารส่วนตำบลขามป้อม หมายเลขโทรศัพท์ 043-750735 มือถือ 091-8314550

◆ หน่วยงานสนับสนุน ได้แก่ เทศบาลตำบลวาปีปทุม หมายเลขโทรศัพท์ 043-799042 ,199

ลำดับ ที่	ชื่อหน่วยงาน	นามเรียก ขาน	ความถี่ วิทยุ	โทรศัพท์	โทรสาร	หมายเหตุ
๑	นายก อบต. ขามป้อม			๐๘๑-๒๖๐๔๔๘๓	๐๔๓-๗๕๐๗๓๕	
๒	รองนายก อบต. ขามป้อม			๐๖๕-๓๒๘๖๐๔๔	๐๔๓-๗๕๐๗๓๕	
๓	นายอำเภอ				๐๔๓-๗๙๙๔๕๘	
๔	ปลัดอำเภอหัวหน้ากลุ่ม งานบริหารงานปกครอง			๐๔๓-๗๙๙๔๕๘	๐๔๓-๗๙๙๔๕๘	
๕	ปลัดอำเภอหัวหน้าฝ่าย อำนวยความสะดวกเป็นธรรม			๐๔๓-๗๙๙๔๕๘	๐๔๓-๗๙๙๔๕๘	
๖	ปลัดอำเภอหัวหน้าฝ่าย ทะเบียนและบัตร			๐๔๓-๗๙๙๔๕๘	๐๔๓-๗๙๙๔๕๘	
๗	ปลัดอำเภอหัวหน้าฝ่าย ความมั่นคง			๐๘๗-๒๓๗๔๒๙๓	๐๔๓-๗๙๙๔๕๘	
๘	นายกเทศมนตรีตำบล หนองแสง			๐๔๓-๗๙๙๔๐๒	๐๔๓-๗๙๙๔๐๒	
๙	นายก อบต.เสื่อไกก			๐๔๓-๗๓๑๑๓๑	๐๔๓-๗๓๑๑๓๑	
๑๐	ท้องถิ่นอำเภอ			๐๘๖-๖๔๓๒๐๙๐		
๑๑	สถานีตำรวจภูธร			๐๔๓-๗๙๙๑๙๑	๐๔๓-๗๙๙๑๙๓	
๑๒	โรงพยาบาลส่งเสริม สุขภาพตำบลบ้านหนอง แวง			๐๘๙-๖๒๓๓๑๔๔		
๑๓	สาธารณสุขอำเภอ			๐๔๓-๗๙๙๓๔๔	๐๔๓-๗๙๙๓๔๔	
๑๔	พัฒนาชุมชนอำเภอ			๐๘๙-๙๔๔๔๑๙๐		
๑๕	เกษตรอำเภอ			๐๘๙-๘๖๑๙๑๘๐		
๑๖	ปศุสัตว์อำเภอ			๐๘๖-๒๓๙๕๕๗๙	๐๘๑-๙๖๔๔๕๑๔	
๑๗	สำนักงานการไฟฟ้า ภูมิภาคอำเภอวาปีปทุม			๐๔๓-๗๙๙๓๔๘	๐๔๓๗๙๙๐๕๔	
๑๘	การประปาภูมิภาคอำเภอ วาปีปทุม			๐๔๓-๗๙๑๕๖๖	๐๔๓-๗๙๑๕๖๖	
๑๙	มูลนิธิ/องค์การสาธารณ กุศล			๐๘๖-๘๕๙๓๓๖๑		



แผนภาพที่ 5-4 : ผังสื่อสารในการป้องกันและบรรเทาสาธารณภัยขององค์การบริหารส่วนตำบลชามป้อม

2) แนวทางปฏิบัติในการเผยแพร่ประชาสัมพันธ์ข้อมูลข่าวสารในภาวะฉุกเฉิน

ให้ฝ่ายประชาสัมพันธ์ของ องค์การบริหารส่วนตำบลชามป้อม เป็นหน่วยงานหลัก ดำเนินการ ดังนี้

(2.1) เผยแพร่ข่าวสารที่คาดว่าจะเกิดหรือเกิดสาธารณภัยให้ส่วนราชการและประชาชนได้รับรู้และเข้าใจสถานการณ์ (Situation Awareness) ในทุกระยะการจัดการภัย โดยผ่านช่องทางการสื่อสารที่กำหนดไว้ เช่น โทรศัพท์มือถือ หอกระจายข่าว สื่อสังคมออนไลน์ ฯลฯ เพื่อให้ประชาชนเข้าถึงข้อมูลที่ถูกต้อง รวดเร็ว เป็นปัจจุบันและทันต่อเหตุการณ์ ซึ่งจะช่วยสร้างความเชื่อมั่น และลดความตื่นตระหนกที่เกิดจากการรับรู้ และความเข้าใจที่ไม่ถูกต้อง

(2.2) จัดตั้งศูนย์ข้อมูลประชาสัมพันธ์ร่วม (Join Information Center : JIC) ณ พื้นที่ที่เกิดเหตุ ซึ่งอยู่ภายใต้การกำกับ ดูแล ของศูนย์ข้อมูลประชาสัมพันธ์ร่วม เพื่อทำหน้าที่ประสานข้อมูลข่าวสารสาธารณะที่เกี่ยวข้องกับการดำเนินกิจกรรมการจัดการเหตุฉุกเฉินและเป็นศูนย์ที่อยู่ใกล้ชิดกับเหตุการณ์ สามารถเข้าถึงข้อมูลที่มีการเปลี่ยนแปลงได้ตลอดเวลา จึงเป็นศูนย์กลางของการติดต่อสำหรับสื่อข่าวสารทุกประเภทที่ได้รับ การกลั่นกรอง และรับรองข้อมูล เพื่อกระจายข้อมูลข่าวสารให้เกิดความถูกต้อง รวดเร็ว เป็นปัจจุบัน และต่อเนื่อง โดยให้เจ้าหน้าที่ข้อมูลข่าวสารสาธารณะควรต้องเข้ามาอยู่ร่วมกันในศูนย์ประสานข้อมูลร่วม

(2.3) ตรวจสอบยืนยันความถูกต้องของข้อมูลการเกิดภัยจากกำนัน ผู้ใหญ่บ้าน ผู้นำชุมชน อาสาสมัครแจ้งเตือนภัย กองอำนวยการป้องกันและบรรเทาสาธารณภัยระดับเหนือขึ้นไป รวมทั้งหน่วยงานที่เกี่ยวข้องก่อนแจ้งเตือนภัยผ่านช่องทางการสื่อสารทุกชนิด

(2.4) ดำเนินการแจ้งเตือนการเกิดภัยไปยังชุมชนพื้นที่ที่ประสบภัยและพื้นที่ข้างเคียง โดยสื่อ ข่ายการสื่อสาร เครื่องมืออุปกรณ์การเตือนภัยที่มีอยู่ของชุมชน เช่น วิทยุชุมชน หอกระจายข่าว หอเตือนภัย โทรโข่ง เป็นต้น

(2.5) ข้อมูลการแจ้งเตือนภัยนั้นต้องชัดเจน ทันเวลา ถูกต้อง และเข้าใจง่าย เป็นข้อมูลที่บอกถึงอันตรายที่กำลังเกิดขึ้นกับชีวิตและทรัพย์สิน อันได้แก่ ลักษณะ ขนาด จุดที่เกิดภัย รัศมีความเสี่ยงภัยตามพื้นที่การปกครอง ช่วงเวลา ระยะเวลา ภัยจะรุนแรงยิ่งขึ้นหรือไม่ และประชาชนต้องปฏิบัติอย่างไร หรือต้องมีการอพยพหรือไม่ รวมทั้งวิธีการแจ้งเหตุ หมายเลขโทรศัพท์ และการสื่อสารอื่นๆ โดยแจ้งเตือนภัยจนกว่าสถานการณ์ภัยจะสิ้นสุด

(2.6) ในกรณีเกิดไฟฟ้าดับ การสื่อสาร เครื่องมือ สัญญาณเตือนภัยไม่สามารถใช้ได้ ให้ใช้สัญลักษณ์การเตือนภัย เช่น ธง นกหวีด หรือการเตือนภัยอื่นที่ได้มีการซักซ้อมความเข้าใจกับประชาชนไว้แล้ว

3) แนวทางปฏิบัติในการบัญชาการเหตุการณ์ (Incident Command)

ให้นำหลักการของระบบการบัญชาการเหตุการณ์ (Incident Command System : ICS) มาประยุกต์ใช้เป็นเครื่องมือในการสั่งการ ควบคุม และประสาน ความร่วมมือของแต่ละหน่วยงานในการจัดการในภาวะฉุกเฉิน และเป็นระบบปฏิบัติการในการระดมทรัพยากรไปยังที่เกิดเหตุเพื่อให้สามารถปกป้องชีวิต ทรัพย์สิน และสิ่งแวดล้อม เป็นไปอย่างมีประสิทธิภาพ และบรรลุวัตถุประสงค์ โดยให้ทุกส่วนราชการ หน่วยงาน และภาคเอกชนใช้ระบบบัญชาการเหตุการณ์เป็นระบบมาตรฐานในการจัดการในภาวะฉุกเฉิน องค์การบริหารส่วนตำบลขามป้อมได้กำหนดแนวทางปฏิบัติโดยใช้หลักการบัญชาการเหตุการณ์ไว้ ดังนี้

(3.1) วัตถุประสงค์การบัญชาการเหตุการณ์

- (1) ความปลอดภัยทั้งผู้ประสบภัยและเจ้าหน้าที่ผู้ปฏิบัติงาน
- (2) ใช้ทรัพยากรในการปฏิบัติงานอย่างคุ้มค่า และมีประสิทธิภาพ
- (3) การจัดการสาธารณภัยมีประสิทธิภาพ

(3.2) การปฏิบัติเมื่อเกิดสาธารณภัย

(3.2.1) การรายงานตัวและทรัพยากรในการป้องกันและบรรเทาสาธารณภัย

ให้เจ้าหน้าที่เจ้าพนักงาน และอาสาสมัครต่างๆ ที่มาร่วมปฏิบัติงานเข้ารายงานตัวที่ศูนย์ปฏิบัติการฉุกเฉินท้องถิ่นในพื้นที่ที่เกิดภัย ก่อนรับมอบภารกิจและพื้นที่รับผิดชอบไปปฏิบัติ

(3.2.2) การเข้าควบคุมสถานการณ์ คำนึงถึงหลักการ ดังนี้

- (1) การปฏิบัติการระยะ 24 ชั่วโมงแรก เน้นการค้นหาผู้รอดชีวิต การรักษาพยาบาล ผู้บาดเจ็บ น้ำดื่ม อาหารปรุงสำเร็จ เสื้อผ้า ฯลฯ
- (2) การปฏิบัติการระยะ 24-48 ชั่วโมง (1-2 วัน) เน้นการค้นหาผู้รอดชีวิต และทรัพย์สิน สืบหาญาติ จัดตั้งศูนย์พักพิงชั่วคราว การรักษาพยาบาล การจัดการศพ อาหาร น้ำดื่ม ยารักษาโรค เครื่องครัว
- (3) การปฏิบัติการระยะ 48-72 ชั่วโมง (2-3 วัน) เน้นการค้นหาผู้รอดชีวิต การสืบหาญาติ การรักษาพยาบาล การจัดการศพ การสงเคราะห์เบื้องต้น เงินชดเชย การค้นหาทรัพย์สิน และข้อมูลการให้ความช่วยเหลือ ฯลฯ

(4) การปฏิบัติการค้นหาหลังระยะ 72 ชั่วโมงขึ้นไป (หลัง 3 วันขึ้นไป) ให้พิจารณาสนับสนุนการปฏิบัติการค้นหาในระยะ 1-3 วันแรก โดยเน้นการช่วยเหลือชีวิตคนก่อน ตามด้วยทรัพย์สิน พร้อมทั้งสนับสนุนการปฏิบัติงานให้ครอบคลุมและทั่วถึง ตลอดจนการสับเปลี่ยนกำลังพลเพื่อให้สามารถปฏิบัติงานได้อย่างต่อเนื่อง ฯลฯ

(3.2.3) การควบคุมสถานการณ์และการเผชิญเหตุ

องค์การบริหารส่วนตำบลขามป้อม ได้วางแผนการเผชิญเหตุสาธารณภัยที่เกิดขึ้นอย่างเป็นระบบ โดยกำหนดโครงสร้างองค์กร ข้อมูลการสนับสนุนการตัดสินใจ การควบคุม การสั่งการ และการใช้แนวทางปฏิบัติที่เหมาะสมเพื่อให้การจัดการในภาวะฉุกเฉินเป็นไปอย่างมีประสิทธิภาพ ดังนี้

(1) การรับแจ้งเหตุและการรายงาน

ให้ผู้รับผิดชอบจัดทำรายงานข้อเท็จจริงที่เกิดขึ้น ทั้งด้านสถานการณ์สาธารณภัย ด้านการปฏิบัติการระงับบรรเทาสาธารณภัย ด้านการให้ความช่วยเหลือ และด้านอื่นๆ ที่จำเป็น โดยคำนึงถึงความ

ถูกต้อง ชัดเจน รวดเร็ว โดยให้ชุมชน/หมู่บ้านสำรวจความเสียหายและความต้องการเบื้องต้นตามแบบรายงานเหตุด่วน สาธารณภัย แล้วรายงานต่อกองอำนาจการป้องกันและบรรเทาสาธารณภัย องค์การบริหารส่วนตำบลขามป้อม

(2) การประเมินสถานการณ์ในภาวะฉุกเฉิน มีขั้นตอนดังต่อไปนี้

(2.1) นำข้อมูลที่ได้ทั้งหมดมาวิเคราะห์สถานการณ์สาธารณภัยที่เกิดขึ้น

(2.2) กำหนดแนวทางปฏิบัติ เลือกทางที่ดีที่สุดและมีความเสี่ยงน้อยที่สุด

(2.3) มีการคาดการณ์เพิ่มเติมในเรื่องปัจจัยความเสี่ยงที่เพิ่มขึ้น การขอรับการ

สนับสนุนเพิ่มเติม

(2.4) การจัดการข้อมูล ให้หัวหน้าทีมเป็นผู้นำในการสอบถามสำรวจข้อมูลสถานที่ สิ่งที่เป็นอันตรายต่อกักภัย พร้อมทั้งบันทึกวัน เวลา ชื่อที่อยู่ผู้ให้ข้อมูล และรายงานข้อมูลให้ศูนย์ปฏิบัติการฉุกเฉิน องค์การบริหารส่วนตำบลขามป้อม ทราบ มีการบรรยายสรุปให้ลูกทีมทราบ กำหนดพื้นที่อันตราย พื้นที่ปฏิบัติการ พื้นที่ปลอดภัย รวมทั้งจัดระบบต่างๆ ได้แก่ แก๊ส ไฟฟ้า ประปา เป็นต้น ซึ่งเป็นอันตรายต่อกักภัย

(2.5) การสั่งการ ผู้สั่งการต้องเป็นคนเดียวที่สามารถชี้แจงการปฏิบัติได้ การสั่งการ ต้องชัดเจน ไม่คลุมเครือ มีความมั่นใจและเด็ดขาด หัวหน้าหน่วยหรือผู้ควบคุมชุดปฏิบัติการต้องรายงานตัวต่อผู้อยู่ใน เหตุการณ์ และต่อผู้บัญชาการเหตุการณ์ ณ จุดเกิดเหตุ ทั้งก่อนการปฏิบัติและภายหลังเสร็จสิ้นภารกิจ

(2.6) การรวบรวมข้อมูล ได้แก่ ปัญหาอุปสรรคข้อขัดข้อง สาเหตุของการเกิด เหตุการณ์ ผลการปฏิบัติ รวมทั้งแนวทางการแก้ไขและนำเสนอแนะมาวิเคราะห์

(3) การจัดการในภาวะฉุกเฉิน

องค์การบริหารส่วนตำบลขามป้อม กำหนดโครงสร้างองค์กรปฏิบัติรับผิดชอบในการจัดการสาธารณ ภัยในภาวะฉุกเฉินในแบบโครงสร้างของศูนย์ปฏิบัติการฉุกเฉิน องค์การบริหารส่วนตำบลขามป้อม (การจัดการสา ธารณภัยระดับ ๑) โดยมีผู้อำนวยการท้องถิ่นเป็นผู้อำนวยการศูนย์ปฏิบัติการฉุกเฉิน องค์การบริหารส่วนตำบล ขามป้อม มีอำนาจในการควบคุม สั่งการ และบัญชาการในการป้องกันและบรรเทาสาธารณภัยที่เกิดขึ้นในพื้นที่ หากสา ธารณภัยที่เกิดขึ้นในพื้นที่ องค์การบริหารส่วนตำบลขามป้อม ลูกหลานขยายเป็นวงกว้าง ประชาชนได้รับผลกระทบ จำนวนมาก ผู้อำนวยการจังหวัดตัดสินใจยกระดับการจัดการสาธารณภัยของ องค์การบริหารส่วนตำบลขามป้อม เป็น การจัดการสาธารณภัยขนาดกลาง (ระดับ ๒) ศูนย์ปฏิบัติการฉุกเฉินท้องถิ่น องค์การบริหารส่วนตำบลขามป้อม จะรับข้อ สั่งการจากกองอำนาจการป้องกันและบรรเทาสาธารณภัยจังหวัดไปปฏิบัติ โดยได้กำหนดรูปแบบองค์กรปฏิบัติในระดับ พื้นที่ ตามตารางที่ 5-1

ตารางที่ 5-1 : รูปแบบองค์กรปฏิบัติในการป้องกันและบรรเทาสาธารณภัยระดับพื้นที่

ระดับการจัดการ สาธารณภัย	องค์กรรับผิดชอบ การจัดการสาธารณภัย ในภาวะปกติ	องค์กรรับผิดชอบ ในภาวะฉุกเฉิน (เมื่อเกิด หรือคาดว่าจะเกิดสาธารณภัย)	ผู้บัญชาการ (ผู้มีอำนาจ ตามกฎหมาย)
ระดับ 1 (อำเภอ/เทศบาล เข้าควบคุมสถานการณ์)	กองอำนาจการป้องกันและ บรรเทาสาธารณภัยองค์กร ปกครองส่วนท้องถิ่นแห่งพื้นที่ - กอปก.ทน.แห่ง - กอปก.ทม.แห่ง - กอปก.ทต.1.....แห่ง	- ศูนย์ปฏิบัติการฉุกเฉินท้องถิ่น โดย กอปก.อปท. จัดตั้ง	ผู้อำนวยการ ท้องถิ่น
	กองอำนาจการป้องกันและ บรรเทาสาธารณภัยอำเภอ (กอปก.อ.)	- ศูนย์บัญชาการเหตุการณ์อำเภอ (ศบก.อ.) โดย กอปก.อ. จัดตั้ง	ผู้อำนวยการ อำเภอ

(4) การค้นหาและช่วยชีวิต

- กำหนดเขตและกันเขตพื้นที่ประสบภัย ห้ามไม่ให้ผู้ที่ไม่มีหน้าที่และความรับผิดชอบ
เข้าพื้นที่ประสบภัย

- สนธิกำลังเข้าปฏิบัติการค้นหาช่วยเหลือผู้ประสบภัยโดยเร็ว โดยส่งใช้หน่วย กู้ชีพ
กู้ภัยเข้าปฏิบัติการในพื้นที่ประสบภัย พร้อมอุปกรณ์ เครื่องมือ เครื่องจักร ที่จำเป็นในการกู้ชีพกู้ภัย
- กรณีมีสถานการณ์รุนแรง ควรจัดหาอุปกรณ์ที่ใช้เทคโนโลยีขั้นสูงมาใช้ในการกู้ภัย

ตารางที่ 5-2 : การปฏิบัติขณะเกิดภัยขององค์การบริหารส่วนตำบลขามป้อม

ลำดับที่	การปฏิบัติ	ส่วนงานที่รับผิดชอบ	หน่วยรับผิดชอบ/ ผู้รับผิดชอบในพื้นที่ (ระบุเบอร์โทรศัพท์)
1	จัดตั้งศูนย์ปฏิบัติการฉุกเฉินท้องถิ่น	ส่วนอำนวยการ	
2	รับแจ้งเหตุและรายงานสถานการณ์ จัดเตรียมเจ้าหน้าที่เพื่อรับแจ้งเหตุและรายงานสถานการณ์ให้กอง อำนวยการป้องกันและบรรเทาสาธารณภัย องค์การบริหารส่วนตำบลขาม ป้อม และกองอำนวยการป้องกันและบรรเทาสาธารณภัยอำเภอทราบเพื่อจะ ได้เสนอ ผู้ว่าราชการจังหวัด/ผู้ว่าราชการจังหวัด พิจารณาประกาศเขต พื้นที่ประสบสาธารณภัย และประกาศเขตพื้นที่การให้ความช่วยเหลือฯ ต่อไป จนกว่าสถานการณ์สิ้นสุด	ส่วนอำนวยการ	
3	ออกสำรวจพื้นที่และประเมินสถานการณ์ จัดชุดเคลื่อนที่เร็วเข้าสำรวจพื้นที่และประเมินสถานการณ์ เพื่อวางแผน รับมือกับสถานการณ์ภัย	ส่วนอำนวยการ	
4	ประเมินสถานการณ์ในภาวะฉุกเฉิน วิเคราะห์และประเมินสถานการณ์การเกิดสาธารณภัยเพื่อการตัดสินใจ แก้ปัญหา โดยพิจารณาเรื่องความรุนแรง ระยะเวลาการเกิดภัย พื้นที่และ ประชาชนผู้ที่จะได้รับผลกระทบ ความเปราะบาง และความสามารถของ พื้นที่ในการรับภัย แนวโน้มการเกิดภัยซ้ำขึ้นอีก ภัยที่ตามมา รวมถึงภัยที่มี ความซับซ้อน เพื่อกำหนดแนวทางการตอบโต้และการแจ้งเตือนภัย	ส่วนอำนวยการ	043-750735
5	บริหารจัดการข้อมูลข่าวสารในภาวะฉุกเฉินอย่างถูกต้อง ชัดเจน และเป็นระบบ	ส่วนอำนวยการ	043-750735
6	แจ้งเตือนประชาชน (1) ตรวจสอบข้อมูลยืนยันความถูกต้องของการเกิดสาธารณภัยจาก หน่วยงานที่เกี่ยวข้องทุกแหล่ง ก่อนแจ้งเตือนผ่านช่องทางการสื่อสารทุกชนิด (2) ดำเนินการแจ้งเตือนภัยไปยังชุมชนพื้นที่ประสบภัยและพื้นที่ข้างเคียง โดยสื่อ ข่ายการสื่อสาร เครื่องมืออุปกรณ์เตือนภัยที่มีอยู่ของชุมชน เช่น วิทยุ ชุมชน หอกระจายข่าว หอเตือนภัย โทรโข่ง เป็นต้น (3) ข้อมูลการแจ้งเตือนภัยต้องชัดเจน ทันเวลา ถูกต้อง และเข้าใจง่าย บ่งบอกถึงอันตรายที่กำลังจะเกิดขึ้นกับชีวิตและทรัพย์สิน วิธีการปฏิบัติของ ประชาชน รวมทั้งวิธีการแจ้งเหตุ โดยต้องแจ้งเตือนจนกว่าสถานการณ์ภัย จะสิ้นสุด (4) ในกรณีเกิดไฟฟ้าดับ การสื่อสาร เครื่องมือ สัญญาณเตือนภัยไม่สามารถ ใช้ได้ ให้ใช้สัญลักษณ์การเตือนภัย เช่น ธง นกหวีด หรือการเตือนภัยอื่นที่ได้ มีการซักซ้อมความเข้าใจกับประชาชนไว้แล้ว เป็นต้น	ส่วนอำนวยการ	043-750735

ลำดับที่	การปฏิบัติ	ส่วนงานที่รับผิดชอบ	หน่วยรับผิดชอบ/ผู้รับผิดชอบในพื้นที่ (ระบุเบอร์โทรศัพท์)
7	อพยพผู้ประสบภัย กรณีเมื่อเกิดหรือใกล้จะเกิดสาธารณภัยในพื้นที่ และมีผู้อยู่อาศัยในพื้นที่นั้น จะเกิดอันตราย โดยอพยพเฉพาะเท่าที่จำเป็นแก่การป้องกันและบรรเทาสาธารณภัย พร้อมทั้งรายงานผู้อำนวยการท้องถิ่น ผู้อำนวยการอำเภอ ตามลำดับ	ส่วนปฏิบัติการ	043-750735
8	กำหนดพื้นที่เตรียมปฏิบัติการ (Staging Area) เป็นพื้นที่เตรียมปฏิบัติการจัดตั้งขึ้นเพื่อใช้เป็นสถานที่จัดเก็บและพักรอชั่วคราวของทรัพยากร (วัสดุอุปกรณ์ เครื่องมือ เครื่องจักรกล ยานพาหนะ) ที่ได้มาและพร้อมใช้ เพื่อบรรเทาภัยพิบัติ	ส่วนอำนวยการ	043-750735
9	ระดมทรัพยากรเข้าสนับสนุนการจัดการสาธารณภัย (1) ระดมทรัพยากร ทั้งกำลังคน วัสดุอุปกรณ์ เครื่องมือ เครื่องจักร มายังจุดรวบรวมทรัพยากรเพื่อรอรับการมอบหมายภารกิจ ให้พร้อมใช้ตลอด 24 ชั่วโมง เพื่อบรรเทาภัยพิบัติเข้าสนับสนุนการปฏิบัติการในพื้นที่ประสบภัย (2) ระดมทรัพยากรเข้าพื้นที่เตรียมปฏิบัติการ (Staging Area) พร้อมทั้งจัดเตรียม เครื่องจักรกล ยานพาหนะ วัสดุอุปกรณ์ เครื่องมือเครื่องใช้ และพลังงาน เพื่อจัดการสาธารณภัย	ส่วนสนับสนุน	043-750735
10	กำหนดและแบ่งโซนพื้นที่ในการสนับสนุนการเผชิญเหตุ ออกออกเป็น 4 โซน ประกอบด้วย โซนที่ 1 ประกอบด้วย หมู่ 1,2,6,16 มีผู้ใหญ่บ้านหมู่ 1,2,6,16 รับผิดชอบพื้นที่ โซนที่ 2 ประกอบด้วย หมู่ 3,5,11,7 มีผู้ใหญ่บ้านหมู่ 3,5,11,7 รับผิดชอบพื้นที่ โซนที่ 3 ประกอบด้วย หมู่ 4,12,14,15 มีผู้ใหญ่บ้านหมู่ 4,12,14,15 รับผิดชอบพื้นที่ โซนที่ 4 ประกอบด้วย หมู่ 8,9,10,13 มีผู้ใหญ่บ้านหมู่ 8,9,10,13 รับผิดชอบพื้นที่ รับผิดชอบพื้นที่หมายเหตุ : สามารถปรับโซนพื้นที่ได้ตามสถานการณ์และขนาดของพื้นที่	ส่วนอำนวยการ	043-750735
11	จัดชุดปฏิบัติการเคลื่อนที่เร็วเข้าปฏิบัติการจัดการสาธารณภัย สั่งให้หน่วยกู้ชีพกู้ภัยเข้าปฏิบัติการในพื้นที่ประสบภัย เพื่อควบคุมสถานการณ์ไม่ให้ลุกลามขยายตัว	ส่วนปฏิบัติการ	043-750735
	ให้เจ้าหน้าที่ เจ้าพนักงาน และอาสาสมัครต่างๆ ที่มาร่วมปฏิบัติงาน เข้ารายงานตัวที่ศูนย์ปฏิบัติการฉุกเฉิน องค์การบริหารส่วนตำบลขามป้อม ก่อนรับมอบภารกิจและพื้นที่รับผิดชอบไปปฏิบัติ รวมถึงเครื่องมือ อุปกรณ์ ในการเข้าสนับสนุนจัดการสาธารณภัย	ส่วนปฏิบัติการ	043-750735
12	การเผชิญเหตุ (1) การปฏิบัติการระยะ 24 ชั่วโมงแรก ให้ความสำคัญในการค้นหาผู้รอดชีวิตเป็นลำดับแรก ต่อด้วยการรักษาพยาบาลผู้บาดเจ็บ มีแนวทางปฏิบัติ ดังนี้	ส่วนปฏิบัติการ	043-750735

ลำดับที่	การปฏิบัติ	ส่วนงานที่รับผิดชอบ	หน่วยรับผิดชอบ/ผู้รับผิดชอบในพื้นที่ (ระบุเบอร์โทรศัพท์)
	<p>(1.1) กำหนดเขตและกันเขตพื้นที่ที่ประสบภัย ห้ามมิให้ผู้ที่ไม่มีความจำเป็นและความรับผิดชอบที่เกี่ยวข้องเข้าพื้นที่ประสบภัยโดยเด็ดขาด</p> <p>(1.2) สนธิกำลังเข้าปฏิบัติการค้นหาช่วยเหลือผู้ประสบภัยโดยเร็ว ดังนี้</p> <p>(1.2.1) สั่งการให้หน่วยกู้ชีพกู้ภัยที่มีศักยภาพเข้าปฏิบัติงานในพื้นที่ประสบภัย</p> <p>(1.2.2) สั่งการให้เจ้าหน้าที่ที่รับผิดชอบเครื่องมือ เครื่องจักรที่จำเป็นในการกู้ชีพกู้ภัย เข้าปฏิบัติงานในพื้นที่ประสบภัย</p> <p>(1.2.3) อพยพประชาชนและสัตว์เลี้ยงตามความจำเป็นของสถานการณ์ภัย</p> <p>(1.2.4) กรณีพื้นที่ใดเป็นพื้นที่วิกฤต ไม่สามารถเข้าพื้นที่โดยทางรถยนต์หรือทางเรือได้ ให้ประสานขอรับการสนับสนุนเฮลิคอปเตอร์จากหน่วยงานทหารหรือตำรวจในพื้นที่ หรือพื้นที่ใกล้เคียงเพื่อช่วยเหลือผู้ประสบภัยอย่างเร่งด่วน</p> <p>(1.2.5) จัดตั้งศูนย์พักพิงชั่วคราวแก่ผู้ประสบภัยที่บ้านเรือนเสียหายอย่างเร่งด่วนเป็นลำดับแรก และจัดระเบียบศูนย์พักพิงชั่วคราวพร้อมทั้งลงทะเบียนผู้อพยพ</p> <p>(1.2.6) ระดมกำลังแพทย์และพยาบาลจากโรงพยาบาลส่งเสริมสุขภาพประจำตำบลใกล้เคียง เข้าช่วยปฏิบัติงานในพื้นที่ประสบภัย</p> <p>(1.2.7) กรณีโครงสร้างพื้นฐานได้รับความเสียหายให้เร่งซ่อมแซมเส้นทางคมนาคม ระบบสื่อสาร ไฟฟ้า และประปา แล้วแต่กรณีให้สามารถใช้งานได้หรือจัดทำระบบสำรองเพื่อให้ชุดปฏิบัติการสามารถปฏิบัติงานในพื้นที่ได้</p> <p>(1.2.8) จัดเตรียมเครื่องอุปโภคบริโภคพื้นฐาน ตลอดจนจัดหาอาหารที่ปรุงสำเร็จ น้ำดื่ม เครื่องยังชีพที่จำเป็นให้แก่ประชาชนและเจ้าหน้าที่ที่ปฏิบัติงานในพื้นที่ประสบภัยให้เพียงพอและทั่วถึง</p> <p>(2) การปฏิบัติการระยะ 24-48 ชั่วโมง (1-2 วัน) ให้ความสำคัญในการค้นหาผู้รอดชีวิตและทรัพย์สิน การสืบหาญาติ การจัดตั้งศูนย์พักพิงชั่วคราว การรักษาพยาบาล การจัดการศพ อาหาร น้ำดื่ม ยารักษาโรค เครื่องครัว ข้อมูลสถานการณ์ มีแนวทางปฏิบัติ ดังนี้</p> <p>(2.1) สำรวจความต้องการของผู้ประสบภัยในเบื้องต้น เพื่อกำหนดมาตรการช่วยเหลืออย่างต่อเนื่องในช่วงระหว่างเกิดภัยและจัดทำบัญชีการช่วยเหลือผู้ประสบภัย</p> <p>(2.2) จัดเจ้าหน้าที่ปฏิบัติงานด้านการรักษาพยาบาล และเวชภัณฑ์ที่จำเป็นมายังพื้นที่ประสบภัยและเตรียมสถานพยาบาลสำรองให้เพียงพอ</p> <p>(2.3) จัดส่งปัจจัยสี่ที่จำเป็นต่อการดำรงชีวิต เช่น อาหาร น้ำดื่ม เครื่องนุ่งห่ม และยารักษาโรค เป็นต้น มายังศูนย์พักพิงชั่วคราว</p> <p>(2.4) ตรวจสอบเส้นทางคมนาคมที่ได้รับความเสียหายจาสาธารณภัย พร้อมทั้งติดป้ายเตือน หรือวางแผนปิดกั้นช่องทางจราจรให้ประชาชนผู้ใช้เส้นทางทราบ จัดเจ้าหน้าที่ตำรวจหรืออาสาสมัครอำนวยความสะดวกการจราจรในจุดอันตราย</p> <p>(2.5) รักษาความสงบเรียบร้อยและจัดการจราจรในพื้นที่ประสบภัยและศูนย์พักพิงชั่วคราว</p>		

ลำดับที่	การปฏิบัติ	ส่วนงานที่รับผิดชอบ	หน่วยรับผิดชอบ/ผู้รับผิดชอบในพื้นที่ (ระบุเบอร์โทรศัพท์)
	<p>(2.6) ตั้งศูนย์ข้อมูลผู้ประสบภัย เพื่อรวบรวมและเป็นแหล่งข้อมูลในการติดต่อประสานงานให้ประชาชนสามารถสอบถามข้อมูลผู้บาดเจ็บและเสียชีวิตได้</p> <p>(3) การปฏิบัติการระยะ 48-72 ชั่วโมง (2-3 วัน) ให้ความสำคัญกับการค้นหาผู้รอดชีวิตอย่างต่อเนื่องจากปฏิบัติการระยะ 24-48 ชั่วโมงแรก การสืบหาญาติ การรักษาพยาบาล การจัดการศพ การสงเคราะห์เบื้องต้น อาหาร น้ำดื่ม ยารักษาโรค เงินชดเชย การค้นหาทรัพย์สิน และข้อมูลการให้ความช่วยเหลือ มีแนวทางปฏิบัติ ดังนี้</p> <p>(3.1) กรณีมีผู้เสียชีวิตจำนวนมากให้จัดเตรียมสถานที่และอุปกรณ์เก็บรักษาศพในระยะแรก (วัดและตู้แช่ศพ) พร้อมทั้งให้หน่วยงานที่เกี่ยวข้องตรวจชันสูตรเบื้องต้น บันทึกข้อมูลศพ การเก็บรักษาหลักฐาน และเตรียมข้อมูลทั้งหมดเพื่อการตรวจพิสูจน์เอกลักษณ์บุคคล</p> <p>(3.2) การจัดหาหน่วยบริการประกันสังคมเคลื่อนที่และให้บริการทางการแพทย์</p> <p>(3.3) การประเมินสถานการณ์ภัยอย่างใกล้ชิด ตลอดจนประสานการช่วยเหลือ รับเรื่องราวร้องทุกข์ ประสานรับข้อมูลความเสียหายเบื้องต้น ความต้องการเบื้องต้น</p> <p>(4) การปฏิบัติการระยะ 72 ชั่วโมง (3 วัน) ขึ้นไป ให้พิจารณาสนับสนุนการปฏิบัติการค้นหาระยะ 24 ชั่วโมงแรก (1 วัน) เป็นลำดับแรกก่อนการปฏิบัติการค้นหาระยะ 24-48 ชั่วโมง (1-2 วัน) และการปฏิบัติการค้นหาระยะ 48-72 ชั่วโมง (2-3 วัน) ตามลำดับ โดยเน้นการช่วยเหลือชีวิตคนก่อนตามด้วยทรัพย์สิน พร้อมทั้งสนับสนุนการปฏิบัติงานให้ครอบคลุมและทั่วถึงตลอดจนการสืบเปลี่ยนกำลังพลเพื่อให้สามารถปฏิบัติงานได้อย่างมีประสิทธิภาพและต่อเนื่อง</p>		
13	ปกป้องสถานที่สำคัญ เช่น โรงพยาบาล โรงเรียน วัด เขตพระราชฐาน แหล่งโบราณสถาน (ถ้ามี) เป็นต้น และปกป้องระบบสาธารณูปโภค เช่น ระบบไฟฟ้า ระบบประปา เป็นต้น	ส่วนปฏิบัติการ	043-750735
14	การจัดตั้งและบริหารจัดการศูนย์พักพิงชั่วคราว (กรณีที่มีการอพยพ)	ส่วนสนับสนุน	043-750735
15	สงเคราะห์ช่วยเหลือผู้ประสบภัย สงเคราะห์ช่วยเหลือผู้ประสบภัยและจัดส่งปัจจัยที่จำเป็นต่อการดำรงชีวิต เช่น อาหาร น้ำดื่ม และเครื่องนุ่งห่ม เป็นต้น ไปยังพื้นที่ประสบภัย	ส่วนสนับสนุน	043-750735
16	การประเมินความเสียหายและความต้องการความช่วยเหลือในช่วงขณะเกิดภัย องค์กรปกครองส่วนท้องถิ่นแห่งพื้นที่สำรวจและจัดทำข้อมูลความต้องการของผู้ประสบภัยในเบื้องต้น และรายงานให้อำเภอเพื่อประกอบการร้องขอการสนับสนุน และนำไปกำหนดเป็นมาตรการและแนวทางในการช่วยเหลือ เช่น ความช่วยเหลือ ด้านอาหาร น้ำดื่ม การรักษาพยาบาล สุขอนามัยและการกำจัดสิ่งปฏิกูล เป็นต้น	ส่วนอำนวยการ	043-750735
17	จัดตั้งศูนย์ประสานข้อมูลร่วม (Joint Information Center : JIC) ณ พื้นที่ที่เกิดเหตุ ซึ่งอยู่ภายใต้การกำกับ ดูแล ของศูนย์ข้อมูลประชาสัมพันธ์ร่วม เพื่อทำหน้าที่ประสานข้อมูลข่าวสารสาธารณะที่เกี่ยวข้องกับการดำเนินกิจกรรมการจัดการเหตุฉุกเฉิน และเป็นศูนย์ที่อยู่ใกล้ชิดกับเหตุการณ์ สามารถเข้าถึงข้อมูลที่มีการเปลี่ยนแปลงได้ตลอดเวลา จึงเป็นศูนย์กลางของการติดต่อสำหรับสื่อข่าวสารทุกประเภทที่ได้รับการกลั่นกรอง และรับรองข้อมูล เพื่อ	ศูนย์ข้อมูล ประชาสัมพันธ์ ร่วม	043-750735

ลำดับที่	การปฏิบัติ	ส่วนงานที่รับผิดชอบ	หน่วยรับผิดชอบ/ผู้รับผิดชอบในพื้นที่ (ระบุเบอร์โทรศัพท์)
	กระจายข้อมูลข่าวสารให้เกิดความถูกต้อง รวดเร็ว เป็นปัจจุบัน และต่อเนื่อง โดยให้เจ้าหน้าที่ข้อมูลข่าวสารสาธารณะเข้ามาอยู่รวมกันในศูนย์ประสานข้อมูลร่วม		
18	- กรณีมีผู้เสียชีวิตจำนวนมาก จัดให้มีการพิสูจน์เอกลักษณ์บุคคลให้เป็นไปตามอำนาจหน้าที่การปฏิบัติของสำนักงานตำรวจแห่งชาติ และหรือ ตามบันทึกข้อตกลงระหว่างหน่วยงานที่เกี่ยวข้อง - กำหนดให้มีสถานที่รองรับศพ เก็บรักษาศพ (วัดและตู้แช่ศพ) และการเคลื่อนย้ายศพ หรือนำศพไปตรวจพิสูจน์เอกลักษณ์บุคคลตามระเบียบกฎหมายที่เกี่ยวข้องอย่างเป็นระบบ	ส่วนปฏิบัติการ	043-750735
19	เมื่อสาธารณภัยที่เกิดขึ้นในพื้นที่ยุติแล้ว ให้ผู้อำนวยการท้องถิ่นรายงานสถานการณ์สาธารณภัยให้ผู้อำนวยการอำเภอทราบ และเมื่อมีการประกาศหรือยืนยันสถานการณ์สาธารณภัยในพื้นที่ยุติลงแล้ว ให้ดำเนินการอพยพประชาชนกลับที่ตั้งอย่างปลอดภัย	ส่วนอำนวยการ	043-750735
20	อพยพกลับ กรณีสถานการณ์สาธารณภัยยุติ เมื่อได้รับแจ้งข่าวการยกเลิกสถานการณ์สาธารณภัยอย่างชัดเจน ให้ผู้นำชุมชนหรือกลุ่มผู้นำอพยพรีบแจ้งผู้อพยพเพื่อเตรียมความพร้อมในการอพยพกลับไปที่อยู่อาศัยต่อไป โดยจัดระเบียบและลำดับก่อนหลังการอพยพกลับ พร้อมทั้งประสานงานกับเจ้าหน้าที่ที่ดำเนินการควบคุมดูแลการอพยพกลับ	ส่วนปฏิบัติการ	043-750735
21	หากสถานการณ์สาธารณภัยมีความรุนแรง และหรืออาจจะเกิดสาธารณภัยซ้ำซ้อน เกินขีดความสามารถของ อปท. ให้ร้องขอรับการสนับสนุนจากองค์กรปกครองส่วนท้องถิ่นข้างเคียงหรืออำเภอ ให้ประสานขอรับการสนับสนุนจากกองอำนวยการป้องกันและบรรเทาสาธารณภัย องค์การบริหารส่วนตำบลวังบัวและหนองไฮ และกองอำนวยการป้องกันและบรรเทาสาธารณภัยอำเภอเพื่อดำเนินการในส่วนที่เกี่ยวข้องต่อไป	ส่วนอำนวยการ	043-750735

กลยุทธ์ที่ 3 เสริมสร้างระบบและแนวปฏิบัติในการบรรเทาทุกข์

(1) แนวทางปฏิบัติในการขอใช้เงินอุดหนุนราชการเพื่อช่วยเหลือผู้ประสบภัยพิบัติกรณีฉุกเฉิน

เมื่อเกิดภัยพิบัติกรณีฉุกเฉินขึ้นในพื้นที่ใด ให้ผู้มีอำนาจดำเนินการประกาศให้ท้องที่นั้น เป็นเขตการให้ความช่วยเหลือผู้ประสบภัยพิบัติกรณีฉุกเฉินตามระเบียบกระทรวงคลังว่าด้วยเงินอุดหนุนราชการเพื่อช่วยเหลือผู้ประสบภัยพิบัติกรณีฉุกเฉิน และหลักเกณฑ์วิธีการที่เกี่ยวข้อง โดยมีวัตถุประสงค์บรรเทาความเดือดร้อนเฉพาะหน้าของผู้ประสบภัยพิบัติ แต่มิได้มุ่งหมายที่จะชดเชยความเสียหายให้แก่ผู้ใด ทั้งนี้ ต้องเป็นค่าใช้จ่ายที่จำเป็นในการดำรงชีพและความเป็นอยู่ของประชาชน หรือเป็นการซ่อมแซมให้คืนสู่สภาพเดิมอันเป็นการบรรเทาความเดือดร้อนเฉพาะหน้า โดยได้กำหนดวงเงินอุดหนุนราชการของส่วนราชการที่เกี่ยวข้องสำหรับให้ความช่วยเหลือผู้ประสบภัยไว้ในระเบียบนี้ และให้การขอใช้เงินอุดหนุนราชการดำเนินการตามวิธีการและหลักเกณฑ์ที่กำหนดไว้ในระเบียบให้ถูกต้อง

(2) แนวทางปฏิบัติในการประเมินความเสียหายและความต้องการความช่วยเหลือ (Damage and Need Assessment : DANA)

กองอำนวยการป้องกันและบรรเทาสาธารณภัย องค์การบริหารส่วนตำบลขามป้อม ประเมินสถานการณ์ความเสียหายและความต้องการความช่วยเหลือภายในพื้นที่ประสบภัยตามหลักการด้านมนุษยธรรมในเบื้องต้น (Early Recovery) เป็นการให้ความช่วยเหลือแก่ผู้ที่ได้รับผลกระทบจากสาธารณภัยในช่วงของการจัดการในภาวะฉุกเฉิน ขณะที่สถานการณ์สาธารณภัยกำลังดำเนินอยู่ โดยมีการประเมินความเสียหายทางกายภาพและการประเมินความต้องการรับความช่วยเหลือของผู้ที่ได้รับผลกระทบ (Damage and Need Assessment) หรือ DANA เพื่อให้หน่วยงานที่เกี่ยวข้องสามารถดำเนินการให้ความช่วยเหลือได้อย่างครอบคลุม รวดเร็ว และตรงกับความต้องการของผู้รับความช่วยเหลือในระยะเวลาดำเนินการ เพื่อให้ผู้ประสบภัยสามารถดำรงชีวิตในสถานการณ์ สาธารณภัยดังกล่าวได้อย่างปลอดภัย และวิเคราะห์ความสามารถของผู้ประสบภัย ในการตอบโต้สถานการณ์ฉุกเฉินด้วยตนเอง รวมทั้งความต้องการความช่วยเหลือเพิ่มเติมจากหน่วยงานภายนอก เช่น ความช่วยเหลือด้านอาหาร น้ำดื่ม การรักษาพยาบาล สุขอนามัยและการกำจัดสิ่งปฏิกูล ความช่วยเหลือด้านสุขภาวะ ที่พักพิง อุปกรณ์ยังชีพ เป็นต้น การประเมินนี้เป็นกระบวนการที่สำคัญในการปฏิบัติงานด้านมนุษยธรรมและการช่วยเหลือผู้ประสบภัยให้อยู่รอดปลอดภัย โดยมีหลักการปฏิบัติ ดังนี้

(2.1) การประเมินเพื่อวิเคราะห์ผลกระทบเบื้องต้น (initial assessment) ให้ดำเนินการภายใน 3 ชั่วโมงแรก โดยรวบรวมข้อมูลมาประเมินและวิเคราะห์ผลกระทบเบื้องต้น (ข้อมูลก่อนเกิดภัย ข้อมูลจากหน่วยงานต่างๆ รายงานจากสื่อต่าง ๆ เอกสารสรุปข้อมูลสำคัญ) เช่น ข้อมูลประชากร ข้อมูลทรัพยากร ข้อมูลพื้นฐานของพื้นที่ประสบภัย ข้อมูลด้านการเกษตร เป็นต้น

(2.2) การประเมินแบบรวดเร็ว (rapid assessment) ให้ดำเนินการทันทีภายหลังจากเกิดสาธารณภัยต่อเนื่องไป 72 ชั่วโมง โดยเป็นการประเมินเพื่อรวบรวมข้อมูลความต้องการทรัพยากรที่จำเป็นทุกๆ ด้าน ทั้งผู้ประสบภัย โครงสร้างพื้นฐาน สิ่งแวดล้อม และสิ่งที่ควรปฏิบัติหลังจากเกิดภัย ลำดับความสำคัญก่อน และหลังในการให้ความช่วยเหลือเบื้องต้น เพื่อให้การดำเนินการช่วยเหลือมีประสิทธิภาพและทันต่อความต้องการในภาวะฉุกเฉิน โดยให้ความสำคัญกับการช่วยชีวิตเป็นความเร่งด่วนในลำดับแรก

(2.3) การประเมินแบบละเอียด (detailed assessment) ให้ดำเนินการเมื่อภาวะฉุกเฉินสิ้นสุดลง หรืออย่างน้อยภายใน 2 สัปดาห์ ขึ้นอยู่กับการเข้าถึงพื้นที่ประสบภัย ซึ่งเป็นการประเมินเพื่อใช้ในการฟื้นฟูระยะสั้น ระยะกลาง และระยะยาวได้อีกด้วย โดยต้องประเมินมูลค่าความเสียหายในมิติต่าง ๆ ทางกายภาพ โครงสร้างทางสังคม ประมาณการด้านการเงิน และเครื่องมือวัสดุอุปกรณ์ที่จะต้องใช้ในการให้ความช่วยเหลืออย่างต่อเนื่องตามความจำเป็น ทั้งนี้ จำเป็นต้องใช้ผู้เชี่ยวชาญในแต่ละสาขาดำเนินการประเมินความเสียหายและความต้องการความช่วยเหลือในแต่ละด้าน

การประเมินความเสียหายและความต้องการความช่วยเหลือ จะต้องมีความเชื่อมโยงกับการตอบสนองความต้องการของผู้ที่ได้รับผลกระทบตามหลักมาตรฐาน โดยคำนึงถึงปัจจัยด้านต่าง ๆ เช่น อายุ เพศ เชื้อชาติ ศาสนา กลุ่มเปราะบาง

เมื่อประเมินความเสียหายและทราบความต้องการความช่วยเหลือแล้ว ให้นำข้อมูลที่ได้นำมาทำการวิเคราะห์ความสามารถของผู้ประสบภัยในการตอบโต้สถานการณ์ฉุกเฉินด้วยตนเองและจัดทำรายงานสรุปเสนอผู้อำนวยการท้องถิ่นเพื่อบริหารจัดการทรัพยากรที่มีอยู่ให้เกิดความเสมอภาคและทั่วถึงรวมถึงการขอรับความช่วยเหลือเพิ่มเติมจากหน่วยงานภายนอก เช่น ความช่วยเหลือด้านอาหาร น้ำดื่ม การรักษาพยาบาล สุขอนามัย และการกำจัดสิ่งปฏิกูล ความช่วยเหลือด้านสุขภาวะ ที่พักพิง อุปกรณ์ยังชีพ เป็นต้น

ทั้งนี้ ตัวอย่างแนวทางปฏิบัติในการประเมินความเสียหายและความต้องการความช่วยเหลือ (Damage and Need Assessment : DANA) ตามภาคผนวก ด (ตัวอย่าง) แบบประเมินภัยพิบัติขั้นต้น ระยะที่ 1 (Initial Disaster Assessment Form)

(3) แนวทางปฏิบัติในการรับบริจาค

หากกองอำนาจการป้องกันและบรรเทาสาธารณภัย องค์การบริหารส่วนตำบลขามป้อม พิจารณาเห็นว่ามีความจำเป็นต้องจัดให้มีการรับบริจาคเงินหรือทรัพย์สิน เพื่อช่วยเหลือผู้ประสบสาธารณภัยให้ดำเนินการตามระเบียบที่เกี่ยวข้อง ดังต่อไปนี้

(1) ระเบียบสำนักนายกรัฐมนตรีว่าด้วยการรับบริจาคและการให้ความช่วยเหลือผู้ประสบสาธารณภัย พ.ศ. ๒๕๔๒ และที่แก้ไขเพิ่มเติม

(2) ระเบียบสำนักนายกรัฐมนตรีว่าด้วยการเรียไรของหน่วยงานของรัฐ พ.ศ. 2544

(3) ระเบียบกระทรวงการคลังว่าด้วยการรับเงินหรือทรัพย์สินที่มีผู้บริจาคให้ทางราชการ พ.ศ. 2526

(4) ระเบียบกรมพัฒนาสังคมและสวัสดิการว่าด้วยการรับบริจาคสิ่งของเหลือใช้ของศูนย์รับบริจาคเพื่อการสงเคราะห์ผู้เดือดร้อน พ.ศ. 2547

กรณีที่บุคคล หน่วยงาน หรือองค์กรใดจัดตั้งศูนย์รับบริจาคเพื่อช่วยเหลือผู้ประสบสาธารณภัย โดยที่บุคคล หน่วยงาน หรือองค์กรนั้นไม่ได้รับมอบภารกิจใดๆ จากกองอำนาจการป้องกันและบรรเทาสาธารณภัย องค์การบริหารส่วนตำบลขามป้อม ให้รับผิดชอบค่าใช้จ่ายในการขนย้ายและส่งมอบสิ่งของบริจาคเอง

(4) แนวทางปฏิบัติในการรายงานข้อมูล

เป็นการรายงานข้อมูลข่าวสารกรณีเกิดสาธารณภัย ให้ผู้รับผิดชอบจัดทำรายงานพร้อมทั้งรายงานข้อเท็จจริงที่เกิดขึ้นทั้งด้านสถานการณ์สาธารณภัย ด้านการปฏิบัติการระงับบรรเทาสาธารณภัย ด้านการให้ความช่วยเหลือ และด้านอื่น ๆ ที่จำเป็น โดยให้คำนึงถึงความถูกต้อง ความชัดเจน และรวดเร็ว ตามแนวทางปฏิบัติดังนี้

(4.1) ให้ผู้นำชุมชนสำรวจความเสียหายและความต้องการเบื้องต้น แล้วรายงานให้ศูนย์บัญชาการเหตุการณ์ และรวบรวมความเสียหายและความต้องการเบื้องต้น

(4.2) ให้ศูนย์ปฏิบัติการฉุกเฉินองค์การบริหารส่วนตำบลขามป้อม รายงานสถานการณ์สาธารณภัย ต่อกองอำนาจการป้องกันและบรรเทาสาธารณภัยอำเภอ/จังหวัด ตามลำดับชั้นที่เหนือขึ้นไป

(4.3) ให้กองอำนาจการป้องกันและบรรเทาสาธารณภัย องค์การบริหารส่วนตำบลขามป้อม รายงานสถานการณ์สาธารณภัยต่อกองอำนาจการป้องกันและบรรเทาสาธารณภัยอำเภอ/จังหวัด ตามลำดับชั้นที่เหนือขึ้นไป

(5) แนวทางปฏิบัติในการบริหารจัดการศูนย์พักพิงชั่วคราว

ศูนย์พักพิงชั่วคราวเป็นสถานที่ซึ่งได้จัดเตรียมไว้สำหรับผู้ประสบภัยที่จำเป็นต้องย้ายออกจากที่อยู่อาศัยเดิมเนื่องจากได้รับผลกระทบจากสาธารณภัยจนไม่สามารถอาศัยอยู่ได้ ผู้บัญชาการเหตุการณ์ จะสั่งการให้ดำเนินการเปิดศูนย์พักพิงขึ้น โดยผู้ประสบภัยจะอาศัยอยู่ชั่วคราวจนกว่าสถานการณ์ภัยจะยุติ หรือที่อยู่อาศัยเดิมจะได้รับการฟื้นฟู/มีการซ่อมสร้างให้สามารถอพยพกลับไปอาศัยได้

ทั้งนี้ การบริหารจัดการศูนย์พักพิงชั่วคราวให้เป็นไปตามมาตรฐานของแผนการบริหารจัดการศูนย์พักพิง โดยจะต้องสามารถตอบสนองความต้องการพื้นฐานให้แก่ผู้ประสบภัยได้อย่างพอเพียง ทั้งการบริการด้านโภชนาการอาหาร และน้ำดื่ม ความปลอดภัย คุณภาพชีวิต สาธารณูปโภค รวมถึงสุขาภิบาลและสุขอนามัย โดยจะต้องดำเนินการ ดังนี้

5.1 การเปิดศูนย์พักพิงชั่วคราว

(1) จัดให้มีการทำทะเบียนผู้อพยพอย่างละเอียดโดยคำนึงถึงกลุ่มเปราะบางทางสังคม เพื่อให้ทราบความต้องการพื้นฐาน และความต้องการพิเศษของผู้อพยพ ทั้งข้อมูลประชากร ข้อมูลส่วนบุคคล และรายงานให้ศูนย์บัญชาการเหตุการณ์ทราบ

(2) จัดให้มีอาหาร น้ำดื่ม และความต้องการพิเศษอย่างพอเพียง เช่น นมเด็กทารก

(3) จัดให้มีการกำหนดพื้นที่อาศัยภายในศูนย์พักพิงชั่วคราวโดยคำนึงถึงความปลอดภัยของผู้อพยพ ซึ่งหมายความรวมถึงข้อจำกัดทางการแพทย์ ประเด็นทางเพศสภาพ และมีติหญิงชายด้วย

(4) ให้ศูนย์พักพิงชั่วคราวจัดให้มีระบบสาธารณูปโภค เช่น ประปา ไฟฟ้า เพื่ออำนวยความสะดวกให้แก่ผู้ป่วย ให้เพียงพอ และทั่วถึง

(5) จัดให้มีระบบการแพทย์และสาธารณสุขสนับสนุนภายในศูนย์พักพิงเพื่อดูแลทั้งสุขภาพกายและสุขภาพจิตของผู้ป่วย

5.2 การบริหารศูนย์พักพิงชั่วคราว

(1) คัดเลือกสถานที่ตั้งศูนย์พักพิง โดยคำนึงถึงความปลอดภัย ไม่เสี่ยงต่อการเกิดน้ำท่วมซ้ำอีก ต้องมีการคมนาคมสะดวก มีความพร้อมของสาธารณูปโภค เช่น ประปา ไฟฟ้า เป็นต้น เป็นพื้นที่ที่อยู่เหนือระดับน้ำท่วม และต้องมีพื้นที่เป็นคลังสินค้าของบริจาค พื้นที่สำหรับคลินิก และสำนักงาน

(2) การบริหารจัดการข้อมูลในศูนย์พักพิงเป็นสิ่งที่สำคัญและจำเป็นที่สุดของการบริหารจัดการศูนย์พักพิง โดยข้อมูลที่จำเป็นต้องเก็บบันทึก ประกอบด้วย ข้อมูลประชากรผู้ป่วย ข้อมูลส่วนบุคคลของผู้ป่วย ข้อมูลด้านธุรการ

(3) การจัดระเบียบศูนย์พักพิงชั่วคราวและการอำนวยความสะดวก

(3.1) ประสานงานล่วงหน้ากับหน่วยงานที่เป็นเจ้าของสถานที่ปลอดภัยสำหรับการอพยพในการจัดพื้นที่ให้เหมาะสมกับจำนวนประชาชนที่จะอพยพเข้ามา หากเนื้อที่ไม่เพียงพอจะต้องจัดหาสถานที่ปลอดภัยแห่งอื่นไว้รองรับ โดยศึกษาจากฐานข้อมูลประชากรในชุมชนหรือหมู่บ้านเป้าหมาย

(3.2) จัดเตรียมสถานที่ให้มีระบบสาธารณูปโภคพื้นฐานให้แก่ ผู้ป่วยตามมาตรฐานขั้นต่ำ

(3.3) จัดแบ่งพื้นที่ให้เป็นสัดส่วนของแต่ละครอบครัวหรือของแต่ละชุมชนให้เป็นระเบียบ เพื่อให้เกิดความสะดวกแก่การสื่อสาร การสงเคราะห์ และการเก็บข้อมูล

(3.4) จัดระเบียบเวรยามโดยอาจประสานงานขอกำลังจากเจ้าหน้าที่ตำรวจในพื้นที่หรือใช้กำลังจากหน่วยอาสาสมัครป้องกันภัยฝ่ายพลเรือนหรือจัดหาอาสาสมัครจากประชาชนผู้ป่วย เพื่ออำนวยความสะดวกและความปลอดภัยแก่ผู้ป่วย

(4) การดูแลความปลอดภัยบ้านเรือนของผู้ป่วย

ศูนย์พักพิงชั่วคราวควรประสานงานกับเจ้าหน้าที่ตำรวจในพื้นที่เพื่อจัดกำลังสายตรวจไปดูแลบ้านเรือนของผู้ป่วยเป็นระยะๆ หากกำลังเจ้าหน้าที่ตำรวจไม่เพียงพอศูนย์พักพิงชั่วคราวอาจขอรับกำลังสนับสนุนจากหน่วยอาสาสมัครป้องกันภัยฝ่ายพลเรือนหรือจัดหาอาสาสมัครจากประชาชนผู้ป่วย แต่สิ่งสำคัญที่สุดคือข้อมูลสถานการณ์ภัยพิบัติที่เป็นปัจจุบัน ภายหลังจากเสร็จภารกิจควรนำข้อมูลกลับมารายงานหัวหน้าศูนย์พักพิงชั่วคราวเพื่อแจ้งข้อมูล/ข่าวสารแก่ผู้ป่วยโดยเร็ว จะทำให้ผู้ป่วยหมดความกังวลในความปลอดภัยในทรัพย์สินของตน

(5) การอำนวยความสะดวกแก่ผู้ป่วย

ดูแลด้านความสะดวกให้ถูกสุขลักษณะ จัดให้มีระบบสาธารณูปโภคพื้นฐาน เช่น น้ำบริโภค น้ำอุปโภค กระแสไฟฟ้า ให้เพียงพอกับความต้องการ จัดสัดส่วนพื้นที่รักษาพยาบาล พื้นที่ซักล้าง พื้นที่ตากผ้า พื้นที่ออกกำลังกาย พื้นที่สนทนา การพักผ่อนที่ประกอบศาสนกิจให้สอดคล้องกับจำนวนผู้ป่วย และการจัดระบบรับของบริจาค โดยจัดให้มีสถานีรับบริจาค สำรวจความต้องการรับของบริจาค ตามลำดับความสำคัญสำหรับ แต่ละครอบครัว หรือแต่ละกลุ่ม เมื่อมีของบริจาคมมาถึงให้พยายามกระจายแก่ผู้ป่วยตามความต้องการอย่างทั่วถึงและเป็นธรรม

(6) การแจ้งความเคลื่อนไหวของสถานการณ์

ศูนย์พักพิงชั่วคราวควรติดตามความเคลื่อนไหวของสถานการณ์อย่างใกล้ชิดและต่อเนื่องจากทางสื่อทุกทางและหน่วยงานที่เกี่ยวข้อง แล้วนำข้อมูลข่าวสารดังกล่าวมาแจ้งแก่ผู้ป่วยทุกระยะ เพื่อให้ ผู้ป่วยผ่อนคลายความวิตกกังวล และเมื่อมีข่าวสารยืนยันอย่างชัดเจนจากผู้บังคับบัญชาถึงการยกเลิกสถานการณ์ให้รับแจ้งผู้ป่วยเตรียมพร้อมในการอพยพกลับสู่ที่ตั้งต่อไป

กำหนดให้กองสวัสดิการและสังคมหรือกองสาธารณสุขและสิ่งแวดล้อม (กรณีเทศบาล) หรือส่วนสาธารณสุขและสิ่งแวดล้อม (กรณีองค์การบริหารส่วนตำบล) เป็นหน่วยรับผิดชอบหลักในการบริหารศูนย์พักพิง

ชั่วคราว และประสานงานที่เกี่ยวข้องในการสนับสนุนยานพาหนะ เครื่องมืออุปกรณ์ ระบบสื่อสาร ระบบสาธารณูปโภค รวมทั้งประสานงานกับกองอำนาจการป้องกันและบรรเทาสาธารณภัยอำเภอ และจังหวัด เพื่อประสานการปฏิบัติในการจัดการศูนย์พักพิงชั่วคราว

5.3 การปิดศูนย์พักพิงชั่วคราว

เมื่อสถานการณ์ภัยยุติ และผู้อพยพสามารถอพยพกลับไปยังที่อยู่อาศัยเดิมหรือที่อยู่อาศัยใหม่ให้ดำเนินการ

- (1) จัดให้มีการแจ้งการปิดศูนย์พักพิงชั่วคราวให้ผู้อพยพทราบล่วงหน้า พร้อมจัดทำทะเบียนผู้อพยพกลับอย่างเป็นระบบ
- (2) ประสานการเตรียมความพร้อมอพยพกลับตามแผนการส่งกลับ
- (3) ให้มีแจ้งประกาศปิดศูนย์พักพิงชั่วคราวอย่างเป็นทางการ พร้อมทั้งรายงานให้ผู้บัญชาการเหตุการณ์ที่รับผิดชอบทราบ

ทั้งนี้ ในทุกระยะการดำเนินการให้รายงานข้อมูลให้ผู้บัญชาการเหตุการณ์ทราบเป็นระยะ เพื่อเป็นข้อมูลในการบริหารจัดการเหตุการณ์ จนกว่าเหตุการณ์จะยุติ

ให้องค์การบริหารส่วนตำบลขามป้อม เป็นหน่วยรับผิดชอบหลัก ในการจัดทำคู่มือการบริหารศูนย์พักพิงชั่วคราว โดยขอความร่วมมือจากสำนักงานพัฒนาสังคมและความมั่นคงของมนุษย์จังหวัดในการให้คำแนะนำในการจัดทำคู่มือการบริหารศูนย์พักพิงชั่วคราวให้เป็นไปตามมาตรฐาน

บทที่ 6

การฟื้นฟูกลับสู่ภาวะปกติ

หลังจากภาวะฉุกเฉินจากสาธารณภัยได้บรรเทาหรือได้ผ่านพ้นไปแล้ว จะเข้าสู่การจัดการสาธารณภัยในระยะฟื้นฟู โดยใช้กระบวนการฟื้นฟูสภาพ (Rehabilitation) และซ่อมสร้าง (Reconstruction) ซึ่งเป็นการดำเนินการ เพื่อปรับสภาพระบบสาธารณูปโภค การดำรงชีวิต และสภาวะวิถีความเป็นอยู่ของชุมชนที่ประสบภัย ให้กลับสู่สภาวะปกติ หรือพัฒนาให้ดีขึ้นกว่าเดิมตามความเหมาะสม โดยแบ่งระยะเวลาในการดำเนินการออกเป็น 3 ระยะ ได้แก่

1) **ระยะสั้น** เป็นการดำเนินการต่อเนื่องจากการค้นหาและการบรรเทาหรือการช่วยเหลือในภาวะฉุกเฉินได้ผ่านพ้นไปแล้ว เป็นการให้ความช่วยเหลือเพื่อยกระดับวิถีชีวิต และเพื่อตอบสนองความต้องการของผู้ที่ได้รับผลกระทบ รวมถึงการจัดมาตรการรักษาความปลอดภัยไม่ให้เกิดอันตรายหรือสาธารณภัยซ้ำขึ้นอีก การประเมินความเสียหายขั้นพื้นฐาน การจัดที่พักอาศัยชั่วคราว และการให้บริการสาธารณะ

2) **ระยะกลาง** เป็นการดำเนินการประสานและสนับสนุนชุมชนที่ประสบภัยให้อยู่ในพื้นที่ปลอดภัย ฟื้นฟูหรือสร้างสิ่งอำนวยความสะดวกในการดำรงชีวิตขึ้นใหม่ การฟื้นฟูเศรษฐกิจและสิ่งแวดล้อม รวมทั้งสภาพจิตใจ ร่างกาย และสังคมของผู้ประสบภัย

3) **ระยะยาว** เป็นการดำเนินการต่อเนื่องจากระยะกลาง เช่น การซ่อมสร้างโครงสร้างพื้นฐานต่าง ๆ เป็นต้น ซึ่งอาจจะใช้ระยะเวลาในการดำเนินการยาวนาน นับจากเกิดสาธารณภัยไปจนกว่าสถานการณ์จะกลับเข้าสู่สภาวะปกติ และดีกว่าหรือปลอดภัยกว่าเดิม

6.1 แนวคิดในการฟื้นฟู

6.1.1 แนวคิดการพัฒนาให้ดีกว่าและปลอดภัยกว่าเดิม (Build Back Better and Safer)

การจัดการความเสี่ยงจากสาธารณภัยที่เป็นมาตรฐานได้นำแนวคิด “การพัฒนาให้ดีกว่า และปลอดภัยกว่าเดิม (Build Back Better and Safer)” มาประยุกต์ใช้ในการดำเนินการต่าง ๆ มุ่งให้ความสำคัญกับการลดความเสี่ยงเดิมที่มีอยู่และป้องกันความเสี่ยงใหม่ไม่ให้เกิดขึ้น เพื่อมุ่งสู่การเป็นชุมชนหรือสังคมที่มีความพร้อมรับและฟื้นกลับเร็วต่อสาธารณภัยอย่างยั่งยืน (Resilience) ประกอบด้วย แนวทางมาตรการต่าง ๆ ทางด้านการฟื้นฟู ได้แก่

1) การช่วยเหลือผู้ประสบภัยให้สามารถช่วยเหลือตนเองได้ เพื่อให้การดำรงชีวิตกลับเข้าสู่ภาวะปกติ โดยไม่จำเป็นต้องพึ่งพิงความช่วยเหลือจากภายนอกแต่เพียงอย่างเดียว

2) ผู้ประสบภัยมีส่วนร่วมในกระบวนการตัดสินใจ เพื่อให้เกิดการยอมรับและมีส่วนร่วมในขั้นตอนต่าง ๆ ที่จะดำเนินการ

3) การพิจารณาประเด็นความเสี่ยงจากสาธารณภัยในการดำเนินการฟื้นคืนสภาพ และการสร้างใหม่เสมอ โดยมุ่งเน้นการลดความเสี่ยงเดิมที่มีอยู่และป้องกันความเสี่ยงใหม่ไม่ให้เกิดขึ้น

4) การดำเนินการซ่อมสร้างให้เร็วขึ้นเท่าที่สามารถทำได้เพื่อลดผลกระทบที่จะเกิดตามมา โดยเฉพาะทางด้านดำรงชีวิต (Building Back Faster)

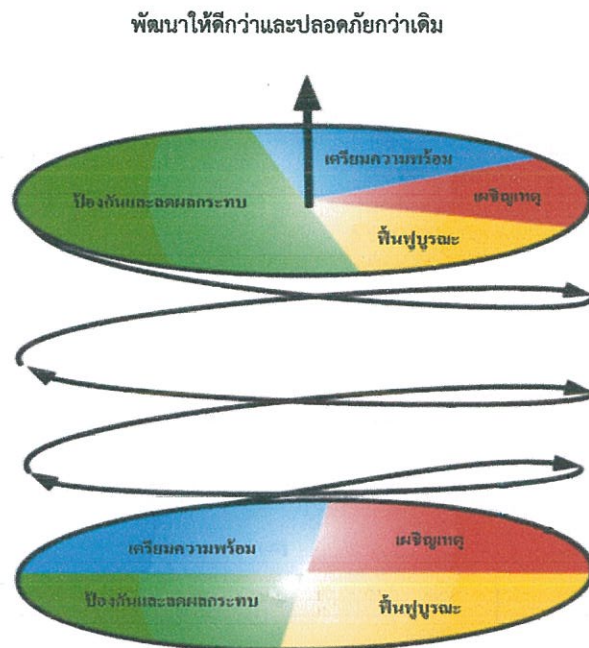
5) การสร้างใหม่ให้มีความมั่นคงแข็งแรงกว่าเดิม (Building Back Stronger) เพื่อให้สามารถทนต่อสาธารณภัยในอนาคตได้ยาวนานขึ้น

6) การให้ความสำคัญกับการซ่อมสร้างแก่กลุ่มเสี่ยงที่มีโอกาสได้รับผลกระทบจากสาธารณภัยมากที่สุด (Building Back Inclusively) และ

7) การปรับวิถีชีวิตที่ไม่คุ้นเคยให้เป็นสิ่งปกติใหม่ (New Normal) ในการรับมือสาธารณภัยรูปแบบใหม่ที่อาจเกิดขึ้นในอนาคต ทั้งนี้ หากรัฐสามารถดำเนินการฟื้นฟูได้ตามแนวทางดังกล่าวแล้ว จะส่งผลต่อการใช้งบประมาณในการลงทุนด้านการฟื้นฟูที่มีประสิทธิภาพและคุ้มค่าอย่างแท้จริง

อย่างไรก็ตาม การฟื้นฟูที่ดีกว่าและปลอดภัยกว่าเดิม โดยเฉพาะในกระบวนการฟื้นฟูสภาพ และการซ่อมสร้างเป็นการดำเนินการที่ต้องใช้ระยะเวลาในการดำเนินการยาวนาน และมักจะถูกกำหนดไว้เป็นส่วนหนึ่ง

แผนพัฒนาประเทศ ซึ่งถือเป็นมาตรการทางด้านการลดความเสี่ยงจากสาธารณภัยที่รัฐจะต้องให้ความสำคัญในการดำเนินการเป็นลำดับต้น ๆ เพื่อสร้างความพร้อมรับและฟื้นกลับเร็วให้แก่ประเทศ ดังแผนภาพที่ 6-1



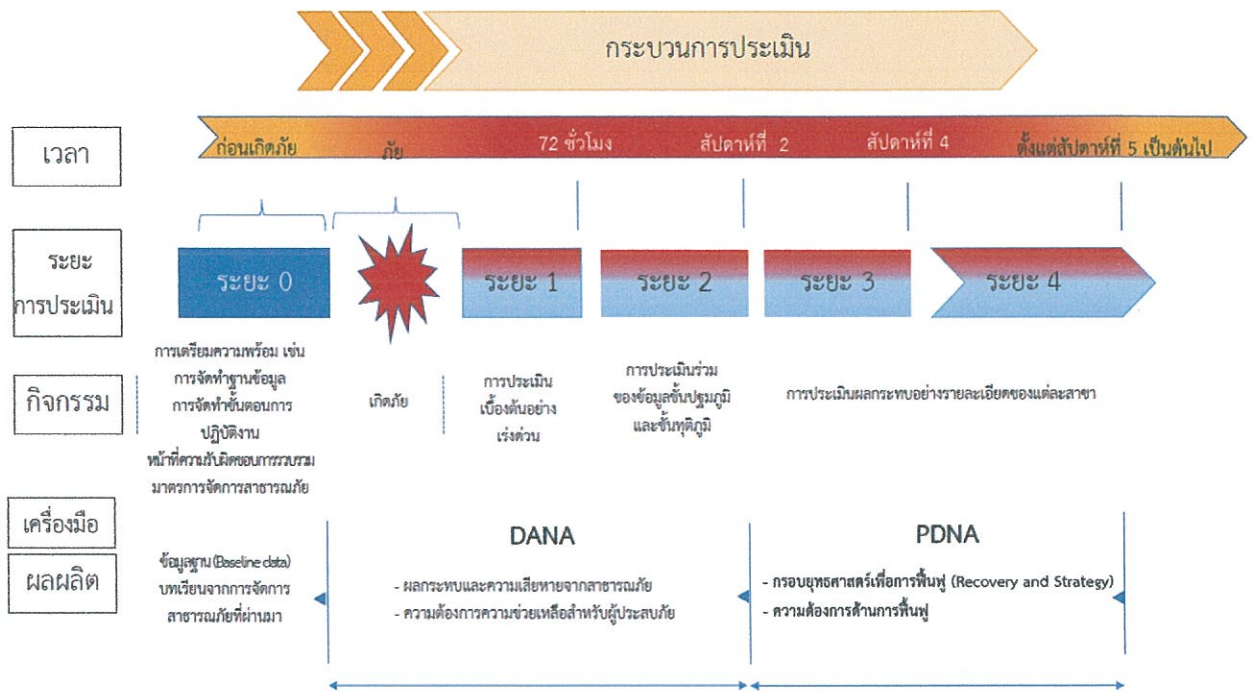
แผนภาพที่ 6-1 วงจรการจัดการสาธารณภัยสู่การพัฒนาให้ดีกว่าและปลอดภัยกว่าเดิม

6.1.2 เครื่องมือในการขับเคลื่อนการพัฒนาให้ดีกว่าและปลอดภัยกว่าเดิม

การประเมินเป็นกิจกรรมสำคัญที่กำหนดไว้ในการปฏิบัติงานด้านการให้ความช่วยเหลือด้านมนุษยธรรม เพื่อให้ได้ข้อมูลความต้องการความช่วยเหลือของผู้ประสบภัยที่สามารถนำมาวิเคราะห์ ประมวลผลและนำไปประกอบในการดำเนินมาตรการความช่วยเหลือต่าง ๆ ตามความจำเป็นและเหมาะสม โดยกระบวนการประเมินตามหลักสากล แบ่งเป็น 2 ระยะ ได้แก่

1) ก่อนเกิดภัย หรือระยะ 0 ในช่วงนี้จะเป็นการเตรียมพร้อมการประเมินและการวางแผนในการรวบรวมข้อมูลก่อนเกิดภัย

2) หลังเกิดภัย ประกอบด้วย ระยะที่ 1 - ระยะที่ 4 โดยในระยะที่ 1 เป็นการประเมินเพื่อวิเคราะห์ผลกระทบเบื้องต้น (Initial Assessment) ภายใน 3 วันแรก โดยใช้ข้อมูลทุติยภูมิเป็นส่วนใหญ่ ระยะที่ 2 เป็นการประเมินอย่างรวดเร็ว (Rapid Assessment) ต่อจากระยะที่ 1 เรื่อยไปประมาณ 2 สัปดาห์ เพื่อวิเคราะห์ผลกระทบและดำเนินการให้ความช่วยเหลือบรรเทาทุกข์อย่างเร่งด่วน ซึ่งในระยะที่ 1 - ระยะที่ 2 นี้ จะใช้แนวทางการประเมินความเสียหายและความต้องการความช่วยเหลือ (Damage and Need Assessment : DANA) เป็นเครื่องมือในการประเมิน ทั้งนี้จะมีการเก็บรวบรวมข้อมูลปฐมภูมิเพิ่มเติมโดยการสำรวจภาคสนาม หลังจากนั้น ในระยะที่ 3 - ระยะที่ 4 เป็นการประเมินแบบเชิงลึก (In-depth Assessment) ต่อเนื่องมาจากระยะที่ 2 ในรายละเอียดของแต่ละสาขาหรือภาคส่วนที่ได้รับผลกระทบ เพื่อนำข้อมูลการประเมินที่ได้ไปสู่กระบวนการวางแผนฟื้นฟูต่อไป โดยจะใช้แนวทางการประเมินความต้องการหลังเกิดสาธารณภัย (Post-Disaster Need Assessment : PDNA) เป็นเครื่องมือในการประเมินดังแสดงในแผนภาพที่ 6-2



ดัดแปลงจาก : UNDAC Field Handbook. (2013). 6th Edition.

แผนภาพที่ 6-2 กระบวนการประเมินเพื่อการปฏิบัติงานด้านการให้ความช่วยเหลือด้านมนุษยธรรม

6.2 เป้าประสงค์

6.2.1 เพื่อให้ฟื้นฟูให้ผู้ประสบภัยได้รับการสงเคราะห์ช่วยเหลืออย่างรวดเร็ว ทัวถึง ต่อเนื่อง เป็นธรรม สอดรับกับความจำเป็นในการให้ความช่วยเหลือ และสามารถกลับไปดำรงชีวิตได้ตามปกติ

6.2.2 เพื่อให้พื้นที่ประสบภัยได้รับการฟื้นฟูให้กลับคืนสู่สภาวะปกติหรือให้ดีกว่าและปลอดภัยกว่าเดิม

6.3 กลยุทธ์การเพิ่มประสิทธิภาพการฟื้นฟูอย่างยั่งยืน

กลยุทธ์ที่ 1 พัฒนาระบบการประเมินความต้องการหลังเกิดสาธารณภัย (Post - Disaster Needs Assessment : PDNA)

การประเมินความต้องการหลังเกิดสาธารณภัย (Post-Disaster Needs Assessment : PDNA) เป็นเครื่องมือที่เก็บรวบรวมข้อมูลในรายละเอียดของแต่ละภาคส่วนที่เกี่ยวข้อง เพื่อนำไปวิเคราะห์ ประมวลผล และวางแผนในการดำเนินมาตรการต่าง ๆ เพื่อฟื้นฟูอย่างยั่งยืนตามความจำเป็น โดยใช้ข้อมูลความเสียหาย ความสูญเสีย ผลกระทบ และความต้องการในการฟื้นฟู

(1) แนวทางปฏิบัติในการจัดทำมาตรฐานแบบประเมินความต้องการหลังเกิดสาธารณภัย (PDNA) เพื่อใช้เป็นกรอบการประเมินความต้องการของภาคส่วนที่เกี่ยวข้อง ดังนี้

กองอำนาจการป้องกันและบรรเทาสาธารณภัย องค์การบริหารส่วนตำบลขามป้อม สำนวความ ต้องการของผู้ประสบภัยและความเสียหายเบื้องต้นภายในพื้นที่ประสบภัยจนถึงระดับครัวเรือน โดยวิเคราะห์ผลกระทบจากความเสียหายที่เกิดขึ้นจากสาธารณภัยเพื่อประเมินและวิเคราะห์ความสามารถของผู้ประสบภัยในการตอบโต้ สถานการณ์ฉุกเฉินด้วยตนเอง ความต้องการความช่วยเหลือเพิ่มเติมจากหน่วยงานภายนอก เช่น ความช่วยเหลือด้าน อาหาร น้ำดื่ม การรักษาพยาบาล สุขอนามัยและการกำจัดสิ่งปฏิกูล เป็นต้น รวมทั้งจัดทำฐานข้อมูลการสำรวจความ

เสียหาย เพื่อเป็นข้อมูลในการฟื้นฟูและกำหนดกรอบแนวทางในการสร้างคืนใหม่ได้อย่างเหมาะสมและมีประสิทธิภาพ โดยมีหลักการปฏิบัติ ดังนี้

(1.1) ชุมชน/หมู่บ้าน สํารวจความเสียหายระบบสาธารณูปโภคและสิ่งสาธารณประโยชน์ต่างๆ จนถึงระดับครัวเรือน รวมทั้งจัดทำฐานข้อมูลการสำรวจความเสียหาย เพื่อเป็นข้อมูลในการฟื้นฟูและกำหนดกรอบแนวทางในการสร้างคืนใหม่ได้อย่างเหมาะสมและมีประสิทธิภาพ

(1.2) องค์การบริหารส่วนตำบลขามป้อม สํารวจประเมินความจำเป็นในการฟื้นฟูภายหลังการเกิดสาธารณภัย ดังนี้

(1) ข้อมูลพื้นฐานด้านชุมชน เช่น ประชากร เศรษฐกิจ สังคม และวัฒนธรรม

(2) ข้อมูลด้านความเสียหายจากสาธารณภัย การจัดการในภาวะฉุกเฉินการช่วยเหลือจาก

ภายนอก

(3) ข้อมูลการวิเคราะห์ความสามารถในการเผชิญเหตุของชุมชน ความอ่อนแอ หรือความล่อแหลมต่อสาธารณภัยที่เกิดขึ้น

(1.3) สํารวจและประเมินความจำเป็นในการฟื้นฟูภายหลังเหตุการณ์สาธารณภัยควรสำรวจข้อมูลดังต่อไปนี้

(1) ข้อมูลการฟื้นฟูผู้ประสบภัย เช่น ด้านอาหาร การเงิน สิ่งของเครื่องใช้ ที่พักพิง สุขภาพ สุขภาพจิต และสิ่งแวดล้อมการประกอบอาชีพ และองค์ความรู้ (การช่วยเหลือยามฉุกเฉิน สุขภาพจิต ฯลฯ) โดยให้คำนึงถึงการฟื้นฟูกลุ่มเปราะบาง (กลุ่มเด็ก สตรีมีครรภ์ คนชรา ผู้ป่วย และผู้พิการ) ที่ได้รับผลกระทบจากสาธารณภัยเป็นพิเศษ

(2) ข้อมูลการฟื้นฟูพื้นที่ประสบภัย เช่น ที่อยู่อาศัย สถานศึกษา โรงพยาบาล สิ่งก่อสร้างต่างๆ การชลประทาน การขนส่ง การสื่อสาร อุตสาหกรรม ระบบสุขภาพ เป็นต้น

(1.4) กองอำนวยการป้องกันและบรรเทาสาธารณภัย องค์การบริหารส่วนตำบลขามป้อม จัดตั้งคณะทำงานประสานกับชุมชน/หมู่บ้าน ให้ตรวจสอบรายละเอียดความเสียหาย การให้ความช่วยเหลือ และความต้องการเบื้องต้นของผู้ประสบภัยโดยเร็ว

(1.5) ดำเนินการฟื้นฟูโครงสร้างพื้นฐานที่เสียหายในเบื้องต้น โดยงบประมาณที่อยู่ในความรับผิดชอบ กรณีที่เกินขีดความสามารถให้ขอรับการสนับสนุนจากงบกลางขององค์กรปกครองส่วนท้องถิ่น หรืองบอื่นๆ ที่เกี่ยวข้อง

(1.6) รายงานสรุปการประเมินความเสียหายและแนวทางการฟื้นฟูไปยังกองอำนวยการป้องกันและบรรเทาสาธารณภัยอำเภอและจังหวัด เพื่อขอรับการสนับสนุนในการฟื้นฟู ซ่อมแซม และบูรณะโครงสร้างพื้นฐานที่ได้รับความเสียหาย (คณะกรรมการให้ความช่วยเหลือผู้ประสบภัยพิบัติอำเภอ (ก.ช.ภ.อ.) และคณะกรรมการให้ความช่วยเหลือผู้ประสบภัยพิบัติจังหวัด (ก.ช.ภ.จ.))

การประเมินความเสียหายและความต้องการความช่วยเหลือ จะต้องมีความเชื่อมโยงกับการตอบสนองความต้องการของผู้ที่ได้รับผลกระทบตามหลักมาตรฐาน โดยคำนึงถึงปัจจัยด้านต่างๆ เช่น อายุ เพศ เชื้อชาติ ศาสนา สตรีมีครรภ์ และผู้พิการ เพื่อประกอบการพิจารณา

(ทั้งนี้ ในการประเมินความต้องการหลังเกิดสาธารณภัยใช้แบบประเมินตามภาคผนวก ค และ ภาคผนวก ต)

- (2) **แนวทางปฏิบัติในการจัดตั้งระบบและกลไกในการประเมินความต้องการหลังเกิดสาธารณภัย (PDNA)** ให้ กองอำนวยการป้องกันและบรรเทาสาธารณภัย องค์การบริหารส่วนตำบลขามป้อม จัดให้มีทีมประเมิน PDNA ในทุกภาคส่วนที่เกี่ยวข้องกับการประเมิน โดยมีขั้นตอนการปฏิบัติ (SOP) และคู่มือเพื่อใช้เป็นกรอบแนวทางในการปฏิบัติการประเมินความต้องการหลังเกิดสาธารณภัยแบบบูรณาการที่มีประสิทธิภาพ

กลยุทธ์ที่ 2 พัฒนาแนวทางการบริหารจัดการด้านการฟื้นฟู

(1) แนวทางปฏิบัติในการฟื้นฟูด้านต่างๆ

กองอำนวยการป้องกันและบรรเทาสาธารณภัยองค์การบริหารส่วนตำบลขามป้อม จัดทำแผนฟื้นฟูทั้งในระยะสั้น ระยะกลาง และระยะยาว โดยดำเนินการตามหลักการ ดังนี้

(1.1) การฟื้นฟูระยะสั้น

เป็นการดำเนินการต่อเนื่องจากการค้นหา การบรรเทา และการช่วยเหลือได้ยุติลง เพื่อสนองความต้องการที่จำเป็นของผู้ประสบภัย ธุรกิจ ชุมชนที่ได้รับผลกระทบจากสาธารณภัยในระยะเร่งด่วนหรือระยะสั้น รวมถึงการจัดมาตรการด้านการรักษาความปลอดภัยไม่ให้เกิดอันตรายหรือสาธารณภัย ซ้ำขึ้นอีก การประเมินความเสียหายของโครงสร้างพื้นฐาน การจัดเตรียมที่พักอาศัยชั่วคราว และการให้บริการสาธารณะ โดยมีแนวทางปฏิบัติ ดังนี้

(1.1.1) การสงเคราะห์และช่วยเหลือผู้ประสบภัยในเบื้องต้น

เป็นการฟื้นฟูด้านสมรรถภาพทางกายให้แก่ผู้ประสบภัย เช่น การตรวจรักษา ป้องกันควบคุมโรค และการฟื้นฟูความแข็งแรงทางร่างกาย เป็นต้น รวมถึงการฟื้นฟูด้านสภาพจิตใจและจิตสังคมของผู้ได้รับผลกระทบ ตลอดจนการกระตุ้นและช่วยเหลือให้เกิดการปรับตัวให้เข้ากับการเปลี่ยนแปลงตามความจำเป็น โดยให้โรงพยาบาลส่งเสริมสุขภาพประจำตำบล บ้านโนน และบ้านหนองแวง เป็นหน่วยงายหลัก โดยดำเนินการ ดังนี้

(1) การช่วยเหลือและสงเคราะห์ผู้ประสบภัย

- แจ้งให้ชุมชน/หมู่บ้าน สำนวญตรวจสอบข้อมูลผู้ประสบภัยและความเสียหาย เพื่อให้ความช่วยเหลือต่างๆ ตรงกับข้อเท็จจริงตลอดจนส่งผู้ประสบภัยกลับภูมิลำเนา

- ให้มีการประสานงานระหว่างหน่วยงานของรัฐ และองค์กรภาคเอกชนในการสงเคราะห์ผู้ประสบภัยให้เป็นไปอย่างมีระบบ รวดเร็ว ท้วถึง และหลีกเลี่ยงความซ้ำซ้อนในการสงเคราะห์ผู้ประสบภัย

- ให้ชุมชน/หมู่บ้าน จัดทำบัญชีรายชื่อผู้ประสบภัยและทรัพย์สินที่เสียหายไว้เป็นหลักฐานเพื่อการสงเคราะห์ผู้ประสบภัย พร้อมทั้งออกหนังสือรับรองให้ผู้ประสบภัยไว้เป็นหลักฐานในการรับการสงเคราะห์และฟื้นฟู

- จัดให้มีการรักษาพยาบาลแก่ผู้ประสบภัยอย่างต่อเนื่องจนกว่าจะหายกลับมาดำรงชีวิตได้ตามปกติ รวมทั้งจัดการที่พักอาศัยชั่วคราว และระบบสุขภาพเฝ้าระวังผู้ประสบภัย ในกรณีที่ต้องอพยพจากพื้นที่อันตราย

- ให้การสงเคราะห์แก่ครอบครัวของผู้ที่ประสบภัยอย่างต่อเนื่อง โดยเฉพาะ ในกรณีที่ผู้เป็นหัวหน้าครอบครัวประสบภัยจนเสียชีวิตหรือไม่สามารถประกอบอาชีพต่อไปได้ โดยการให้ทุนการศึกษาแก่บุตรของผู้ประสบภัยจนจบการศึกษาภาคบังคับ และโดยการจัดหาอาชีพให้แก่บุคคลในครอบครัว

- เลี้ยงดูผู้ประสบภัยที่ไม่สามารถช่วยเหลือตัวเองได้ในระยะแรก เช่น ดูแลเด็กกำพร้า นักเรียน นักศึกษา คนพิการ และผู้สูงอายุที่ประสบภัย

(1.1.2) การป้องกัน ฝึกระวัง และควบคุมโรคระบาด ทั้งคนและสัตว์

(1.1.3) ประชาสัมพันธ์เพื่อเสริมสร้างขวัญและกำลังใจของประชาชนให้คืนสู่สภาพปกติ

โดยเร็ว

(1.1.4) รายงานข่าวและประชาสัมพันธ์ข่าวสารต่อสาธารณชนให้ทราบสถานการณ์เป็น

ระยะๆ

(1.1.2) การฟื้นฟูพื้นที่ประสบภัย

เป็นการบูรณะที่อยู่อาศัย โครงสร้างพื้นฐานต่างๆ ที่ได้รับความเสียหายจากเหตุการณ์สาธารณภัยให้กลับสู่สภาพที่สามารถใช้งานได้ ทั้งนี้ ควรให้ความสำคัญกับการฟื้นฟูทรัพยากรธรรมชาติและสิ่งแวดล้อม ด้วยตามความเหมาะสมกับสถานการณ์และการใช้งาน หากการบูรณะโครงสร้างและสิ่งก่อสร้างหรือการฟื้นฟูทรัพยากรธรรมชาติและสิ่งแวดล้อมที่ต้องฟื้นฟูให้ดีกว่าเดิม อาจต้องใช้เวลาและงบประมาณในการฟื้นฟู ควรกำหนดแผนงานไว้ในการฟื้นฟูระยะยาวต่อไป และการฟื้นฟูพื้นที่ประสบภัยในระยะเริ่มต้นให้ปฏิบัติ ดังนี้

(1) ทำความสะอาดบ้านเรือน ชุมชน และสิ่งสาธารณประโยชน์ ในพื้นที่ประสบภัย และขนย้ายขยะมูลฝอย

(2) ให้ องค์การบริหารส่วนตำบลขามป้อม ที่เกิดเหตุ ดำเนินการฟื้นฟูพื้นที่ประสบภัย ปรับสภาพภูมิทัศน์ และแก้ไขปัญหาสิ่งแวดล้อมและมลภาวะเป็นพิษ

(3) กรณีที่เกินขีดความสามารถของ องค์การบริหารส่วนตำบลขามป้อม ให้หน่วยงานที่รับผิดชอบโครงสร้างพื้นฐานนั้นๆ ดำเนินการฟื้นฟู ซ่อมแซม และบูรณะโครงการที่ได้รับความเสียหาย ดังนี้

- ทางหลวงแผ่นดินและเส้นทางคมนาคม

- ดำเนินการโดยแขวงทางหลวงมหาสารคาม และแขวงทางหลวงชนบทมหาสารคาม

- ระบบไฟฟ้า ดำเนินการโดยการไฟฟ้าส่วนภูมิภาคจังหวัดมหาสารคาม สาขาเวปีปทุม

และการไฟฟ้าฝ่ายผลิตแห่งประเทศไทย

- ระบบประปา

ดำเนินการโดยการประปาส่วนภูมิภาคจังหวัดมหาสารคาม

(4) ให้รถอเนกประสงค์หักพัง และซ่อมแซมสิ่งสาธารณูปโภค โครงสร้างพื้นฐาน และอาคารบ้านเรือนของผู้ประสบภัย เพื่อให้สามารถประกอบอาชีพได้ต่อไป

(5) ซ่อมแซมสถานที่ราชการ โรงเรียน สถานศึกษา วัด โบราณสถาน สถานที่ราชการ สถานที่ท่องเที่ยว และสาธารณูปโภคต่างๆ ให้กลับมาใช้งานได้ดังเดิม

(6) พื้นที่ประสบภัย เช่น การเก็บซากปรักหักพัง การตรวจสอบความแข็งแรงของอาคารเบื้องต้น การออกแบบวางผังเมือง การจัดหาแหล่งน้ำอุปโภคบริโภค การจัดทำภูมิทัศน์ ดำเนินการโดยสำนักงานโยธาธิการและผังเมืองจังหวัดมหาสารคาม สำนักชลประทานที่ 6 โครงการชลประทานจังหวัดมหาสารคาม องค์การบริหารส่วนจังหวัดมหาสารคาม และหน่วยงานอื่นๆ ที่เกี่ยวข้อง

(3) การฟื้นฟูระยะกลาง/ระยะยาว

(3.1) การฟื้นฟูระยะกลางเป็นการดำเนินการต่อเนื่องโดยการประสาน และสนับสนุนชุมชนที่ประสบภัย ฟื้นฟู หรือสร้างสิ่งอำนวยความสะดวกในการดำรงชีวิตขึ้นใหม่ การฟื้นฟูเศรษฐกิจและสิ่งแวดล้อม รวมทั้งสภาพร่างกาย จิตใจ และสังคมของผู้ประสบภัย โดยให้ปฏิบัติ ดังนี้

- การฟื้นฟูโครงสร้างพื้นฐานต่างๆ ที่จำเป็นต่อการดำรงชีวิต เช่น ประปา ไฟฟ้า ระบบโทรคมนาคม เป็นต้น

- การฟื้นฟูและเสริมสร้างความเข้มแข็งทางเศรษฐกิจ

ให้กองคลังของ องค์การบริหารส่วนตำบลขามป้อม เป็นหน่วยหลักในการฟื้นฟูและเสริมสร้างความเข้มแข็งทางเศรษฐกิจ ทั้งนี้ ให้สามารถร่วมมือกับภาคเอกชน ได้แก่ หอการค้า สภาอุตสาหกรรม สมาคมท่องเที่ยว และหน่วยงานที่เกี่ยวข้องกับระบบเศรษฐกิจและการพาณิชย์ของ องค์การบริหารส่วนตำบลขามป้อม

(3.2) สำหรับการฟื้นฟูระยะยาว เป็นการดำเนินการต่อเนื่องจากระยะกลาง ซึ่งอาจใช้เวลาหลายเดือนหรือหลายปีนับจากหลังเกิดสาธารณภัย โดยมุ่งเน้นการกลับสู่สภาวะปกติ หรือให้ดียิ่งขึ้นกว่าเดิม โดยองค์การบริหารส่วนตำบลขามป้อม ทำการสำรวจและจัดทำแผนโครงการ เพื่อวางแผนการฟื้นฟูพื้นที่เกิดภัย ให้สามารถรองรับสาธารณภัยที่จะเกิดขึ้นในอนาคตได้ดีกว่าและปลอดภัยกว่าเดิม โดยมีแนวทางปฏิบัติ ดังนี้

- ให้องค์การบริหารส่วนตำบลขามป้อม เป็นหน่วยหลักในการวางแผนและดำเนินกิจกรรมฟื้นฟูชุมชนร่วมกับหน่วยงานที่เกี่ยวข้องได้อย่างมีประสิทธิภาพ โดยอาศัยการมีส่วนร่วมกับชุมชน เพื่อให้มีความพร้อมรับมือและฟื้นกลับอย่างรวดเร็ว เป็นการดำเนินงานฟื้นฟูที่ต่อเนื่องจากการบรรเทาภัยที่เกิดขึ้น การให้ความช่วยเหลือทางวิชาการในการวางแผนฟื้นฟู การระบุและติดตามการแก้ไขความขัดแย้งและการลดความแตกต่าง การประยุกต์ใช้หลักการพัฒนาอย่างยั่งยืนในการวางแผน และการกำหนดการประสานความต้องการที่ยังไม่ได้รับการช่วยเหลือ

- ให้มีการบูรณะและการก่อสร้างที่อยู่อาศัยที่ถูกทำลายและได้รับความเสียหายใหม่หรือพัฒนาที่อยู่อาศัยถาวร เพื่อเป็นทางเลือกใหม่ในการแก้ไขปัญหาด้านที่อยู่อาศัยที่จะรองรับ โดยชุมชนมีส่วนร่วมในการเสริมสร้างความถาวรยั่งยืนและความต้านทานต่อสาธารณภัยของที่อยู่อาศัย ทั้งนี้ การฟื้นฟูที่อยู่อาศัยมุ่งที่จะแก้ไขปัญหาด้านที่อยู่อาศัยให้ผู้ประสบภัยหลังการเกิดสาธารณภัยเพื่อป้องกันและลดผลกระทบต่อสาธารณภัยที่จะเกิดขึ้นอีก

- ปกป้องทรัพยากรธรรมชาติและสิ่งแวดล้อมและทรัพย์สินทางประวัติศาสตร์ในการดำเนินงานต่อไปได้และฟื้นฟูที่เหมาะสม เพื่อที่จะสงวน อนุรักษ์ บูรณะและปฏิสังขรณ์ให้กลับคืนสู่สภาพเดิมหรือดีกว่าหรือปลอดภัยกว่าเดิม

กลยุทธ์ที่ 3 เสริมสร้างแนวทางการฟื้นฟูที่ดีกว่าและปลอดภัยกว่าเดิม (Build Back Better and Safer)

การฟื้นฟูให้ดีกว่าและปลอดภัยกว่าเดิม (Build Back Better and Safer) เป็นการนำมาตรการด้านการฟื้นฟูฟื้นฟูพื้นที่ และซ่อมสร้าง มาใช้เพื่อวางแผนในการลดความเสี่ยงที่มีอยู่เดิมและป้องกันไม่ให้ความเสี่ยงใหม่เกิดขึ้น และการปรับวิถีชีวิตที่ไม่คุ้นเคยให้เป็นสิ่งปกติใหม่ (New Normal) รวมถึงการนำผลการศึกษ วิจัย นวัตกรรม และเทคโนโลยีมาใช้สนับสนุนในการฟื้นฟูอย่างยั่งยืน ดังนี้

(1) แนวทางปฏิบัติในการวางแผนและสนับสนุนการฟื้นฟูชุมชนและการพัฒนาศักยภาพ

จัดให้มีการวางแผนและดำเนินกิจกรรมฟื้นฟูอย่างมีประสิทธิภาพ โดยการมีส่วนร่วมกับชุมชน เพื่อให้มีความพร้อมรับมือและฟื้นกลับอย่างรวดเร็ว ซึ่งเป็นการดำเนินงานฟื้นฟูที่ต่อเนื่องจากการบรรเทาภัยที่เกิดขึ้น โดยจัดเวทีประชุมหารือเพื่อบูรณาการกระบวนการวางแผนการฟื้นฟูให้มีสาระสำคัญ เช่น ระบุขอบเขต ลักษณะสำคัญของผลกระทบจากภัย การให้ความช่วยเหลือทางวิชาการในการวางแผนการฟื้นฟู การระบุ และติดตามการแก้ไขความขัดแย้ง และการลดความแตกต่าง รวมถึงการประยุกต์ใช้หลักการพัฒนาอย่างยั่งยืนในการวางแผน และการกำหนดการประสานความต้องการที่ยังไม่ได้รับการช่วยเหลือ

(2) แนวทางปฏิบัติในการวางแผนและสนับสนุนการฟื้นฟูบริการด้านสุขภาพ และการบริการสังคม

เสริมสร้างความพร้อมที่จะรับมือ และการฟื้นกลับสู่สภาวะปกติได้อย่างรวดเร็วของท้องถิ่นในการบริการด้านสุขภาพ และการบริการด้านสังคม ของบุคคลและชุมชนที่ประสบภัย ครอบคลุมถึงการสาธารณสุข สุขภาพจิต และการบริการทางการแพทย์

(3) แนวทางปฏิบัติในการวางแผนและสนับสนุนการฟื้นฟูที่อยู่อาศัย

จัดให้มีการบูรณะ และการก่อสร้างที่อยู่อาศัยที่ถูกทำลายและได้รับความเสียหายใหม่ หรือพัฒนาที่อยู่อาศัยถาวร เพื่อเป็นทางเลือกใหม่ในการแก้ไขปัญหาด้านที่อยู่อาศัยที่จะรองรับความต้องการของทั้งชุมชนได้อย่างมีประสิทธิภาพ โดยชุมชนมีส่วนร่วมในการเสริมสร้างความถาวรยั่งยืนและความต้านทานต่อสาธารณภัยของที่อยู่อาศัย ทั้งนี้ ภารกิจสนับสนุนการฟื้นฟูที่อยู่อาศัยมุ่งที่จะแก้ไขปัญหาด้านที่อยู่อาศัยหลังการเกิดสาธารณภัยเพื่อป้องกันและลดผลกระทบต่อสาธารณภัยที่จะเกิดขึ้นอีก

(4) แนวทางปฏิบัติในการวางแผนและสนับสนุนการฟื้นฟูระบบโครงสร้างพื้นฐาน

เพิ่มศักยภาพในการดำเนินงานฟื้นฟูระบบโครงสร้างพื้นฐานให้ลุล่วงเร็วขึ้น โดยจะเกี่ยวข้องกับหน่วยงานเครือข่ายทั้งภาครัฐและเอกชนที่มีความเชี่ยวชาญด้านวิศวกรรมบริการและประชาชนในภาคส่วนโครงสร้างพื้นฐานหลายภาคส่วน ซึ่งมีขอบเขตครอบคลุมโครงสร้างพื้นฐาน ส่วนหลักและส่วนย่อยดังต่อไปนี้: พลังงาน น้ำ เชื้อเพลิง การสื่อสาร ระบบการขนส่ง การเกษตร (การผลิตอาหารและการจัดส่ง) สถานที่ทำการของรัฐบาล สาธารณูปโภค การสุขภาพ วิศวกรรม การควบคุม และระบบอื่น ๆ ที่สนับสนุนโครงสร้างพื้นฐานทางกายภาพด้านการสื่อสาร รวมถึงสถานที่ทำการสำหรับการให้บริการ ได้แก่ ความปลอดภัยสาธารณะ การบริการฉุกเฉิน และสถานที่พักผ่อนหย่อนใจ เป็นต้น

(5) แนวทางปฏิบัติในการวางแผนและสนับสนุนการฟื้นฟูทรัพยากรธรรมชาติและสิ่งแวดล้อม

ปกป้องทรัพยากรธรรมชาติและสิ่งแวดล้อม และทรัพย์สินทางประวัติศาสตร์ในการดำเนินงานตอบโต้และฟื้นฟูที่เหมาะสม เพื่อที่จะสงวน อนุรักษ์ บูรณะ และปฏิสังขรณ์ให้กลับคืนสู่สภาพเดิมหรือดีกว่าหรือปลอดภัยกว่าเดิมตามที่ชุมชนร้องขอการสนับสนุน โดยเป็นการกระตุ้นให้หน่วยงานที่มีหน้าที่รับผิดชอบในทุกกระดับ รวมถึงหน่วยงานภาคเอกชนที่เป็นเครือข่ายให้การสนับสนุนแผนงานและภารกิจสำคัญตามแผนปฏิบัติการท้องถิ่นที่กำหนด วิธีการที่จะใช้ทรัพยากรและสมรรถนะเพื่อตอบสนองความต้องการของชุมชนได้ตรงและเพียงพอ

(6) แนวทางปฏิบัติในการวางแผนและสนับสนุนการฟื้นฟูระบบเศรษฐกิจ

ส่งเสริมและสนับสนุนการพลิกฟื้นระบบเศรษฐกิจ รวมถึงด้านเกษตรกรรมคืนสู่สถานะที่มั่นคง และพัฒนาโอกาสทางเศรษฐกิจ ซึ่งจะส่งผลให้ชุมชนเกิดความเข้มแข็งยั่งยืน และสามารถอยู่รอดในเชิงเศรษฐกิจได้ ทั้งนี้ สาธารณภัยไม่เพียงแต่สร้างความเสียหายต่อทรัพย์สินเท่านั้น แต่ยังเกิดความเสียหายให้กับตลาดสินค้าและบริการทั้งหมดอีกด้วย ดังนั้น ความรวดเร็วและประสิทธิผลในการพลิกฟื้นชุมชนให้สามารถพึ่งพาตนเอง และมีความสามารถในการอยู่รอดขึ้นอยู่กับการปรับตัวอย่างรวดเร็วให้เข้ากับสถานะตลาดที่เปลี่ยนไป การเปิดดำเนินธุรกิจต่อเนื่อง และ/หรือ การสร้างธุรกิจใหม่ การดำเนินธุรกิจทำให้มีการจ้างคนงาน การจัดหาบริการให้และตอบสนอง ความต้องการของชุมชน รวมถึงการสร้างรายได้อีกครั้งซึ่งเป็นการช่วยเหลือชุมชน รวมถึงการสนับสนุนทางการเงินในการฟื้นฟูด้านอื่นๆ ที่มีความจำเป็นต่อการเสริมสร้างความเข้มแข็งทางเศรษฐกิจ การดึงดูดการลงทุนจากภายนอก และบทบาทการมีส่วนร่วมของภาคเอกชนเป็นประเด็นสำคัญ ที่ไม่อาจมองข้ามได้ในฐานะที่เป็นรากฐานที่สำคัญสำหรับการฟื้นฟูเศรษฐกิจ

บทที่ 7

การขับเคลื่อนแผนปฏิบัติการในการป้องกันและบรรเทาสาธารณภัย ขององค์การบริหารส่วนตำบลขามป้อม ไปสู่การปฏิบัติ

การขับเคลื่อนแผนปฏิบัติการในการป้องกันและบรรเทาสาธารณภัยของ องค์การบริหารส่วนตำบลขามป้อม ไปสู่การปฏิบัติ ประกอบด้วย 1) การขับเคลื่อนแผนไปสู่การปฏิบัติ 2) การติดตามประเมินผล 3) การวิจัยและพัฒนา และ 4) การทบทวนแผนปฏิบัติการในการป้องกันและบรรเทาสาธารณภัยของ องค์การบริหารส่วนตำบลขามป้อม

7.1 การขับเคลื่อนแผนไปสู่การปฏิบัติ

แผนปฏิบัติการในการป้องกันและบรรเทาสาธารณภัย องค์การบริหารส่วนตำบลขามป้อม พ.ศ.2564-2570 ได้จัดทำขึ้นโดยใช้กรอบแนวคิดให้สอดคล้องกับแผนการป้องกันและบรรเทาสาธารณภัยอำเภอ พ.ศ.2564 และแผนการป้องกันและบรรเทาสาธารณภัยจังหวัด พ.ศ.2564-2570 การจัดทำแผนเชิงยุทธศาสตร์ แนวคิดการบริหารแบบมุ่งผลสัมฤทธิ์ การมองอนาคต การทบทวนสถานการณ์ต่าง ๆ นโยบาย กฎหมาย และระเบียบที่เกี่ยวข้อง โดยเฉพาะพระราชบัญญัติป้องกันและบรรเทาสาธารณภัย พ.ศ.2550 ตลอดจนแนวโน้มสถานการณ์ทางสังคม รวมทั้งการประเมินผลแผนปฏิบัติการในการป้องกันและบรรเทาสาธารณภัย ที่ผ่านมาเป็นแนวทางในการจัดทำแผนปฏิบัติการในการป้องกันและบรรเทาสาธารณภัย โดยใช้กระบวนการแบบมีส่วนร่วมของภาคีทุกภาคส่วน โดยการขับเคลื่อนแผนไปสู่การปฏิบัติ ดังนี้

7.1.1 กลไกการขับเคลื่อนแผนปฏิบัติการในการป้องกันและบรรเทาสาธารณภัย องค์การบริหารส่วนตำบลขามป้อม พ.ศ.2564

กลไกหลักในการขับเคลื่อนแผนปฏิบัติการในการป้องกันและบรรเทาสาธารณภัย องค์การบริหารส่วนตำบลขามป้อม พ.ศ. 2564-2570 ไปสู่การปฏิบัติเป็นไปตามบทบัญญัติในพระราชบัญญัติป้องกันและบรรเทาสาธารณภัย พ.ศ.2550 มาตรา 20 ให้องค์กรปกครองส่วนท้องถิ่นแห่งพื้นที่มีหน้าที่ป้องกันและบรรเทาสาธารณภัยในเขตท้องถิ่นของตน โดยมีผู้บริหารองค์กรปกครองส่วนท้องถิ่นแห่งพื้นที่นั้นเป็นผู้รับผิดชอบในฐานะผู้อำนวยการท้องถิ่น

7.1.2 แนวทางการขับเคลื่อนแผนปฏิบัติการในการป้องกันและบรรเทาสาธารณภัยองค์การบริหารส่วนตำบลขามป้อม พ.ศ. 2564-2570

แนวทางการขับเคลื่อนแผนปฏิบัติการในการป้องกันและบรรเทาสาธารณภัย องค์การบริหารส่วนตำบลขามป้อม พ.ศ.2564 มีกองอำนาจการป้องกันและบรรเทาสาธารณภัย อปท. เป็นกลไกสำคัญในการกำกับดูแลยุทธศาสตร์ไปสู่การปฏิบัติให้เกิดผลต่าง ๆ อย่างเป็นรูปธรรม โดยมีแนวทางการขับเคลื่อน ดังนี้

(1) เสริมสร้างและพัฒนาความเข้าใจเกี่ยวกับสาระสำคัญของแผนปฏิบัติการในการป้องกันและบรรเทาสาธารณภัย องค์การบริหารส่วนตำบลขามป้อม พ.ศ.2564-2570 นโยบายการป้องกันและบรรเทาสาธารณภัย และยุทธศาสตร์การจัดการความเสี่ยงจากสาธารณภัย เช่น การประชาสัมพันธ์ผ่านสื่อต่าง ๆ การสื่อสาร และถ่ายทอดแผน โดยการจัดประชุมสร้างความเข้าใจ การอบรม และซักซ้อมการปฏิบัติจากการจำลองฉากทัศน์ เป็นต้น และการเสริมสร้างการมีส่วนร่วมของทุกภาคส่วนในทุกระดับ โดยสร้างความเป็นเจ้าของแผนปฏิบัติการในการป้องกันและบรรเทาสาธารณภัย องค์การบริหารส่วนตำบลขามป้อม พ.ศ.2564-2570 (Sense of Belonging) เช่น ผลักดันแผนงาน โครงการและกิจกรรม บรรจุไว้ในแผนพัฒนาท้องถิ่น เป็นต้น

(2) จัดทำแนวทางปฏิบัติของยุทธศาสตร์การจัดการความเสี่ยงจากสาธารณภัยตามแผนการป้องกันและบรรเทาสาธารณภัยจังหวัดสู่การปฏิบัติผ่านแผนงาน โครงการ และกิจกรรมภายใต้แผนปฏิบัติการระดับหน่วยงานสู่ระดับพื้นที่ โดยการผสมผสาน (Mainstreaming) ภารกิจหลักของหน่วยงานที่มีเป้าหมายและตัวชี้วัดที่สอดคล้องกับยุทธศาสตร์การจัดการความเสี่ยงจากสาธารณภัย

(3) ผลักดันให้มีงบประมาณเชิงบูรณาการด้านการจัดการความเสี่ยงจากสาธารณภัยของทุกหน่วยงาน โดยการจัดประชุมหารือกับส่วนราชการที่เกี่ยวข้อง เพื่อกำหนดแนวทางวิธีการจัดสรรงบประมาณให้สอดคล้องกับการแผนปฏิบัติการในการป้องกันและบรรเทาสาธารณภัยขององค์การบริหารส่วนตำบลขามป้อม พ.ศ. 2564 -2570 หน้า 78

ขับเคลื่อนแผนปฏิบัติการในการป้องกันและบรรเทาสาธารณภัย องค์การบริหารส่วนตำบลขามป้อม พ.ศ.2564-2570 รวมทั้งงบประมาณตามแผนปฏิบัตินโยบายประจำปีของหน่วยงาน และการจัดสรรงบประมาณให้แก่ระดับพื้นที่

(4) จัดทำแผนปฏิบัติการในการป้องกันและบรรเทาสาธารณภัยขององค์กรปกครองส่วนท้องถิ่น แผนเผชิญเหตุให้สอดคล้องกัน รวมทั้งแผนจัดหาวัสดุ อุปกรณ์ เครื่องมือเครื่องใช้ ยานพาหนะ เครื่องหมาย สัญญาณหรือสิ่งอื่นใดในการแจ้งให้ประชาชนได้ทราบถึงการเกิดหรือจะเกิดสาธารณภัย และสำหรับใช้ในการป้องกันและบรรเทาสาธารณภัย และบรรจุไว้ในแผนพัฒนาองค์กรปกครองส่วนท้องถิ่น เพื่อเป็นกรอบในการปฏิบัติงานในระดับพื้นที่

(5) กำหนดบทบาทหน่วยงานและภาคีเครือข่ายทุกระดับในการขับเคลื่อนแผนไปสู่การปฏิบัติตามบทบาทหน้าที่ ความรับผิดชอบที่กำหนดไว้ในพระราชบัญญัติป้องกันและบรรเทาสาธารณภัย พ.ศ.2550 รวมทั้งนโยบาย และกฎหมายต่าง ๆ โดยมีแนวทางดำเนินการของแต่ละภาคส่วน ดังนี้

ตารางที่ 7-1 : แนวทางดำเนินงานในการขับเคลื่อนแผนไปสู่การปฏิบัติ

ลำดับที่	การดำเนินการ	หน่วยงานที่รับผิดชอบ
1	ดำเนินการเผยแพร่ประชาสัมพันธ์ให้ความรู้เกี่ยวกับแผนปฏิบัติการในการป้องกันและบรรเทาสาธารณภัย องค์การบริหารส่วนตำบลขามป้อม พ.ศ. 2564 รวมทั้งแนวทางปฏิบัติเกี่ยวกับการป้องกันและบรรเทาสาธารณภัยที่อาจเกิดขึ้นในพื้นที่ของตนเอง เพื่อสร้างความตระหนักให้กำนัน ผู้ใหญ่บ้าน อาสาสมัคร คนในชุมชน/ท้องถิ่นได้รับรู้ รับทราบ เข้าใจถึงระเบียบกฎหมายที่เกี่ยวข้องกับ สาธารณภัย และสร้างการมีส่วนร่วมของภาคประชาชนและภาคเอกชนในพื้นที่	- องค์การบริหารส่วนตำบลขามป้อม - หน่วยงานที่เกี่ยวข้องกับการป้องกันและบรรเทาสาธารณภัย
2	จัดให้มีการประชุมกองอำนาจการป้องกันและบรรเทาสาธารณภัย องค์การบริหารส่วนตำบลขามป้อม อย่างน้อยทุก ๒ เดือน อย่างต่อเนื่องเพื่อใช้เป็นกลไกและเวทีในการบูรณาการการทำงานระหว่างหน่วยงานที่เกี่ยวข้อง ตั้งแต่ภารกิจด้านการป้องกัน การลดผลกระทบ และการเตรียมความพร้อม การร่วมวิเคราะห์ประเมินความเสี่ยงจากสาธารณภัยในพื้นที่	- องค์การบริหารส่วนตำบลขามป้อม - หน่วยงานที่เกี่ยวข้องกับการป้องกันและบรรเทาสาธารณภัย
3	มีส่วนร่วมกับอำเภอวาปีปทุม และจังหวัดมหาสารคาม อย่างต่อเนื่อง เพื่อเชื่อมการทำงานอย่างประสานสอดคล้อง โดยจัดประชุมแลกเปลี่ยนข้อคิดเห็นการดำเนินการกิจกรรม เช่น ร่วมสำรวจประเมินวิเคราะห์พื้นที่เสี่ยง ปัจจัยเสี่ยงที่ทำให้เกิดภัย เป็นต้น	- องค์การบริหารส่วนตำบลขามป้อม - สนง.ปภ.จว.มหาสารคาม - ศูนย์ ปภ. เขต 6 ขอนแก่น
4	จัดทำแผนเผชิญเหตุสาธารณภัยขององค์การบริหารส่วนตำบลขามป้อม การร่วมฝึกการป้องกันและบรรเทาสาธารณภัยของกองอำนาจการป้องกันและบรรเทาสาธารณภัยระดับต่างๆ เพื่อทดสอบและฝึกความชำนาญร่วมกับหน่วยงานต่างๆ ที่เกี่ยวข้อง	- องค์การบริหารส่วนตำบลขามป้อม - สนง.ปภ.จว.มหาสารคาม - ศูนย์ ปภ. เขต 6 ขอนแก่น

ลำดับที่	การดำเนินการ	หน่วยงานที่รับผิดชอบ
		- หน่วยงานที่เกี่ยวข้องกับการป้องกันและบรรเทาสาธารณภัย
5	จัดทำแผนงานโครงการเพื่อขอรับการสนับสนุนงบประมาณในการดำเนินการกิจ เช่น งบพัฒนาจังหวัด งบพัฒนากลุ่มจังหวัด งบพัฒนาท้องถิ่น สำนักงานกองทุนสนับสนุนการส่งเสริมสุขภาพ (สสส.) กองทุนความปลอดภัยในการใช้รถใช้ถนน ภาคเอกชน และภาคประชาสังคม องค์กรสาธารณกุศล โดยให้เชื่อมโยงกับยุทธศาสตร์การเตรียมพร้อมแห่งชาติ	- องค์กรบริหารส่วนตำบลขามป้อม - สำนักงานจังหวัดมหาสารคาม - หน่วยงานที่เกี่ยวข้องกับการป้องกันและบรรเทาสาธารณภัย
6	กำหนดแผนงาน/โครงการที่ได้มีการประเมินความเสี่ยงในพื้นที่ที่มุ่งเน้นการลดความเสี่ยงจากสาธารณภัย แก้ไขปัญหาที่เกิดขึ้นในภาพรวมอย่างมีส่วนร่วมแบบบูรณาการ ซึ่งรัฐบาลได้ให้ความสำคัญกับการเตรียมพร้อมแห่งชาติ ประกอบกับให้มีความเชื่อมโยงและส่งผลกระทบต่อทิศทางการพัฒนาจังหวัดและกลุ่มจังหวัด โดยการเสนอขอรับการสนับสนุนงบประมาณตามภารกิจของอำเภอ/องค์กรปกครองส่วนท้องถิ่นภายใต้แผนพัฒนาท้องถิ่น เพื่อขอรับการสนับสนุนงบประมาณจากจังหวัดและกลุ่มจังหวัด โดยบรรจุในแผนปฏิบัติราชการประจำปีจังหวัดและกลุ่มจังหวัด ที่เป็นกรอบแผนงาน/โครงการในแผนพัฒนาจังหวัดและกลุ่มจังหวัดต่อไป	- องค์กรบริหารส่วนตำบลขามป้อม - สำนักงานจังหวัดมหาสารคาม - หน่วยงานที่เกี่ยวข้องกับการป้องกันและบรรเทาสาธารณภัย
7	ให้ความรู้แก่ภาคีเครือข่ายที่เกี่ยวข้องทั้งด้านวิชาการและการปฏิบัติ สร้างองค์ความรู้เพื่อเป็นข้อมูลในการกำหนดนโยบายทั้งระดับจังหวัด ระดับอำเภอ และระดับพื้นที่	- องค์กรบริหารส่วนตำบลขามป้อม - สพป.มหาสารคาม เขต 2 - สพม.มหาสารคาม เขต 2
8	สนับสนุน กำกับ ติดตาม ให้คำแนะนำในการจัดทำแผนการป้องกันและบรรเทาสาธารณภัยชุมชน/หมู่บ้าน เพื่อเป็นกรอบปฏิบัติงานในระดับพื้นที่ ให้มีความเชื่อมโยงกับแผนปฏิบัติการในการป้องกันและบรรเทาสาธารณภัย องค์กรบริหารส่วนตำบลขามป้อม	- องค์กรบริหารส่วนตำบลขามป้อม

ลำดับที่	การดำเนินการ	หน่วยงานที่รับผิดชอบ
9	การติดตามและประเมินผล โดยการมีส่วนร่วมของหน่วยงานต่างๆ ทั้งส่วนกลางและระดับพื้นที่ การกำหนดให้จัดทำรายงานผลการดำเนินงานให้ผู้อำนวยการจังหวัดเพื่อรายงานผลต่อไปยังผู้อำนวยการกลางและผู้บังคับบัญชาในระดับเหนือขึ้นไปทราบเป็นประจำทุกปี รวมทั้งการติดตามและประเมินผลการนำแผนปฏิบัติการในการป้องกันและบรรเทาสาธารณภัย องค์การบริหารส่วนตำบลชามป้อม ไปสู่การปฏิบัติ ในช่วงกลางแผนและ ปลายแผน พร้อมทั้งพิจารณาแนวทางปรับปรุงแผนฯ	<ul style="list-style-type: none"> - องค์การบริหารส่วนตำบลชามป้อม - สนง.ปภ.จังหวัดมหาสารคาม - ศูนย์ ปภ. เขต 6 ขอนแก่น - สำนักงานจังหวัดมหาสารคาม

โดยมีกระบวนการขับเคลื่อนแผนปฏิบัติการในการป้องกันและบรรเทาสาธารณภัย องค์การบริหารส่วนตำบลชามป้อม พ.ศ. 2564-2570 ไปสู่การปฏิบัติ ดังแผนภาพที่ 7-1

7.2 การติดตามและประเมินผล

การขับเคลื่อนแผนปฏิบัติการในการป้องกันและบรรเทาสาธารณภัย องค์การบริหารส่วนตำบลขามป้อม พ.ศ. 2564 ไปสู่การปฏิบัติให้บรรลุเป้าหมายตามที่กำหนด จำเป็นต้องมีกลไกการกำกับติดตามและประเมินผลเชิงยุทธศาสตร์ที่มีกระบวนการและการจัดการให้เกิดการทบทวนทั้งด้านการจัดการ (Management Review) และการทบทวนผลงาน (Performance Review) ที่เหมาะสมและทันต่อสถานการณ์

(1) แนวทางการติดตามและประเมินผล

แนวทางการติดตามและประเมินผล ประกอบด้วย หลักการประเมินผลสัมฤทธิ์ โดยวิเคราะห์การบรรลุถึงเป้าหมายการจัดการความเสี่ยงจากสาธารณภัย หลักการคิดเชิงเหตุผล เชื่อมโยงความสัมพันธ์เชิงสาเหตุและผลผลิตไปสู่ผลลัพธ์และผลกระทบด้วยข้อมูล รวมถึงเหตุผลเชิงประจักษ์ที่เชื่อถือได้ และหลักความร่วมมือระหว่างหน่วยงาน และภาคส่วนต่างๆ ในสังคม พร้อมทั้ง กำหนดให้มีการจัดทำรายงานผลเสนอต่อคณะกรรมการจัดทำแผนปฏิบัติการในการป้องกันและบรรเทาสาธารณภัย องค์การบริหารส่วนตำบลขามป้อม พ.ศ. 2564-2570 ทั้งรายปี กลางแผน และปลายแผน โดยให้คณะกรรมการจัดทำแผนฯ เป็นหน่วยรับผิดชอบหลักดำเนินงาน ตามแนวทางการผลักดันประเด็นสำคัญไปสู่ปฏิบัติ โดยมีแนวทางปฏิบัติในการติดตาม และประเมินผล ดังนี้

(1.1) คณะทำงานติดตามและประเมินผลแผนปฏิบัติการในการป้องกันและบรรเทาสาธารณภัย องค์การบริหารส่วนตำบลขามป้อม พ.ศ. 2564-2570 ดำเนินงาน ดังนี้

- 1) ติดตามและประเมินผลประเด็นการขับเคลื่อนที่สำคัญ
- 2) ติดตามและประเมินผลระดับยุทธศาสตร์
- 3) ติดตามและประเมินผลภาพรวม

โดยให้จัดทำรายงานการติดตามและประเมินผลภาพรวมที่บรรลุผลตามเป้าหมายการจัดการความเสี่ยงจากสาธารณภัย การประเมินผลกระทบจากการขับเคลื่อน และสรุปภาพรวมการติดตามและประเมินผล พร้อมทั้งจัดทำเป็นรายงานเสนอต่อคณะกรรมการจัดทำแผนปฏิบัติการในการป้องกันและบรรเทาสาธารณภัย องค์การบริหารส่วนตำบลขามป้อม พ.ศ. 2564-2570 พิจารณาเพื่อนำไปสู่การปรับปรุงหรือทบทวนแนวทางการดำเนินงานต่อไป

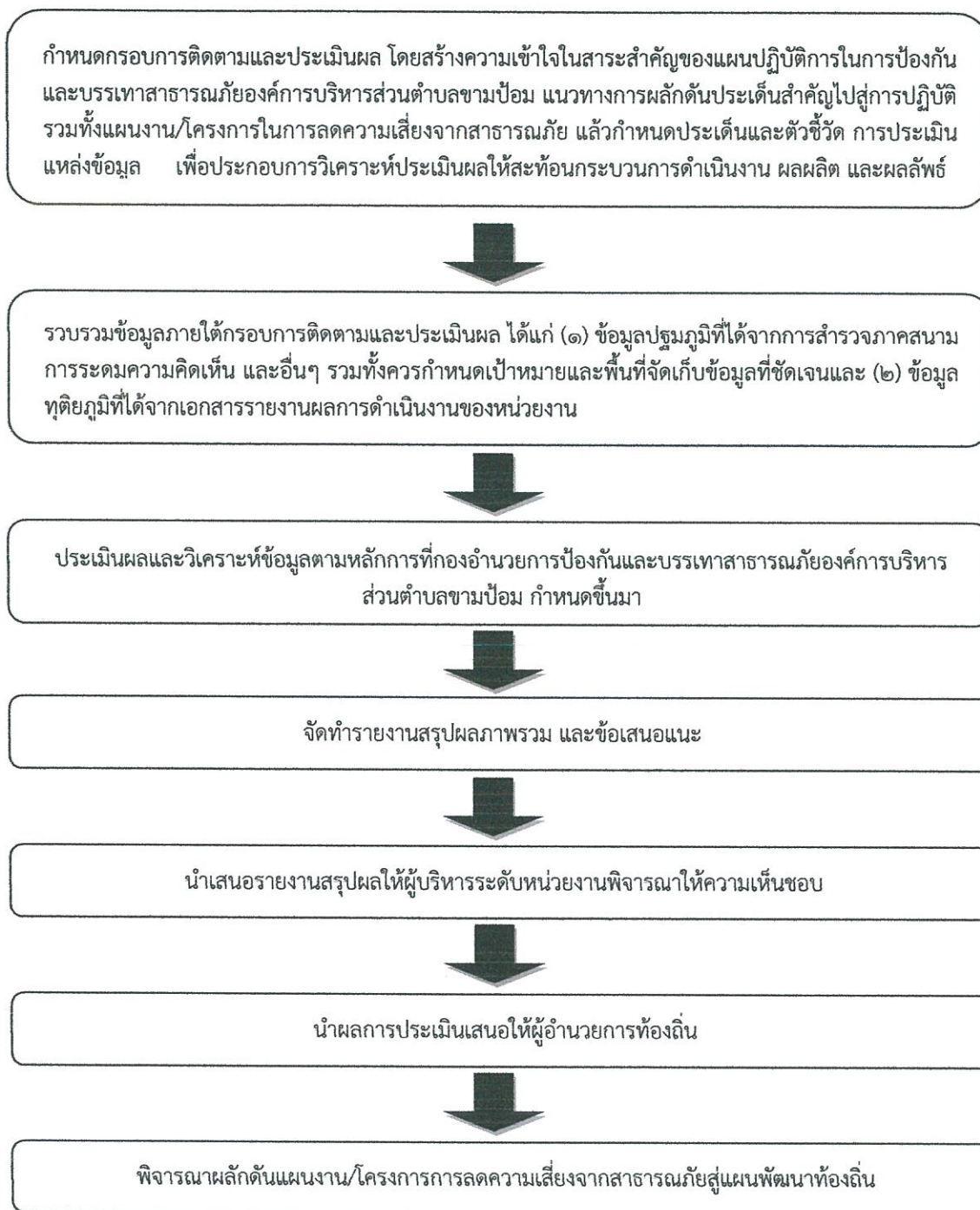
(1.2) กรอบระยะเวลาการติดตามและประเมินผล

- 1) การติดตามและประเมินผลรายปี
- 2) การติดตามและประเมินผลในระยะกลางแผนฯ
- 3) การติดตามและประเมินผลในระยะปลายแผนฯ

โดยให้จัดทำรายงานผลการขับเคลื่อนแผนปฏิบัติการในการป้องกันและบรรเทาสาธารณภัย องค์การบริหารส่วนตำบลขามป้อม พ.ศ.2564-2570 ไปสู่การปฏิบัติเพื่อตอบสนองต่อเป้าหมายการจัดการความเสี่ยงจากสาธารณภัยให้มีประสิทธิภาพ ยกกระดับไปสู่มาตรฐานตามหลักสากล ตลอดจนนำปัญหาอุปสรรคและข้อเสนอแนะไปปรับปรุงแผนปฏิบัติการในการป้องกันและบรรเทาสาธารณภัย องค์การบริหารส่วนตำบลขามป้อม พ.ศ. 2564-2570 ต่อไป

(1.3) กลไกการติดตามและประเมินผล ให้คณะทำงานติดตามและประเมินผลแผนปฏิบัติการในการป้องกันและบรรเทาสาธารณภัย องค์การบริหารส่วนตำบลขามป้อม พ.ศ.2564-2570 เป็นกลไกในการประสานการปฏิบัติ ติดตาม และประเมินผลสัมฤทธิ์ของแผนปฏิบัติการในการป้องกันและบรรเทาสาธารณภัย องค์การบริหารส่วนตำบลขามป้อม พ.ศ.2564-2570 ภายใต้การกำกับดูแลของคณะกรรมการจัดทำแผนปฏิบัติการในการป้องกันและบรรเทาสาธารณภัย องค์การบริหารส่วนตำบลขามป้อม พ.ศ.2564-2570

(2) ขั้นตอนการติดตามและประเมินผล ประกอบด้วย



(3) หน่วยงานและภาคีเครือข่ายดำเนินการติดตามและประเมินผล

ให้กองอำนาจการป้องกันและบรรเทาสาธารณภัย องค์การบริหารส่วนตำบลขามป้อม เป็นหน่วยรับผิดชอบหลักในการดำเนินงานตามแนวทางการผลักดันประเด็นสำคัญไปสู่การปฏิบัติ โดยให้จัดทำรายงานการติดตามและประเมินผลภาพรวมที่บรรลุผลตามเป้าหมายการจัดการสาธารณภัย ประเมินผลกระทบ การขับเคลื่อน และสรุปภาพรวมการติดตามและประเมินผลให้ผู้อำนาจการอำเภอเพื่อรายงานผลต่อไปยังผู้อำนาจการจังหวัด ผู้อำนาจการกลางและผู้บังคับบัญชาในระดับเหนือขึ้นไปทราบ เพื่อนำไปสู่การปรับปรุงแนวทางการดำเนินงานต่อไป

การจัดทำรายงานผลการขับเคลื่อนแผนปฏิบัติการในการป้องกันและบรรเทาสาธารณภัย องค์การบริหารส่วนตำบลขามป้อม ไปสู่การปฏิบัติ เพื่อตอบสนองต่อเป้าหมายการจัดการสาธารณภัยของ องค์การบริหารส่วนตำบลขามป้อม ให้มีประสิทธิภาพ ยกระดับไปสู่มาตรฐานตามหลักสากล ตลอดจนนำ ปัญหาอุปสรรคและข้อเสนอแนะไปปรับปรุงแผนปฏิบัติการในการป้องกันและบรรเทาสาธารณภัย องค์การบริหารส่วนตำบลขามป้อม ต่อไป

7.3 การทบทวนแผนปฏิบัติการในการป้องกันและบรรเทาสาธารณภัยของ องค์การบริหารส่วนตำบลขามป้อม

พระราชบัญญัติป้องกันและบรรเทาสาธารณภัย พ.ศ. 2550 มาตรา 44 กำหนดว่าในกรณีที่ข้อเท็จจริงเกี่ยวกับสาธารณภัยหรือการป้องกันและบรรเทาสาธารณภัยที่ได้กำหนดไว้ในแผนต่างๆ ตามพระราชบัญญัตินี้เปลี่ยนแปลงไป หรือแผนดังกล่าวได้ใช้ครบห้าปีแล้ว ให้เป็นหน้าที่ของผู้รับผิดชอบในการจัดทำแผนดำเนินการปรับปรุงหรือทบทวนแผนที่อยู่ในความรับผิดชอบ

ดังนั้น หาก องค์การบริหารส่วนตำบลขามป้อม ได้ดำเนินการตามกระบวนการที่กำหนดไว้ในแผนปฏิบัติการในการป้องกันและบรรเทาสาธารณภัย องค์การบริหารส่วนตำบลขามป้อม พ.ศ.2564-2570 และได้มีการติดตามประเมินผลสัมฤทธิ์ของแผน หรือมีสถานการณ์สาธารณภัยที่ไม่ได้กำหนดไว้ในแผน หรือมีการวิจัยและพัฒนา พบข้อบกพร่อง หรือมีนวัตกรรมการป้องกันและบรรเทาสาธารณภัยที่ทันสมัยและเหมาะสม ให้ องค์การบริหารส่วนตำบลขามป้อม พิจารณาทบทวนปรับปรุงแผนปฏิบัติการในการป้องกันและบรรเทาสาธารณภัย องค์การบริหารส่วนตำบลขามป้อม พ.ศ.2564-2570 ได้ตามความเหมาะสมทุกปี

ภาคผนวก

สารบัญภาคผนวก

ภาคผนวก ก : คำย่อ

ภาคผนวก ข : ตัวอย่างลักษณะภัย

ภาคผนวก ค : นิยามศัพท์

ภาคผนวก ง : พื้นที่เสี่ยงภัยต่างๆ

ภาคผนวก จ : สถานที่สำคัญที่ต้องดูแลเป็นพิเศษ (พระตำหนัก แหล่งพลังงาน โรงพยาบาล สาธารณูปโภค ที่สำคัญ ท่าเรือ ท่าอากาศยาน ฯลฯ)

ภาคผนวก ฉ : บัญชีหน่วยงานประสานการปฏิบัติในจังหวัด

ภาคผนวก ฉ-1 : บัญชีรายชื่อบุคลากรหน่วยงานราชการ รัฐวิสาหกิจ ภาคเอกชน

ภาคผนวก ฉ-2 : บัญชีรายชื่อองค์กรสาธารณกุศล หน่วยงานเครือข่ายการป้องกันและบรรเทาสาธารณภัย

ภาคผนวก ฉ-3 : บัญชีรายชื่อผู้เชี่ยวชาญด้านสาธารณภัย

ภาคผนวก ฉ-4 : บัญชีฐานข้อมูลอาสาสมัคร (OTOS)

ภาคผนวก ฉ-5 : บัญชีฐานข้อมูล อปพร.

ภาคผนวก ช : ข้อมูลสถานีเตือนภัย หอเตือนภัย ป้ายเตือนภัย สัญญาณเตือนภัย และหอกระจายข่าว

ภาคผนวก ซ : บัญชีเครื่องจักรกล ยานพาหนะ เครื่องมืออุปกรณ์ ในการป้องกันและบรรเทาสาธารณภัย

ภาคผนวก ฌ : บัญชีข้อมูลศักยภาพพื้นฐานทางด้านสาธารณสุข

ภาคผนวก ฎ : บัญชียานพาหนะเพื่อเตรียมการอพยพ

ภาคผนวก ฏ : บัญชีกลุ่มเปราะบาง

ภาคผนวก ฎ : บัญชีรายชื่อบุคคลที่ต้องอพยพเป็นลำดับแรก

ภาคผนวก ฐ : บัญชีศูนย์พักพิงชั่วคราวหลัก/สำรอง

ภาคผนวก ท : ข่ายการติดต่อสื่อสาร

ภาคผนวก ท-1 : แผนผังการติดต่อสื่อสารและข่ายวิทยุสื่อสาร

ภาคผนวก ท-2 : หมายเลขโทรศัพท์ฉุกเฉิน

ภาคผนวก คม : แบบคำสั่งต่างๆ

- คำสั่งกองอำนาจการป้องกันและบรรเทาสาธารณภัยจังหวัด
- คำสั่งแต่งตั้งคณะกรรมการจัดทำแผนการป้องกันและบรรเทาสาธารณภัยจังหวัด

ภาคผนวก ฅ : แผนงานโครงการในการลดความเสี่ยงจากสาธารณภัย

ภาคผนวก ด : แบบประเมิน PDNA ระยะที่ 1

ภาคผนวก ต : แบบประเมิน PDNA ระยะที่ 2

ภาคผนวก ก : คำย่อ

คำย่อ	หน่วยงาน
กท.	: กระทรวงกลาโหม
.สป	: สำนักงานปลัดกระทรวงกลาโหม
ทท.	: กองทัพอากาศ
บก.ทท.	: กองบัญชาการกองทัพอากาศ
นขต.ทท.บก.	: หน่วยขึ้นตรงกองบัญชาการกองทัพอากาศ
.นทพ	: หน่วยบัญชาการทหารพัฒนา
.สนภ	: สำนักงานพัฒนาภาค
.นพค	: หน่วยพัฒนาการเคลื่อนที่
ทบ.	: กองทัพบก
นขต.ทบ.	: หน่วยขึ้นตรงกองทัพบก
ทภ.	: กองทัพภาค
มทบ.	: มณฑลทหารบก
ทร.	: กองทัพเรือ
ทรภ.	: ทัพเรือภาค
ฐท.กท.	: ฐานทัพเรือกรุงเทพ
ฐท.สส.	: ฐานทัพเรือสัตหีบ
ฐท.พง.	: ฐานทัพเรือพังงา
กปช.จต.	: กองบัญชาการป้องกันชายแดนจันทบุรีและตราด
นรช.	: หน่วยเรือรักษาความสงบเรียบร้อยตามลำแม่น้ำโขง
ฉก.กต.นย.	: หน่วยเฉพาะกิจนาวีโยธินภาคใต้
ทอ.	: กองทัพอากาศ
.ทอ.นขต	: หน่วยขึ้นตรงกองทัพอากาศ
การบิน.รร	: โรงเรียนการบินกองทัพอากาศ
.บน	: กองบิน
ศบภ.กท.	: ศูนย์บรรเทาสาธารณภัยกระทรวงกลาโหม
ศบภ.ทบ.	: ศูนย์บรรเทาสาธารณภัยกองทัพบก
ศบภ.ทร.	: ศูนย์บรรเทาสาธารณภัยกองทัพเรือ
ศบภ.ทอ.	: ศูนย์บรรเทาสาธารณภัยกองทัพอากาศ
ศบภทท.บก.	: ศูนย์บรรเทาสาธารณภัยกองบัญชาการกองทัพอากาศ
ศบภ .สป.	: ศูนย์บรรเทาสาธารณภัยสำนักงานปลัดกระทรวงกลาโหม
นร.	: สำนักนายกรัฐมนตรี
สมช.	: สำนักงานสภาความมั่นคงแห่งชาติ
ตร.	: สำนักงานตำรวจแห่งชาติ
มท.	: กระทรวงมหาดไทย
รมว .มท.	: รัฐมนตรีว่าการกระทรวงมหาดไทย
.ปมท	: ปลัดกระทรวงมหาดไทย
ผวจ.	: ผู้ว่าราชการจังหวัด
อปภ.	: อธิบดีกรมป้องกันและบรรเทาสาธารณภัย
นอก.	: นายอำเภอ
	:

องค์กรปฏิบัติ	:	
กอ.รมน.	:	กองอำนวยการรักษาความมั่นคงภายในราชอาณาจักร
กอปก.ก.	:	กองอำนวยการป้องกันและบรรเทาสาธารณภัยกลาง
กอปก.กทม.	:	กองอำนวยการป้องกันและบรรเทาสาธารณภัยกรุงเทพมหานคร
กอปก.จ.	:	กองอำนวยการป้องกันและบรรเทาสาธารณภัยจังหวัด
กอปก.ทน./ทม.ทต/.	:	กองอำนวยการป้องกันและบรรเทาสาธารณภัยเทศบาลนครเทศบาล/เทศบาลเมือง/
กอปก.เมืองพัทยา.	:	ตำบล
กอปก.สนช.	:	กองอำนวยการป้องกันและบรรเทาสาธารณภัยเมืองพัทยา
กอปก.อ.	:	กองอำนวยการป้องกันและบรรเทาสาธารณภัยสำนักงานเขต
กอปก.อบต.	:	กองอำนวยการป้องกันและบรรเทาสาธารณภัยอำเภอ
บกปก.ช.	:	กองอำนวยการป้องกันและบรรเทาสาธารณภัยองค์การบริหารส่วนตำบล
สปฉ.	:	กองบัญชาการป้องกันและบรรเทาสาธารณภัยแห่งชาติ
ศบก.อ.	:	การสนับสนุนการปฏิบัติงานในภาวะฉุกเฉิน
ศบก.สนช.	:	ศูนย์บัญชาการเหตุการณ์เหตุการณ์อำเภอ
ศบก.จ.	:	ศูนย์บัญชาการเหตุการณ์เหตุการณ์สำนักงานเขต กรุงเทพมหานคร
ศบก(ส่วนหน้า) .จ.	:	ศูนย์บัญชาการเหตุการณ์เหตุการณ์จังหวัด
ศบก.กทม.	:	ศูนย์บัญชาการเหตุการณ์เหตุการณ์ส่วนหน้าจังหวัด
ศบก(ส่วนหน้า) .กทม.	:	ศูนย์บัญชาการเหตุการณ์เหตุการณ์กรุงเทพมหานคร
ศปก.อปท.	:	ศูนย์บัญชาการเหตุการณ์เหตุการณ์ส่วนหน้ากรุงเทพมหานคร
คณะกรรมการ	:	ศูนย์ปฏิบัติการฉุกเฉินท้องถิ่น
ก.จ.ภ.ช.	:	
กนช.	:	คณะกรรมการให้ความช่วยเหลือผู้ประสบภัยพิบัติจังหวัด
กปก.ช.	:	คณะกรรมการทรัพยากรน้ำแห่งชาติ
กปอ.	:	คณะกรรมการป้องกันและบรรเทาสาธารณภัยแห่งชาติ
ภกช.	:	คณะกรรมการป้องกันอุบัติเหตุภัยแห่งชาติ
นปท.	:	คณะกรรมการบริหารระบบการเตือนภัยพิบัติแห่งชาติ
ผู้บัญชาการและ	:	คณะกรรมการนโยบายการรักษาผลประโยชน์ของชาติทางทะเล
ผู้อำนวยการ	:	
ผบ.ช.ปก.	:	ผู้บัญชาการป้องกันและบรรเทาสาธารณภัยแห่งชาติ
	:	รัฐมนตรีว่าการกระทรวงมหาดไทย(
ผอกลาง.	:	ผู้อำนวยการกลาง
	:	(อธิบดีกรมป้องกันและบรรเทาสาธารณภัย)
ผอ.ก.กอปก.	:	ผู้อำนวยการกองอำนวยการป้องกันและบรรเทาสาธารณภัยกลาง
ผอ.จว.	:	ผู้อำนวยการจังหวัด
ผอ.กทม.	:	ผู้อำนวยการกรุงเทพมหานคร
ผออำเภอ.	:	ผู้อำนวยการอำเภอ
ผอท้องถิ่น.	:	ผู้อำนวยการท้องถิ่น
ผอเขต.	:	ผู้อำนวยการเขต

ภาคผนวก ข : ตัวอย่างลักษณะภัย

สาธารณภัย หมายถึง อัคคีภัย วาตภัย อุทกภัย ภัยแล้ง โรคระบาดในมนุษย์ โรคระบาดสัตว์ โรคระบาดสัตว์น้ำ การระบาดของศัตรูพืช ตลอดจนภัยอื่นๆ อันมีผลกระทบต่อสาธารณสุข ไม่ว่าจะเกิดจากธรรมชาติ มีผู้ทำให้เกิดขึ้น อุบัติเหตุ หรือเหตุอื่นใด ซึ่งก่อให้เกิดอันตรายแก่ชีวิตร่างกายของประชาชน หรือความเสียหายแก่ทรัพย์สินของประชาชนหรือของรัฐ และให้หมายความรวมถึงภัยทางอากาศและการก่อวินาศกรรมด้วย

1. ภัยจากอัคคีภัย

อัคคีภัย หมายถึง ภัยอันตรายอันเกิดจากไฟที่ขาดการควบคุมดูแล ทำให้เกิดการติดต่อกลุกลามไปตามบริเวณที่มีเชื้อเพลิงเกิดการลุกไหม้ต่อเนื่อง สภาวะของไฟจะรุนแรงมากขึ้น ถ้าการลุกไหม้ที่มีเชื้อเพลิงหนุนเนื่อง หรือมีไอของเชื้อเพลิงถูกขับออกมาจำนวนมากความร้อนแรงก็จะมากยิ่งขึ้น

2. ภัยจากวาตภัย

2. ภัยจากพายุหมุนเขตร้อน 1 หมายถึง ภัยที่ก่อให้เกิดความเสียหายของอาคารบ้านเรือน ต้นไม้ และสิ่งก่อสร้างต่าง ๆ เป็นบริเวณกว้างจากความแรงของลมที่พัดเวียนเข้าหาศูนย์กลางของพายุหมุนภัยดังกล่าวเกิดขึ้นตามแนวเส้นทางเดินของพายุ โดยปกติจะมีความกว้าง 50-กิโลเมตร ขึ้นอยู่กับขนาดและความแรง 100 ของพายุแต่ละลูก โดยความเสียหายจะมีมากที่สุดบริเวณใกล้แนวศูนย์กลางที่พายุเคลื่อนผ่าน

2. ภัยจากคลื่นพายุซัดฝั่ง 2 หมายถึง ภัยธรรมชาติซึ่งเกิดจากพายุหมุนเขตร้อนเคลื่อนเข้าหาฝั่ง ความสูงของคลื่นขึ้นกับความแรงของพายุ ปรากฏการณ์นี้เกิดขึ้นเมื่อพายุหมุนเขตร้อนที่มีความแรงลมมากกว่า กิโลเมตรต่อชั่วโมง ระดับน้ำที่สูงขึ้นจากความกดอากาศที่ลดต่ำลงบริเวณใกล้ศูนย์กลางของพายุพร้อมกับ 100 คลื่นลมแรงจัดที่พัดเข้าหาฝั่งก่อให้เกิดความเสียหายต่อพื้นที่ราบชายฝั่งทะเลใกล้ศูนย์กลางของพายุ โดยเฉพาะพื้นที่ชายฝั่งที่เป็นด้านรับลม ระดับความรุนแรงของความเสียหายจะขึ้นอยู่กับความแรงลมของพายุ สภาพภูมิประเทศ และขนาดของชุมชน

2. ภัยจากพายุไซร่อน 3 หมายถึง พายุที่เกิดในช่วงที่มีลักษณะอากาศร้อนอบอ้าวติดต่อกันหลายวัน และเมื่อมีอากาศเย็นจากความกดอากาศสูงในประเทศสาธารณรัฐประชาชนจีนพัดมาปะทะกับอากาศร้อน จะทำให้อากาศร้อนขึ้นที่เบาว่าลอยตัวขึ้นเหนืออากาศเย็นอย่างรวดเร็ว เกิดเป็นเมฆและพายุฟ้าคะนองที่มียอดเมฆสูงมาก (เมฆคิวมูโลนิมบัส) เกิดพายุฟ้าคะนอง ลมกรรโชกแรง ฟ้าผ่า และมักมีลูกเห็บตกตามมาด้วย พายุฤดูร้อนมักเกิดขึ้นและสิ้นสุดลงในช่วงเวลาสั้นๆ ไม่เกินหนึ่งชั่วโมง และครอบคลุมบริเวณพื้นที่ไม่เกิน 20- 30 ตารางกิโลเมตร แต่จะมีลมกรรโชกแรงที่เริ่มสร้างความเสียหายเมื่อมีความรุนแรงลมตั้งแต่ กิโลเมตร 50 ต่อชั่วโมงขึ้นไป

2. ภัยจากพายุฤดูร้อน 4 หมายถึง ความเสียหายของอาคารบ้านเรือน ต้นไม้ และสิ่งก่อสร้างต่าง ๆ ที่เกิดขึ้นเป็นบริเวณแคบๆจากลมกรรโชกแรงที่เกิดจากพายุฝนฟ้าคะนอง หรือลูกเห็บ มักเกิดในระยะเวลาสั้น ๆ ซึ่งบ่อยครั้งมีความเร็วลมเกินกว่า 100 กิโลเมตรต่อชั่วโมง

2. ภัยจากลูกเห็บ 5 หมายถึง ภัยที่เกิดจากก้อนน้ำลักษณะเหมือนน้ำแข็งรูปร่างไม่แน่นอน เกิดจากละอองหยาดฝนซึ่งเย็นแบบยิ่งยวดในเมฆฝน (ยังอยู่ในสภาพของเหลวที่อุณหภูมิต่ำกว่าจุดเยือกแข็ง) ปะทะกับวัตถุแข็ง เช่น ผงฝุ่น หรือก้อนลูกเห็บที่เกาะตัวอยู่ก่อนแล้ว จนเกิดการแข็งตัวเกาะรอบวัตถุนั้น ๆ และกลายเป็นก้อนลูกเห็บ ซึ่งมักเกิดขึ้นพร้อมกับพายุฤดูร้อน

3. ภัยจากอุทกภัย

3. 1 ภัยจากอุทกภัย หมายถึง เหตุการณ์ที่มีน้ำท่วมพื้นดินสูงกว่าระดับปกติ ซึ่งมีสาเหตุจากมีปริมาณน้ำฝนมากจนทำให้มีปริมาณน้ำส่วนเกินมาเติมปริมาณน้ำผิวดินที่มีอยู่ตามสภาพปกติจนเกินขีดความสามารถการระบายน้ำของแม่น้ำ ลำคลอง และยังมีสาเหตุมาจากการกระทำของมนุษย์ โดยการปิดกั้น

การไหลของน้ำตามธรรมชาติ ทั้งเจตนาและไม่เจตนา จนเป็นอันตรายต่อชีวิต ทรัพย์สินของประชาชน และสิ่งแวดล้อม สามารถจำแนกตามลักษณะการเกิดได้ ดังนี้

(1) น้ำท่วมขัง/น้ำล้นตลิ่ง หมายถึง สถานะน้ำท่วมหรือสถานะน้ำล้นตลิ่งที่เกิดขึ้นเนื่องจากระบบระบายน้ำไม่มีประสิทธิภาพ มีลักษณะค่อยเป็นค่อยไป อันเป็นผลจากการเกิดฝนตกหนัก ณ บริเวณนั้น ๆ ติดต่อกันเป็นเวลาหลายวัน มักเกิดขึ้นในบริเวณที่ราบลุ่มริมแม่น้ำและบริเวณชุมชนเมืองใหญ่ๆ น้ำท่วมขังส่วนใหญ่จะเกิดบริเวณท้ายน้ำและแผ่เป็นบริเวณกว้างเนื่องจากไม่สามารถระบายน้ำได้ทัน

(2) น้ำท่วมฉับพลัน หมายถึง สถานะน้ำท่วมที่เกิดขึ้นอย่างฉับพลันในพื้นที่เนื่องจากฝนตกหนักในบริเวณพื้นที่ซึ่งมีความชันมาก และมีคุณสมบัติในการกักเก็บน้ำหรือต้านน้ำน้อยหรืออาจเกิดจากสาเหตุอื่น ๆ เช่น เขื่อนหรืออ่างเก็บน้ำพังทลาย น้ำท่วมฉับพลัน มักเกิดขึ้นหลังจากฝนตกหนัก และมักเกิดขึ้นในบริเวณที่ราบระหว่างหุบเขา ซึ่งอาจจะไม่มีฝนตกหนักในบริเวณนั้นมาก่อนเลย แต่มีฝนตกหนักมากบริเวณต้นน้ำที่อยู่ห่างออกไป การเกิดน้ำท่วมฉับพลันมีความรุนแรงและเคลื่อนที่ด้วยความเร็วมาก โอกาสที่จะป้องกันและหลบหนีจึงมีน้อย

3. ภัยจากดินถล่มหรือโคลนถล่ม 2 หมายถึง ภัยที่เกิดจากปรากฏการณ์ที่มวลดินหรือหินไถลเลื่อนลงจากพื้นที่สูงสู่พื้นที่ต่ำกว่าภายใต้อิทธิพลแรงโน้มถ่วงของโลก และการมีน้ำเป็นตัวกลางทำให้มวลวัสดุเกิดความไม่มีเสถียรภาพ อัตราการไหลเคลื่อนดังกล่าวข้างต้นอาจช้าหรือเร็วขึ้นกับประเภทของวัสดุ ความลาดชัน สภาพสิ่งแวดล้อม และปริมาณน้ำฝน ในบางกรณีแผ่นดินถล่มอาจเกิดจากแผ่นดินไหวหรือภูเขาไฟระเบิด การเคลื่อนตัวของวัสดุดังกล่าวอาจพัดพาต้นไม้ บ้านเรือน รถยนต์ สิ่งปลูกสร้างอื่นๆ ชำรุด หรือพังทลาย และยังอาจทำให้ช่องเปิดของสะพานและแม่น้ำลำคลองอุดตันจนเป็นสาเหตุให้เกิดอุทกภัยขึ้นได้ในเส้นทาง การเคลื่อนตัวปรากฏการณ์ดังกล่าวเป็นอันตรายต่อชีวิต ทรัพย์สินของประชาชนและสิ่งแวดล้อม

4. ภัยแล้ง หมายถึง ภัยที่เกิดจากความแห้งแล้งของลมฟ้าอากาศ อันเกิดจากการที่มีปริมาณฝนน้อยหรือฝนไม่ตกเป็นระยะเวลาและครอบคลุมพื้นที่เป็นบริเวณกว้าง ทำให้เกิดการขาดแคลนน้ำดื่ม น้ำใช้ พืชพันธุ์ไม้ต่าง ๆ ขาดน้ำไม่สามารถเจริญเติบโตได้ตามปกติ เกิดความเสียหายและส่งผลกระทบต่ออย่างกว้างขวางรุนแรงต่อประชาชนโดยภัยแล้งเกิดจากสาเหตุ ดังนี้

(1) ฝนแล้ง หมายถึง สถานะที่มีฝนน้อยหรือไม่มีฝนเลยในช่วงเวลาหนึ่งซึ่งตามปกติจะต้องมีฝน โดยขึ้นอยู่กับสถานที่และฤดูกาล ณ ที่นั้น ๆ (ภาวะที่ปริมาณฝนตกน้อยกว่าปกติหรือไม่ตกต้องตามฤดูกาล)

(2) ฝนทิ้งช่วง หมายถึง ช่วงที่มีปริมาณฝนไม่ถึงวันละ วัน ในช่วง 15 มิลลิเมตรติดต่อกันเกิน 1 ฤดูฝนเดือนที่มีโอกาสเกิดฝนทิ้งช่วงสูงคือเดือนมิถุนายนและกรกฎาคม

5. ภัยหนาว หมายถึง ภัยที่เกิดจากสภาพอากาศที่มีความหนาวจัด อุณหภูมิต่ำกว่า องศาเซลเซียส 8 และลดลงต่อเนื่องซึ่งประชาชนได้รับผลกระทบอย่างรุนแรงและกว้างขวาง

6. ภัยจากโรคระบาดในมนุษย์ หมายถึง ภัยจากโรคซึ่งปรากฏขึ้นในประชากรกลุ่มหนึ่งในระยะเวลาหนึ่งในอัตราที่สูงขึ้นมากกว่าที่คาดการณ์ไว้ โดยเทียบกับประวัติการเกิดโรคในอดีตโรคนั้นอาจเป็นโรคติดต่อทางสัมผัสหรือไม่ก็ได้ แต่ส่งผลกระทบต่อชีวิตความเป็นอยู่ของประชาชนทั้งในพื้นที่เกิดโรคระบาดและพื้นที่ใกล้เคียง

7. ภัยจากโรคระบาดสัตว์ หมายถึง ภัยที่เกิดจากโรคซึ่งปรากฏขึ้นในประชากรสัตว์เลี้ยงหรือสัตว์ป่า โดยเป็นโรคติดต่อทั้งในสัตว์ชนิดเดียวกัน ต่างชนิดกัน รวมถึงการติดต่อมาสู่คน ในระยะเวลาหนึ่งในอัตราที่สูงขึ้นมากกว่าที่คาดการณ์ไว้ โดยเทียบกับประวัติการเกิดโรคในอดีต สร้างความเสียหายต่อเศรษฐกิจและสุขภาพของประชาชน

8. ภัยจากโรคระบาดสัตว์น้ำ หมายถึง ภัยที่เกิดจากโรคซึ่งปรากฏขึ้นในประชากรสัตว์น้ำ โดยเป็นโรคติดต่อทั้งในสัตว์น้ำชนิดเดียวกัน ต่างชนิดกัน รวมถึงการติดต่อมาสู่คน ในระยะเวลาหนึ่งในอัตราที่สูงขึ้น

มากกว่าที่คาดการณ์ไว้ โดยเทียบกับประวัติการเกิดโรคในอดีต สร้างความเสียหายต่อเศรษฐกิจและสุขภาพของประชาชน

9. ภัยจากการระบาดของศัตรูพืช หมายถึง ภัยที่เกิดจากสิ่งซึ่งเป็นอันตรายแก่พืช เช่น เชื้อโรค พืชแมลง สัตว์ หรือพืชที่อาจก่อให้เกิดความเสียหายแก่พืช ส่งผลให้ส่วนหนึ่งส่วนใดของพืช เช่น ต้น ตา ตอ แขนง หน่อ กิ่ง ใบ ราก เหง้า หัว ดอก ผล เมล็ด เชื้อ และสปอร์ของเห็ด ไม่ว่าจะยังทำพันธุ์ได้หรือตายแล้ว และให้หมายความรวมถึงตัวห้ำ ตัวเบียน ตัวไหม ไขไหม รังไหม ผึ้ง รังผึ้ง และจุลินทรีย์ จนส่งผลกระทบต่อเศรษฐกิจ สังคม และประชาชน

10. ภัยจากไฟป่าและหมอกควัน หมายถึง ภัยที่เกิดจากไฟป่าไม่ว่าจะจากสาเหตุใดก็ตาม เกิดขึ้นในป่าธรรมชาติหรือสวนป่าก็ตาม แล้วลุกลามไปได้โดยอิสระปราศจากการควบคุม ตลอดจนส่งผลให้เกิดฝุ่น ควัน และอนุภาคแขวนลอยในอากาศ รวมตัวกันในสภาวะที่อากาศปิด ทำให้เกิดอันตรายต่อทรัพย์สินและสุขภาพของประชาชน

11. ภัยจากมลพิษทางอากาศประเภท PM2.5 หมายถึง เหตุการณ์ที่มลพิษทางอากาศประเภท ฝุ่นละอองขนาดไม่เกิน 2. ไมครอน หรือ 5PM2.5 ที่มีแหล่งกำเนิดจากเหตุการณ์ทางธรรมชาติหรือจากกิจกรรมของมนุษย์เกิดการสะสมในบรรยากาศ อันเนื่องมาจากสภาพอากาศ ทำให้ PM2.5 ปกคลุมพื้นที่อยู่อาศัยของประชาชน จนมีความเสี่ยงที่จะเกิดผลกระทบต่อสุขภาพของประชาชนจำนวนมาก

12. ภัยจากแผ่นดินไหวและอาคารถล่ม

12.1 ภัยจากแผ่นดินไหว หมายถึง ภัยธรรมชาติซึ่งเกิดจากการปลดปล่อยพลังงานใต้พิภพ ทำให้เกิดการสั่นสะเทือนของพื้นดิน การสั่นสะเทือนนี้อาจมีระดับความรุนแรงขั้นต่ำที่ไม่ก่อให้เกิดความเสียหายใด ๆ แต่บางครั้งก็อาจมีระดับความรุนแรงในขั้นที่เป็นอันตรายจนก่อให้เกิดความเสียหายอย่างใหญ่หลวงได้

12.2 ภัยจากอาคารถล่ม หมายถึง ภัยที่เกิดจากอาคารและสิ่งปลูกสร้าง ได้แก่ ตึก บ้าน โรงเรือน ร้าน แพ คลังสินค้า สำนักงาน ที่ได้รับความเสียหายจากการโยกไหวตัวรุนแรงของแผ่นดิน ซึ่งเป็นผลมาจากแผ่นดินไหวและก่อให้เกิดความเสียหายหรือพังทลายลงมาได้

13 ภัยจากสึนามิ .หมายถึง ภัยที่เกิดจากคลื่นยักษ์ คำว่า สึนามิ เป็นภาษาญี่ปุ่น แปลว่า คลื่นท่าเรือ สามารถแบ่งได้เป็น 2 ประเภท ประเภทแรก คือ คลื่นสึนามิเฉพาะแห่ง (Local Tsunami) มักจะเกิดใกล้ ๆ ชายฝั่งและเคลื่อนเข้าถล่มชายฝั่งอย่างทันทีทันใด และประเภทที่สอง คือ คลื่นสึนามิที่เดินทางข้ามทวีป (Distance Tsunami) มักจะเกิดจากแผ่นดินไหวที่ค่อนข้างรุนแรงและสามารถเคลื่อนตัวข้ามทวีปไปยังชายฝั่งที่อยู่ห่างไกลหลายหมื่นกิโลเมตร โดยสาเหตุของการเกิดคลื่นสึนามิ มีหลายสาเหตุ เช่น แผ่นดินไหว ภูเขาไฟระเบิด ดินถล่ม และอุกกาบาตตกลงสู่มหาสมุทร โดยภัยจากสึนามิก่อให้เกิดความเสียหายทั้งต่อชีวิตประชาชนและสิ่งปลูกสร้างตลอดแนวพื้นที่ราบชายฝั่ง

14. ภัยจากการคมนาคมหมายถึง ภัยจากอุบัติเหตุจากการจราจรทางบก ทางน้ำ และทางอากาศ ภัยจากระบบขนส่งมวลชนขนาดใหญ่ ภัยจากกระบวนการขนส่งสารเคมีและวัตถุอันตราย และภัยจากการรั่วไหลของน้ำมันและวัตถุอันตรายในแหล่งน้ำ รวมถึงการเททิ้งน้ำมันหรือของเสียในแม่น้ำหรือทะเล

15. ภัยทางอากาศ หมายถึง ภัยอันเกิดจากการโจมตีทางอากาศ โดยอากาศยาน อาวุธนำวิถี ขีปนาวุธ หรือสิ่งใด ๆ ที่สามารถเคลื่อนที่หรือทรงตัวบนอากาศ และการโจมตีดังกล่าวส่งผลกระทบต่อชีวิตและทรัพย์สินของประชาชน

16. ภัยจากการก่อวินาศกรรม

16.1 ภัยจากการก่อวินาศกรรม หมายถึง ภัยที่เกิดจากการกระทำใด ๆ อันเป็นการมุ่งทำลายทรัพย์สินของประชาชนหรือของรัฐหรือสิ่งอันเป็นสาธารณูปโภค หรือการรบกวน ขัดขวาง หน่วงเหนี่ยวระบบการปฏิบัติงานใด ๆ ตลอดจนการประทุษร้ายต่อบุคคลอันเป็นการก่อให้เกิดความปั่นป่วนทางการเมือง การเศรษฐกิจ และสังคมแห่งชาติ โดยมุ่งหมายที่จะก่อให้เกิดความเสียหายต่อความมั่นคงของรัฐ

16.2 ภัยจากการก่อการร้าย หมายถึง ภัยที่เกิดจากการกระทำใด ๆ ที่สร้างความปั่นป่วนให้ประชาชนเกิดความหวาดกลัว หรือเพื่อขู่เข็ญหรือบีบบังคับรัฐบาล หรือองค์การระหว่างประเทศให้กระทำหรือละเว้นกระทำการอย่างหนึ่งอย่างใด อันก่อให้เกิดความเสียหายต่อชีวิตและทรัพย์สินที่สำคัญ

16. ภัยจากการก่อการร้ายสากล 3 หมายถึง ภัยที่เกิดจากการปฏิบัติการของบุคคล หรือกลุ่มบุคคลที่มุ่งหวังผลตามเงื่อนไขข้อเรียกร้องทางการเมือง เศรษฐกิจ และสังคม ซึ่งส่วนใหญ่จะปฏิบัติการล่วงล้ำเขตแดน หรือเกี่ยวข้องกับชาติอื่น การกระทำนั้นอาจเป็นไปโดยเอกเทศ ปราศจากการสนับสนุนจากรัฐใด ๆ หรือมีรัฐใดรัฐหนึ่งสนับสนุนให้เห็นก็ได้ เมื่อเกิดขึ้นย่อมมีผลกระทบโดยตรงต่อผลประโยชน์ของชาติ พันธกรณีระหว่างประเทศ นโยบายของชาติทั้งด้านการเมืองและการป้องกันประเทศ การเศรษฐกิจและสังคมจิตวิทยา ชื่อเสียงและเกียรติภูมิของชาติ

ภาคผนวก ค : นิยามศัพท์

กลยุทธ์) Strategy หมายถึง แผนต่างๆ ไป หรือคำแนะนำที่เลือกมาใช้เพื่อให้บรรลุวัตถุประสงค์ (ของการป้องกันและบรรเทาสาธารณภัย

กลุ่มเปราะบาง) Vulnerable Group หมายถึง กลุ่มบุคคลที่มีความสามารถจำกัดในการเผชิญ (เหตุการณ์สาธารณภัย ซึ่งต้องการความดูแลเป็นพิเศษ เช่น เด็ก สตรีมีครรภ์ ผู้สูงอายุ บุคคลทุพพลภาพ ผู้ป่วย ผู้พลัดถิ่น ผู้ลี้ภัย คนต่างด้าว เป็นต้น

การกำกับ ควบคุมพื้นที่) Area Command หมายถึง การกำกับดูแล (จัดการเหตุฉุกเฉินที่เกิดขึ้น ในช่วงเวลาเดียวกันหลายเหตุการณ์ และมีองค์ระบบการบัญชาการเหตุการณ์หลายองค์กรแยกกันทำหน้าที่ จัดการเหตุฉุกเฉินที่เกิดขึ้นแต่ละเหตุการณ์ หรือทำหน้าที่กำกับดูแลการจัดการเหตุฉุกเฉินขนาดใหญ่หรือเหตุ ฉุกเฉินที่กำลังลุกลามขยายตัวซึ่งมีทีมงานจัดการเหตุฉุกเฉินหลายทีมงานเข้ามาเกี่ยวข้อง

การเข้าใจและตระหนักถึงความเสี่ยง (Risk - Informed) หมายถึง กระบวนการสร้างความเข้าใจ ความเสี่ยง โดยมีข้อมูลความเสี่ยงครบถ้วนและรอบด้าน และนำไปสู่แนวทางปฏิบัติเพื่อลดความเสี่ยง เช่น การลงทุนเพื่อการลดความเสี่ยง (Risk – Informed Investment) หมายถึง การสร้างความเข้าใจความ เสี่ยงด้านการลงทุน ซึ่งนำไปสู่การปฏิบัติเพื่อลดความเสี่ยงโดยเน้นไปที่ความคุ้มค่าของการลงทุน เพราะหาก ไม่มีการลงทุนมูลค่าความสูญเสียและความเสียหายจะมากกว่ามูลค่าของการลงทุน

การจัดการในภาวะฉุกเฉิน)Emergency Management หมายถึง การจัดระบบและบริหารจัดการ (ทรัพยากรและความรับผิดชอบเพื่อเผชิญเหตุการณ์ฉุกเฉินทุกรูปแบบ

การซ่อมสร้าง) Reconstruction หมายถึง (การฟื้นฟูโครงสร้างและสิ่งก่อสร้างที่ได้รับความเสียหาย จากเหตุการณ์สาธารณภัยให้กลับมาสู่สภาพที่สามารถใช้งานได้ตามเดิม

การเตรียมความพร้อม) Preparedness หมายถึง ความพยายามในการเตรียมการรับมือกับสาธารณภัย (มุ่งเน้นกิจกรรมต่าง ๆ ที่ทำให้ผู้คนมีความสามารถในการคาดการณ์ เผชิญเหตุ และจัดการกับผลกระทบจาก สาธารณภัยอย่างเป็นระบบ หากมีการเตรียมความพร้อมได้ดีจะทำให้สามารถดำเนินการต่าง ๆ ได้อย่าง เหมาะสมทั้งในช่วงก่อน ระหว่าง และหลังการเกิดสาธารณภัย และเพิ่มโอกาสในการรักษาชีวิตให้ปลอดภัย จากเหตุการณ์สาธารณภัยได้มากขึ้น

การเตือนภัยล่วงหน้า)Early Warning หมายถึง การให้ข้อมูลข่าวสารที่เป็นประโยชน์และทัน (องค์กรต่าง ๆ เพื่อให้บุคคลที่กำลังเผชิญความเสี่ยงต่อการเกิดสาธารณภัย/เหตุการณ์ผ่านทางหน่วยงาน สามารถกระทำการอย่างใดอย่างหนึ่งเพื่อหลีกเลี่ยงหรือลดความเสี่ยงและพร้อมที่จะรับมือกับสถานการณ์ได้ อย่างมีประสิทธิภาพ

การบริหารจัดการความเสี่ยงจากภัยพิบัติ) สาธารณภัย/Disaster Risk Management: DRM) หมายถึง กระบวนการอย่างเป็นระบบของการใช้คำสั่ง ทางการบริหารองค์กรและทักษะ ความสามารถ เชิงปฏิบัติการเพื่อดำเนินยุทธศาสตร์ นโยบาย มาตรการ หรือกิจกรรมต่าง ๆ เพื่อหลีกเลี่ยง ลด หรือถ่ายโอน ความเป็นไปได้ในการเกิดภัยพิบัติ รวมทั้งการเพิ่มศักยภาพในการจัดการปัญหา เพื่อเตรียมพร้อมรับผลกระทบ ทางลบของภัย

การบริหารจัดการความเสี่ยงแบบธรรมาภิบาล (Risk Governance) หมายถึง ระบบควบคุม และจัดการความเสี่ยง รวมถึงการตรวจสอบและประเมินผลจากหน่วยงานภายในและหน่วยงานภายนอก องค์กรที่มีประสิทธิภาพ โดยนำผลของการประเมินดังกล่าวเสนอให้ผู้มีอำนาจตัดสินใจต่อไป

การบริหารจัดการภัยพิบัติ) สาธารณภัย/Disaster Management: DM) หมายถึง การใช้กลไก กระบวนการและองค์ประกอบในการดำเนินงาน เพื่อจุดมุ่งหมาย ในประสิทธิผลและประสิทธิภาพของ

ปฏิบัติการด้านภัยพิบัติ เช่น การป้องกัน การลด ผลกระทบ การเตรียมพร้อม การเผชิญเหตุ การช่วยเหลือ บรรเทาทุกข์ ตลอดจนการบูรณะซ่อมแซมและพัฒนา

การบรรเทาทุกข์) Relief หมายถึง การให้ความช่วยเหลือ (สื่อเบื้องต้นในทันทีที่เกิดสาธารณภัยเพื่อรักษา ชีวิตและตอบสนองความต้องการขั้นพื้นฐานให้ผู้ประสบภัยสามารถดำรงชีพอยู่ได้

การบัญชาการ) Command หมายถึง การทำหน้าที่อำนวยความสะดวก สั่งการหรือการควบคุมโดยอาศัย (อำนาจที่กำหนดไว้อย่างชัดเจนในกฎหมาย กฎระเบียบหรืออำนาจหน้าที่ที่ได้รับมอบ

การบัญชาการร่วม) Unified Command หมายถึง การประยุกต์ใช้ระบบบัญชาการเหตุการณ์เมื่อมี (หน่วยงานที่มีอำนาจหน้าที่ตามกฎหมายในการจัดการเหตุฉุกเฉินที่เกิดขึ้นมากกว่าหนึ่งหน่วยงาน หรือเมื่อเหตุ ฉุกเฉินที่เกิดขึ้นขยายตัวข้ามขอบเขตอำนาจหน้าที่ทางการเมือง หน่วยงานต่างๆ จะทำงานร่วมกันผ่านตัวแทน ของแต่ละหน่วยงานที่ได้รับการแต่งตั้งเป็นสมาชิกในหน่วยบัญชาการร่วม มีหน้าที่หลักในการกำหนด วัตถุประสงค์และกลยุทธ์ร่วม และจัดทำแผนเผชิญเหตุที่จะใช้ร่วมกันเพียงแผนเดียว

) **การบัญชาการเหตุการณ์** Incident Command หมายถึง (หน่วยบัญชาการที่ทำหน้าที่รับผิดชอบ การจัดการเหตุการณ์ฉุกเฉินที่เกิดขึ้นในภาพรวม และประกอบด้วยผู้บัญชาการเหตุการณ์ และเจ้าหน้าที่ สนับสนุนที่ได้รับการมอบหมาย

การประเมินความเสียหายและความต้องการความช่วยเหลือ) Damage and Needs Assessment : (DANA) หมายถึง การประเมินผลกระทบจากสาธารณภัยเพื่อวิเคราะห์ความสามารถของผู้ประสบภัยในการ เผชิญสถานการณ์ฉุกเฉินด้วยตนเอง รวมทั้งความต้องการความช่วยเหลือเพิ่มเติมจากหน่วยงานภายนอก เช่น ความช่วยเหลือด้านอาหาร น้ำดื่ม การรักษาพยาบาล สุขอนามัยและการกำจัดสิ่งปฏิกูล ด้านสุขภาวะ ที่พึงพิง อุปกรณ์ยังชีพ

การประเมินความเสียหายและความสูญเสีย) Damage and Loss Assessment : DALA (หมายถึง การวิเคราะห์ผลกระทบจากสาธารณภัย เป็นการประมาณการเชิงปริมาณว่าเกิดผลกระทบอะไร ขึ้นจากเหตุการณ์สาธารณภัย โดยอาศัยการเก็บข้อมูลทุติยภูมิจากพื้นที่ประสบภัย ข้อมูลจากการประเมินจะ นำไปใช้ในการประมาณการซ่อมสร้างสิ่งก่อสร้างที่เสียหายไป และเพื่อใช้ในการวางแผนเพื่อการฟื้นฟูจาก ความสูญเสีย

การประเมินความเสี่ยง) Risk Assessment) หมายถึง กระบวนการกำหนดลักษณะ ขนาด หรือขอบเขตของความเสี่ยงโดยการวิเคราะห์ภัยที่เกิดขึ้น รวมทั้งประเมินสถานะการเปิดรับต่อความเสี่ยง ความเปราะบาง ในการรับมือของชุมชนที่อาจเป็นอันตรายและคาดการณ์ผลกระทบต่อชีวิต ทรัพย์สิน การดำรงชีวิตและสิ่งแวดล้อม เป็นการวิเคราะห์ความน่าจะเป็นในการเกิดผลกระทบจากภัยในพื้นที่หนึ่งๆ มีประโยชน์ในการวางแผนเพื่อการจัดการความเสี่ยงที่อาจเกิดขึ้นในอนาคต

การประสานงาน ณ จุดเดียว) National Single Window : NSW หมายถึง การเชื่อมโยงข้อมูล (ทางอิเล็กทรอนิกส์แบบไร้เอกสาร ระหว่างหน่วยงานที่เกี่ยวข้องในกระบวนการ นำเข้า ส่งออกสินค้า เพื่ออำนวยความสะดวกให้แก่ผู้ประกอบการ ในการตรวจสอบใบอนุญาต และใบรับรองต่างๆ ทางอิเล็กทรอนิกส์ก่อนการตรวจปล่อยสินค้า ระบบนี้จะทำหน้าที่ประสานกิจกรรมทางอิเล็กทรอนิกส์ แบบครบวงจร ผู้ประกอบการสามารถรับส่งข้อมูลทางอิเล็กทรอนิกส์กับองค์กรที่เกี่ยวข้องได้อัตโนมัติ ตลอด ชั่วโมง โดยไม่ต้องเดินทางไปติดต่อกับหน่วยงานต่างๆ ด้วยตัวเอง 24

การปรับตัว) Adaptation (หมายถึง การปรับตัวในระบบธรรมชาติหรือระบบมนุษย์เพื่อตอบสนอง ต่อสิ่งรบกวนทางภูมิอากาศหรือผลกระทบที่เกิดขึ้นจากสาธารณภัย ซึ่งจะช่วยลดความเสียหายที่อาจเกิดขึ้น หรือช่วยสร้างโอกาสจากสภาวะวิกฤตได้

การป้องกัน) Prevention หมายถึง มาตรการหรือแนวทางต่างๆ เพื่อช่วยขจัดผลกระทบเชิงลบ (จากเหตุการณ์สาธารณภัยที่อาจเกิดกับบุคคลหรือทรัพย์สินให้หมดไปอย่างสิ้นเชิง ครอบคลุมถึงมาตรการเชิงโครงสร้างและมาตรการที่ไม่ใช่เชิงโครงสร้าง

การป้องกันภัยฝ่ายพลเรือน) Civil Defense หมายถึง การป้องกันพลเรือนให้ปลอดภัยจากการโจมตี (ทางทหาร แต่ปัจจุบันครอบคลุมถึงการช่วยให้พลเรือนปลอดภัยจากการคุกคามทางสาธารณสุขภัย ด้วย หน้าที่ของกองกำลังป้องกันภัยฝ่ายพลเรือน)civil defense force) จากเดิมที่มีแต่การฝึกการทหาร จึงหมายรวมถึงการดูแลให้ประชาชนปลอดภัยจากสาธารณสุขภัยและการปฏิบัติการช่วยเหลือเมื่อเกิดเหตุสาธารณสุขภัย เช่น การช่วยเหลือเคลื่อนย้ายในช่วงอพยพ การช่วยกระจายถุงยังชีพ การอำนวยความสะดวกในการขนส่ง อุปกรณ์และเครื่องมือเครื่องใช้ การช่วยซ่อมแซม ก่อสร้างบ้านเรือนที่เสียหายจากภัยธรรมชาติ

การเผชิญเหตุ) Response หมายถึง มาตรการหรือการปฏิบัติการต่าง ๆ ที่ควรเกิดขึ้นอย่างรวดเร็ว (และทันท่วงทีเพื่อรักษาชีวิตและให้ความช่วยเหลือบรรเทาทุกข์ขั้นพื้นฐานแก่ประชาชนที่ได้รับความเดือดร้อน จากเหตุการณ์สาธารณสุขภัย เช่น การกู้ชีพกู้ภัย การปฐมพยาบาล การแจกถุงยังชีพและสิ่งของบรรเทาทุกข์ การบัญชาการในเหตุการณ์ฉุกเฉิน การประสานงานเพื่อลำเลียงผู้ป่วย การบริหารจัดการศูนย์อพยพ

การฝึกการป้องกันและบรรเทาสาธารณสุขภัย) Exercise หมายถึง (การจำลองสถานการณ์เพื่อฝึกฝน ทักษะหรือซักซ้อมกระบวนการดำเนินงานที่ได้วางแผนไว้ เป็นแบบฝึกหัดเพื่อให้ผู้ที่มีบทบาทหน้าที่และความรับผิดชอบในการรับมือสถานการณ์ฉุกเฉินได้ฝึกซ้อมขั้นตอนปฏิบัติที่จำเป็น ทำให้มีทักษะสามารถใช้ เครื่องมือ อุปกรณ์ต่างๆ ได้อย่างถูกต้อง ซึ่งช่วยให้พร้อมปฏิบัติงานได้จริงหากเกิดสาธารณสุขภัยขึ้น

การฟื้นฟู) Recovery หมายถึง การปรับสภาพระบบสาธารณสุขบุคคล การดำรงชีพ และสภาวะวิถี (ความเป็นอยู่ของชุมชนที่ประสบภัยให้กลับสู่สภาวะปกติ หรือพัฒนาให้ดียิ่งขึ้นกว่าเก่าตามความเหมาะสม โดยการนำเอาปัจจัยต่างๆ ในการลดความเสี่ยงจากสาธารณสุขภัยเข้ามาช่วยในการฟื้นฟูด้วย)Build back better) หมายถึง การซ่อมสร้าง (Reconstruction) และการฟื้นฟูสภาพ (Rehabilitation(

การฟื้นฟูสภาพ , การเยียวยา) Rehabilitation หมายถึง การจัดการความเสียหายหรือผลที่เกิด (จากสาธารณสุขภัยเพื่อพลิกฟื้นสภาวะการดำรงชีพของชุมชนที่ได้รับผลกระทบจากการเกิดสาธารณสุขภัยให้กลับคืนสู่สภาพที่เป็นอยู่ก่อนหน้านี้ รวมทั้งการดูแลสุขภาพจิตใจและจิตสังคม)Psychosocial Supportของผู้ได้รับ (ผลกระทบ ตลอดจนการกระตุ้นและช่วยเหลือให้เกิดการปรับตัวให้เข้ากับการเปลี่ยนแปลงตามความจำเป็น

การรับรู้ ปรับตัว และฟื้นคืนกลับ) resilience) หมายถึง ความสามารถของระบบ ชุมชน หรือสังคมที่มีความเสี่ยงต่อสาธารณสุขภัย ในการเรียนรู้เกี่ยวกับสภาพความเสี่ยงภัยของตน รวมทั้งรู้จักวางแผนมาตรการ และปฏิบัติตัวเพื่อช่วยลดหรือถ่ายโอนความเสี่ยงดังกล่าวเพื่อลดโอกาสในการได้รับผลกระทบจากสาธารณสุขภัย และหากประสบกับสาธารณสุขภัยก็สามารถฟื้นตัวจากผลของภัยได้ด้วยแนวทางและในระยะเวลาที่เหมาะสม หมายถึงความสามารถของชุมชนในการดูแลรักษาโครงสร้างและกลไกพื้นฐานที่จำเป็นให้ปลอดภัย จากสาธารณสุขภัยด้วย

การลดความเสี่ยงจากภัยพิบัติ) Disaster Risk Reduction : DRR หมายถึง แนวคิดและวิธีปฏิบัติ (ในการลดโอกาสที่จะได้รับผลกระทบทางลบจากสาธารณสุขภัยผ่านความพยายามอย่างเป็นระบบที่จะวิเคราะห์ และบริหารจัดการปัจจัยที่เป็นสาเหตุและผลกระทบของสาธารณสุขภัย เพื่อดำเนินนโยบาย มาตรการ หรือ กิจกรรมต่าง ๆ ในการลดความล่อแหลม ลดปัจจัยที่ทำให้เกิดความเปราะบาง และเพิ่มศักยภาพในการจัดการปัญหา มีเป้าหมายในการลดความเสี่ยงที่มีอยู่ในชุมชนและสังคมในปัจจุบัน และป้องกันความเสี่ยงที่อาจเกิดขึ้นในอนาคต

การลดผลกระทบ) Mitigation หมายถึง ปฏิบัติการลดผลกระทบทางลบโดยตรงของภัยที่เป็น (อันตรายต่อสังคมและสิ่งแวดล้อม เนื่องจากผลกระทบทางลบของภัยโดยมากไม่สามารถขจัดให้หมดไป

อย่างสิ้นเชิง แต่ขนาดและความรุนแรงของความเสียหายสามารถลดทอนลงได้จากการดำเนินนโยบาย และกิจกรรมต่าง ๆ

การวิเคราะห์ความเสี่ยง, การประเมินความเสี่ยง)Risk Assessmentหมายถึง กระบวนการ (กำหนดลักษณะ ขนาด หรือขอบเขตของความเสี่ยงโดยการวิเคราะห์ภัยที่เกิดขึ้นและประเมินสภาวะการ) เปิดรับต่อความเสี่ยง(exposure) ความเปราะบาง (vulnerability) และศักยภาพ (capacity) ในการรับมือ ของชุมชนที่อาจเป็นอันตรายต่อชีวิตและทรัพย์สิน การดำรงชีวิตและสิ่งแวดล้อม เป็นการวิเคราะห์ความน่าจะเป็น ในการเกิดผลกระทบจากภัยในพื้นที่หนึ่ง ๆ มีประโยชน์ในการวางแผนเพื่อจัดการความเสี่ยงอย่างมีระบบ

) **การสนับสนุนการจัดการเหตุการณ์** Incident Management Assistance Team : IMAT (หมายถึง การจัดรูปแบบการบัญชาการเหตุการณ์ ซึ่งประกอบด้วยทีมงานบัญชาการและทีมงานปฏิบัติการ และเจ้าหน้าที่ที่เหมาะสมอื่นๆ ภายในโครงสร้างระบบบัญชาการที่ สามารถจะจัดส่งไปปฏิบัติงานหรือลงมือ ปฏิบัติงานได้ตามความจำเป็น มีการกำหนดคุณสมบัติและการรับรองอย่างเป็นทางการ

) **การสื่อสารความเสี่ยง** Risk Communication) หมายถึง การติดต่อสื่อสาร เชื่อมโยงแลกเปลี่ยนข้อมูล ข่าวสารและความคิดเห็นระหว่างผู้ประเมินความเสี่ยง (risk assessor) ผู้จัดการความเสี่ยง (risk manager) ผู้บริโภค ภาคอุตสาหกรรม สถาบันการศึกษาและกลุ่มหรือองค์กรอื่นที่เกี่ยวข้องและสนใจ (stake holder) เพื่อให้ได้มาซึ่งข้อมูลที่ถูกต้องและแม่นยำ อาจกล่าวได้ว่าการสื่อสารความเสี่ยงนั้นมีอยู่ในทุกกระบวนการ ของการวิเคราะห์ความเสี่ยง

) **การอพยพ** Evacuation หมายถึง (การเคลื่อนย้าย การกระจาย และการนำพลเรือนออกจากพื้นที่ อันตราย หรือพื้นที่ที่อาจเป็นอันตรายอย่างเป็นระบบตามขั้นตอนและมีการกำกับดูแล รวมถึงการรับรอง และการดูแลบุคคลเหล่านี้ในสถานที่ปลอดภัยด้วย

ขั้นตอนมาตรฐานการปฏิบัติงาน)Standard Operating Procedure : SOPหมายถึง วิธีการที่ได้ (กำหนดหรือจัดทำขึ้นเพื่อให้ผู้มีหน้าที่เกี่ยวข้องปฏิบัติตามอย่างเป็นกิจวัตรในการทำงานอย่างใดอย่างหนึ่ง

ข่าวสาร) Intelligenceหมายถึง ข่าวสารที่เกี่ยวกับเหตุฉุกเฉินที่เกิดขึ้นเป็นองค์ประกอบที่สำคัญ (ของการบัญชาการเหตุการณ์ เป็นภารกิจของส่วนแผนงานซึ่งมุ่งเน้นไปที่ข่าวสารในเหตุฉุกเฉิน

ขีดความสามารถ , ศักยภาพ) Capacityหมายถึง ความสามารถที่จะกระทำการอย่างใดอย่างหนึ่ง (หรือความสามารถที่อาจจะพัฒนาต่อไปให้เป็นประโยชน์มากขึ้น

) **คลังสำรองทรัพยากร** Stockpiling หมายถึง (วัสดุหรือเสบียงที่สะสมไว้เพื่อใช้ในเวลาที่ฉุกเฉินหรือ ยามเกิดภัยพิบัติ เช่น อุปกรณ์ปฐมพยาบาล อาหาร น้ำดื่ม ไฟฉาย ถังออกซิเจน เครื่องนุ่งห่ม เครื่องประกอบอาหาร

ความปกติใหม่ , ฐานวิถีชีวิตใหม่) New Normal(หมายถึง รูปแบบการดำเนินชีวิตอย่างใหม่ที่ แตกต่างจากอดีตอันเนื่องมาจากมีบางสิ่งมากระทบ จนแบบแผนและแนวทางปฏิบัติที่คนในสังคมคุ้นเคยอย่างเป็น ปกติและเคยคาดหมายล่วงหน้าได้ต้องเปลี่ยนแปลงไปสู่วิถีใหม่ภายใต้หลักมาตรฐานใหม่ที่ไม่คุ้นเคย

ความเปราะบาง)Vulnerabilityหมายถึง ปัจจัยหรือสภาวะใดๆ ที่ทำให้ชุมชนหรือสังคม ขาดความสามารถในการปกป้องตนเอง ทำให้ไม่สามารถรับมือกับสาธารณภัย หรือไม่สามารถฟื้นฟูได้อย่าง รวดเร็วจากความเสียหายอันเกิดจากสาธารณภัย ปัจจัยเหล่านี้มีอยู่ในชุมชนหรือสังคมมานานก่อนเกิด สาธารณภัยและอาจเป็นปัจจัยที่ทำให้ผลกระทบของภัยมีความรุนแรงมากขึ้น

ความร่วมมือระหว่างภาครัฐและภาคเอกชน) Public-Private Partnership : PPPหมายถึง (การร่วมลงทุนระหว่างภาครัฐและภาคเอกชนในกิจการของรัฐ โดยมักเป็นการให้เอกชนร่วมลงทุนในโครงการ พื้นฐาน หรือโครงการให้บริการสาธารณะในระยะยาวที่มุ่งเน้นการให้บริการที่มีประสิทธิภาพคุ้มค่างับต้นทุน มากกว่าภาครัฐจะดำเนินการเอง เป็นทางเลือกในการพัฒนาประเทศอย่างมีประสิทธิภาพ ซึ่งให้เอกชนมีส่วน

ร่วมในกิจกรรมต่าง ๆ เช่น การก่อสร้าง การดำเนินการบำรุงรักษา การจัดหาเงินทุน การให้บริการ ซึ่งเอกชนเป็นผู้บริหารจัดการความเสี่ยงของโครงการตามระยะเวลาและรายละเอียดของสัญญาที่กำหนดไว้

ความถี่) Exposure หมายถึง การที่ผู้คน อาคารบ้านเรือน ทรัพย์สิน ระบบต่างๆ หรือ (องค์ประกอบใดๆ) มีที่ตั้งอยู่ในพื้นที่เสี่ยงภัยและอาจได้รับความเสียหาย

ความเสี่ยงจากภัยพิบัติ) Disaster Risk) คือ โอกาสหรือความเป็นไปได้ในการได้รับผลกระทบทางลบจากการเกิดสาธารณภัย โดยผลกระทบสามารถเกิดขึ้นกับชีวิต สุขภาพ การประกอบอาชีพ ทรัพย์สิน และบริการต่างๆ ในระดับบุคคลชุมชน สังคม หรือประเทศ

ความสูญเสีย) Loss หมายถึง ความเปลี่ยนแปลงของการหมุนเวียนสินค้าและบริการ (รวมทั้งสภาพทางเศรษฐกิจซึ่งเป็นผลจากสาธารณภัย ความเปลี่ยนแปลงนี้เกิดขึ้นตั้งแต่ช่วงระยะเวลาที่เกิดสาธารณภัย จวบจนกระทั่งมีการซ่อมแซมหรือสร้างใหม่ของทรัพย์สินที่เสียหาย และมีการฟื้นฟูทางเศรษฐกิจอย่างสมบูรณ์ ในบางกรณีอาจใช้เวลาหลายปี

ความเสียหาย) Damage หมายถึง ทรัพย์สินทางกายภาพ เช่น อาคารและส่วนประกอบ โครงสร้าง (พื้นฐาน สินค้าที่เก็บไว้ในคลัง และทรัพยากรธรรมชาติ) ที่ถูกทำลายทั้งหมดหรือบางส่วน โดยความเสียหายอาจเกิดขึ้นระหว่างหรือภายหลังจากประสบเหตุการณ์ภัยในทันที ความเสียหายถูกวัดในเชิงกายภาพและคิดคำนวณด้วยมูลค่าทดแทนเป็นตัวเงิน

ผลกระทบ) Impact หมายถึง ผลที่เกิดขึ้นหรืออาจเกิดขึ้นกับประชาชน สังคม เศรษฐกิจ และ (สิ่งแวดล้อม) จากการเกิดเหตุการณ์ใดๆ

ผู้บัญชาการเหตุการณ์) Incident Commander หมายถึง (บุคคลที่มีหน้าที่รับผิดชอบการดำเนินกิจกรรมทั้งหมดที่เกี่ยวข้องกับเหตุฉุกเฉินที่เกิดขึ้น และรับผิดชอบการพัฒนากลยุทธ์ และยุทธวิธี และการสั่งใช้ และการจัดส่งทรัพยากร ผู้บัญชาการเหตุการณ์มีอำนาจหน้าที่และความรับผิดชอบโดยรวมต่อการปฏิบัติการตอบโต้เหตุฉุกเฉิน และรับผิดชอบการจัดการการปฏิบัติการตอบโต้เหตุฉุกเฉินในสถานที่เกิดเหตุทั้งหมด

ผู้อำนวยการ) Director หมายถึง ผู้อำนวยการกลาง ผู้อำนวยการจังหวัด ผู้อำนวยการอำเภอ (ผู้อำนวยการท้องถิ่น และผู้อำนวยการกรุงเทพมหานคร

แผนที่เสี่ยงภัย) Hazard Map หมายถึง แผนที่แสดงพื้นที่ (พื้นที่ซึ่งมีความเสี่ยงต่อการเกิดภัย เช่น อุทกภัย สึนามิ ภูเขาไฟ ระเบิด เป็นผลของการประเมินความเป็นไปได้ ความถี่ของการเกิดภัย ตลอดจนความรุนแรงของภัยนั้นๆ

แผนเผชิญเหตุ) Incident Action Plan หมายถึง แผนซึ่งจัดทำเป็นลายลักษณ์อักษรหรือสิ่งด้วย (วาจาซึ่งประกอบด้วยวัตถุประสงค์ทั่วไปที่สะท้อนหรือแสดงถึงกลยุทธ์ในภาพรวมสำหรับการจัดการเหตุฉุกเฉิน อาจรวมถึงการกำหนดทรัพยากรที่จะใช้ในการปฏิบัติงาน ภารกิจที่มอบหมาย และข้อมูลข่าวสารสำหรับการจัดการเหตุฉุกเฉินระหว่างช่วงระยะเวลาการปฏิบัติการช่วงหนึ่งหรือหลายช่วง

ภัย) Hazard (หมายถึง เหตุการณ์ที่เกิดจากธรรมชาติหรือการกระทำของมนุษย์ที่อาจนำมาซึ่งความสูญเสียต่อชีวิต ทรัพย์สิน ตลอดจนทำให้เกิดผลกระทบทางเศรษฐกิจ สังคม และสิ่งแวดล้อม

ภัยพิบัติ) Disaster) หมายถึง การหยุดชะงักอย่างรุนแรงของการปฏิบัติหน้าที่ ของชุมชนหรือสังคม อันเป็นผลมาจากการเกิดภัยทางธรรมชาติหรือเกิดจากมนุษย์ ซึ่งส่งผลต่อชีวิต ทรัพย์สิน สังคม เศรษฐกิจ และสิ่งแวดล้อมอย่างกว้างขวางเกินกว่า ความสามารถของชุมชนหรือสังคมที่ได้รับผลกระทบดังกล่าวจะรับมือได้โดยใช้ทรัพยากรที่มีอยู่

ภาคประชาสังคม) Civil Society (หมายถึง บุคคล หน่วยงาน หรือองค์กรอิสระซึ่งไม่แสวงหาผลกำไร ที่มีบทบาทในการดำเนินกิจกรรมเพื่อสาธารณะ มีเป้าหมายเพื่อก่อให้เกิดความเปลี่ยนแปลงที่ดีด้านสังคม และสิ่งแวดล้อม

ยุทธวิธี) Tactics หมายถึง การใช้งานและการกำกับดูแลทรัพยากรที่ปฏิบัติการตอบโต้เหตุฉุกเฉิน (ฉันทเพื่อให้บริการผู้ประสบภัยที่กำหนัดขึ้นด้วยกลยุทธ์

ระบบเตือนภัยล่วงหน้า) Early Warning System หมายถึง ระบบที่มีศักยภาพในการประมวลผล (ข้อมูลและแจ้งเตือนตามช่วงระยะเวลา เพื่อให้บุคคล ชุมชน และหน่วยงานที่เสี่ยงต่อภัยมีเวลาเพียงพอ ในการเตรียมการและรับมือได้อย่างเหมาะสม เพื่อลดโอกาสการเกิดอันตรายและความสูญเสีย

ระบบบัญชาการเหตุการณ์) Incident Command System : ICS) หมายถึง แนวทางในการบริหารจัดการเหตุการณ์ที่เกี่ยวข้องกับภัยทุกประเภทอย่างมีมาตรฐานในพื้นที่เกิดเหตุ ตั้งแต่เหตุฉุกเฉินขนาดเล็กไปจนถึงเหตุฉุกเฉินที่มีความซับซ้อน โดยผู้ปฏิบัติงานในบทบาทหน้าที่ต่าง ๆ จากหน่วยงานที่เกี่ยวข้องสามารถดำเนินการร่วมกันได้ภายใต้การบัญชาการแบบรวมศูนย์ (unified command) โดยปกติมีการจัดโครงสร้างระบบเพื่อการใช้งานใน) สายงานหลัก คือ ส่วนบัญชาการ 5command) ส่วนปฏิบัติการ (operation) ส่วนแผนงาน (planning) ส่วนสนับสนุนกำลังบำรุงหรือโลจิสติกส์(logistics) และส่วนการเงินการบริหาร/) จัดการfinance/administration) ซึ่งมีความยืดหยุ่นในการปรับลดหรือขยายส่วนงานที่อาจจำเป็นหรือไม่จำเป็นต้องใช้งาน ขึ้นอยู่กับลักษณะของเหตุการณ์นั้น ๆ

ส่วนสนับสนุน) Logistics Section หมายถึง ส่วนที่ตอบสนองการส่งกำลังบำรุงที่จำเป็น (และตอบสนองการร้องขอรับการสนับสนุนในด้านเทคโนโลยีและการสื่อสาร สวัสดิการและความมั่นคงของมนุษย์ พลังงาน ทรัพยากรธรรมชาติและสิ่งแวดล้อม และงบประมาณและการบริจาค เพื่อให้การจัดการในภาวะฉุกเฉินดำเนินไปอย่างมีประสิทธิภาพและประสิทธิผล โดยให้หน่วยงานที่รับผิดชอบภารกิจในแต่ละด้าน ร่วมกันจัดทำ ขอบเขต แผนงาน ภารกิจ และโครงสร้างภายในของส่วนฯ

ศูนย์บัญชาการเหตุการณ์) Incident Command Post หมายถึง สถานที่ที่จัดตั้งขึ้นในพื้นที่ (เพื่อใช้ในการดำเนินการหลัก ศูนย์บัญชาการอาจจะตั้งอยู่รวมกันกับฐานที่ตั้งหรือสถานที่อื่น ๆ ที่จัดตั้งขึ้น เพื่อวัตถุประสงค์ในการจัดการเหตุฉุกเฉิน

ศูนย์ปฏิบัติการฉุกเฉิน) Emergency Operations Center หมายถึง สถานที่ที่ใช้ประสานงาน (ด้านข้อมูลข่าวสารและทรัพยากรเพื่อสนับสนุนการดำเนินกิจกรรมการจัดการเหตุฉุกเฉิน การปฏิบัติการใน) ศูนย์ปฏิบัติการฉุกเฉินอาจเป็นสถานที่ชั่วคราวหรืออาจเป็นสถานที่ศูนย์กลางหรือสถานที่ (สถานที่เกิดเหตุ) มั่นคงถาวรกว่าหรืออาจจัดตั้งในองค์กรในระดับสูงกว่า หรืออาจจัดตามภารกิจหลักแต่ละด้าน หรือจัดตามขอบเขตอำนาจหน้าที่และพื้นที่รับผิดชอบ

ศูนย์ประสานข้อมูลร่วม) Join Information Center : JIC หมายถึง สถานที่ที่จัดตั้งขึ้นเพื่อทำหน้าที่ (ประสานข้อมูลข่าวสารสาธารณะที่เกี่ยวข้องกับการดำเนินกิจกรรมการจัดการเหตุฉุกเฉิน ศูนย์ประสานข้อมูลร่วมเป็นจุดกลางของการติดต่อสำหรับสื่อข่าวทุกประเภท

) ศูนย์พักพิงชั่วคราว) Temporary shelter หมายถึง สถานที่เพื่อให้ผู้ประสบภัยใช้อยู่อาศัยเมื่อไม่สามารถเข้าถึงที่อยู่อาศัยตามปกติได้ อาจเป็นสถานที่ที่สร้างจากวัสดุชั่วคราว เช่น เต็นท์ บ้านจากวัสดุสังเคราะห์ ที่พักอาศัยชั่วคราวชนิดอื่นหรือในสถานการณ์ใดสถานการณ์หนึ่ง อาจเป็นส่วนหนึ่งของนโยบายหรือเป็นเอกสารที่จัดทำต่างหาก โดยมีรายละเอียดด้านบุคลากร สถานที่ ระยะเวลา และแนวทางในการปฏิบัติอย่างชัดเจน

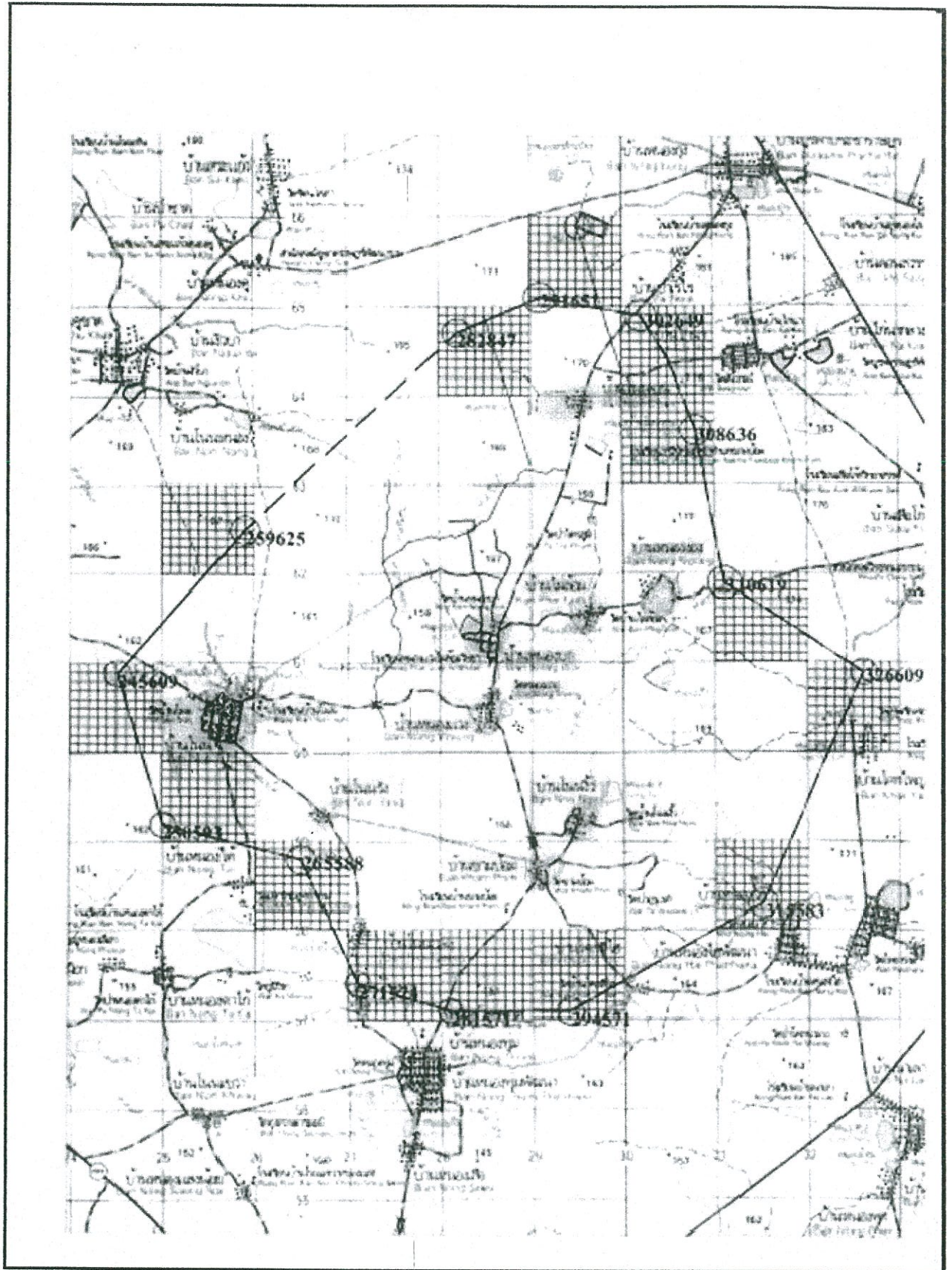
หน่วยงานสนับสนุน) Supporting Agency หมายถึง (หน่วยงานที่ให้การสนับสนุน และหรือให้ความช่วยเหลือด้านทรัพยากรแก่หน่วยงานอื่นๆ

องค์กรปฏิบัติการจัดการในภาวะฉุกเฉิน) Emergency Operation Centre : EOC หมายถึง (สถานที่ที่มีเครื่องมืออุปกรณ์พร้อม เป็นศูนย์กลางเพื่ออำนวยความสะดวกและประสานการปฏิบัติหน้าที่ในห้วงเวลาของการเผชิญเหตุการณ์ภัยพิบัติ มีวัตถุประสงค์เพื่อเป็นศูนย์สั่งการ ให้นำนโยบายปฏิบัติการ และอำนวยความสะดวกด้านการประสานงานสำหรับผู้บริหารและเจ้าหน้าที่ เพื่อให้การเผชิญเหตุการณ์ฉุกเฉินมีประสิทธิภาพ

เอกภาพในการบัญชาการ) Unity of Command หมายถึง หลักการของระบบการบัญชาการเหตุการณ์ที่กำหนดให้แต่ละบุคคลที่ทำหน้าที่ตอบโต้เหตุฉุกเฉินจะได้รับการมอบหมายให้อยู่ภายใต้ผู้ควบคุมดูแลเพียงหนึ่งคนเท่านั้น

พื้นที่เสี่ยงภัยตำบลขามป้อม

อำเภอวาปีปทุม จังหวัดมหาสารคาม



ภาคผนวก ฉ-1 : บัญชีรายชื่อบุคลากร หน่วยงานราชการ รัฐวิสาหกิจ ภาคเอกชน

ลำดับ ที่	ชื่อหน่วยงาน	วิทยุสื่อสาร		หมายเลขโทรศัพท์	
		นามเรียกขาน	ความถี่	โทรศัพท์	โทรสาร
1	นายก อบต. ขามป้อม			081-2604483	043-750735
2	รองนายก อบต. ขามป้อม			065-3286044	043-750735
3	นายอำเภอ				043-799458
4	ปลัดอำเภอหัวหน้ากลุ่มงานบริหารงานปกครอง			043-799458	043-799458
5	ปลัดอำเภอหัวหน้าฝ่ายอำนวยการ			043-799458	043-799458
6	ปลัดอำเภอหัวหน้าฝ่ายทะเบียนและบัตร			043-799458	043-799458
7	ปลัดอำเภอหัวหน้าฝ่ายความมั่นคง			087-2374293	043-799458
8	นายกเทศมนตรีตำบลหนองแสง			043-799402	043-799402
9	นายก อบต.เสือโก้ก			0-4373-1131	0-4373-1131
10	ห้องถิ่นอำเภอ			086-6432090	
11	สถานีตำรวจภูธร			043-799191	043-799193
12	โรงพยาบาลส่งเสริมสุขภาพตำบลบ้านหนองแวง			089-6233144	
13	สาธารณสุขอำเภอ			043-799344	043-799344
14	พัฒนาชุมชนอำเภอ			089-9444190	
15	เกษตรอำเภอ			089-8619180	
16	ปศุสัตว์อำเภอ			086-2395579	081-9644514
17	สำนักงานการไฟฟ้าภูมิภาคอำเภอลำปำ			043-799348	043-799054
18	การประปาภูมิภาคอำเภอลำปำ			043-791566	043-791566
19	มูลนิธิ/องค์การสาธารณกุศล			0-8685-9336-1	
20	อื่นๆ (ตามความเหมาะสม)				

ภาคผนวก ฉ-2 : บัญชีรายชื่อองค์การสาธารณกุศล หน่วยงานเครือข่ายการป้องกันและบรรเทาสาธารณภัย

ที่	หน่วยงาน	นามเรียก ชาน	ความถี่หลัก	ความถี่รอง	หมายเลขโทรศัพท์
1.	ที่ทำการปกครองอำเภอ วาปีปทุม	พิรุณ	162.125	162.200	0-4379-9458
2.	สถานีตำรวจภูธรอำเภอวาปีปทุม	วาปีปทุม	152.650	-	0-4379-9191
3.	เทศบาลตำบลหนองแสง	ปทุมทอง	162.525	150.000	0-4379-9402 , 199
4.	เทศบาลตำบลนาคูน	นคร	162.550	150.000	0-4379-7096 , 199
5.	เทศบาลตำบลนาเชือก	เสนา	162.550	-	0-4377-9090 , 199
6.	เทศบาลตำบลแกดำ	นครเรศ	162.525	-	0-4378-7043 , 199
7.	เทศบาลตำบลพยัคฆภูมิพิสัย	เมืองเก่า	162.550	-	0-4379-1384 , 199
8.	เทศบาลตำบลบรบือ	สร้างสรรค์	162.550	-	0-4377-1440 , 199
9.	เทศบาลเมืองมหาสารคาม	สุริยา	162.550	162.500	0-4371-1509 , 199
10.	องค์การบริหารส่วนตำบล หนองแสง	เมฆดำ	162.125	162.200	0-4379-9525
11.	การไฟฟ้าส่วนภูมิภาค วาปีปทุม	-	-	-	0-4379-9348 0-4379-9054
12.	การประปาส่วนภูมิภาค วาปีปทุม	-	-	-	0-4379-1566
13.	สำนักงานสาธารณสุข วาปีปทุม	วาปี 1	154.925	-	0-4379-9344
14.	โรงพยาบาลวาปีปทุม	วาปี 2	154.925	-	0-4379-9110
15.	องค์การบริหารส่วนตำบลขามป้อม	-	-	-	0-4390-1226
16.	องค์การบริหารส่วนตำบลหนองทุ่ม	-	-	-	0-4379-8028
17.	องค์การบริหารส่วนตำบลงัวบา	-	-	-	0-4373-6766
18.	องค์การบริหารส่วนตำบลดงใหญ่	-	-	-	0-4372-4677
19.	องค์การบริหารส่วนตำบลแคน	-	-	-	0-4373-1031
20.	องค์การบริหารส่วนตำบลหนองไฮ	-	-	-	0-4373-1141-2
21.	องค์การบริหารส่วนตำบลโคกสีทองกลาง	-	-	-	0-4373-8748
22.	องค์การบริหารส่วนตำบลหัวเรือ	-	-	-	0-4373-1061
23.	องค์การบริหารส่วนตำบลบ้านหวาย	-	-	-	0-4373-9114
24.	องค์การบริหารส่วนตำบลพระธาตุ	-	-	-	0-4373-9304
25.	องค์การบริหารส่วนตำบลหนองแสน	-	-	-	0-4373-6515
26.	องค์การบริหารส่วนตำบลเสื่อไ้ก	-	-	-	0-4373-1131
27.	องค์การบริหารส่วนตำบลประชาพัฒนา	-	-	-	0-4372-4531

ภาคผนวก ฉ-4 : บัญชีฐานข้อมูลอาสาสมัคร (OTOS)

ลำดับที่	ชื่อ - นามสกุล	ตำแหน่ง	ที่อยู่	เบอร์โทรศัพท์ติดต่อ
1	นายธนวัฒน์ รัตบัลรินทร์	ประธาน อปพร.	๑๘ หมู่ที่ ๘ ตำบลขามป้อม อำเภอลำลูกกา	098-7207008
2	นายไพจิตร เจริญคำ	อปพร.	๔๑ หมู่ที่ ๓ ตำบลขามป้อม อำเภอลำลูกกา	063-6013813
3	นายเฉลิม ปะโปตินัง	อปพร.	๑๕ หมู่ที่ ๒ ตำบลขามป้อม อำเภอลำลูกกา	
4	นายโสภีร์ น้อยพรม	อปพร.	๔๓ หมู่ที่ ๘ ตำบลขามป้อม อำเภอลำลูกกา	
5	นายหัน ยศรุ่งเรือง	อปพร.	๑๖ หมู่ที่ ๘ ตำบลขามป้อม อำเภอลำลูกกา	
6	นายสุมิตร ศรีพุทธา	อปพร.	๒๗ หมู่ที่ ๑๓ ตำบลขามป้อม อำเภอลำลูกกา	
7	นายวิเศษ ประภาเวสั้ง	อปพร.	๔๒ หมู่ที่ ๑๓ ตำบลขามป้อม อำเภอลำลูกกา	
8	นายลอย กลมกระโทก	อปพร.	๑๘๔หมู่ที่ ๑๕ ตำบลขามป้อม อำเภอลำลูกกา	
9	นายนันชัย แสนบุญศิริ	อปพร.	๑๐๔ หมู่ที่ ๑๖ ตำบลขามป้อม อำเภอลำลูกกา	

ภาคผนวก ฉ-5 : บัญชีฐานข้อมูล อปพร.

ลำดับที่	ชื่อ - นามสกุล	ตำแหน่ง	ที่อยู่	เบอร์โทรศัพท์ติดต่อ
1	นายนิพล ศรีภูรัตน์	อปพร.	๔ หมู่ที่ ๑ ตำบลขามป้อม อำเภอลำลูกกา	
2	นายสนธยา คำนนท์	อปพร.	๑๑ หมู่ที่ ๑ ตำบลขามป้อม อำเภอลำลูกกา	
3	นายสุพจน์ ปักกะสีนัง	อปพร.	๗๖ หมู่ที่ ๑ ตำบลขามป้อม อำเภอลำลูกกา	
4	นายวิสิต อุปโท	อปพร.	๗๑ หมู่ที่ ๑ ตำบลขามป้อม อำเภอลำลูกกา	
5	นายสุจินต์ หนั้นคำจร	อปพร.	๑ หมู่ที่ ๑ ตำบลขามป้อม อำเภอลำลูกกา	
6	นายทรงศักดิ์ ประวิสุทธิ	อปพร.	๒๔ หมู่ที่ ๑ ตำบลขามป้อม อำเภอลำลูกกา	
7	นายธวัชชัย พิจารณ	อปพร.	๖๒ หมู่ที่ ๑ ตำบลขามป้อม อำเภอลำลูกกา	
8	นายเฉลิม ปะโปตินัง	อปพร.	๑๕ หมู่ที่ ๒ ตำบลขามป้อม อำเภอลำลูกกา	
9	นายประหยัด ปาปะกั้ง	อปพร.	๙๒ หมู่ที่ ๒ ตำบลขามป้อม อำเภอลำลูกกา	
10	นายจำปี มาแก้ว	อปพร.	๑๑ หมู่ที่ ๒ ตำบลขามป้อม อำเภอลำลูกกา	
11	นายเที่ยง บุตรศรี	อปพร.	๖๘ หมู่ที่ ๒ ตำบลขามป้อม อำเภอลำลูกกา	
12	นายสุบิน ปักกะทานัง	อปพร.	๔ หมู่ที่ ๒ ตำบลขามป้อม อำเภอลำลูกกา	
13	นายถวิล ปะติ	อปพร.	๗๐ หมู่ที่ ๒ ตำบลขามป้อม อำเภอลำลูกกา	
14	นายเถียน มาแก้ว	อปพร.	๒๗ หมู่ที่ ๒ ตำบลขามป้อม อำเภอลำลูกกา	
15	นายจันทร์ที ปาปะชา	อปพร.	๙๐ หมู่ที่ ๒ ตำบลขามป้อม อำเภอลำลูกกา	
16	นายไพจิต เจียงคำ	อปพร.	๔๑ หมู่ที่ ๓ ตำบลขามป้อม อำเภอลำลูกกา	
17	นางเพ็ญศรี ประจะนัง	อปพร.	๘๐ หมู่ที่ ๓ ตำบลขามป้อม อำเภอลำลูกกา	
18	นายสุบิน ปักโคทะกั้ง	อปพร.	๕๕ หมู่ที่ ๓ ตำบลขามป้อม อำเภอลำลูกกา	
19	นางสาวสมจิต บาริศรี	อปพร.	๕๔ หมู่ที่ ๓ ตำบลขามป้อม อำเภอลำลูกกา	
20	นายคำคุณ ประกายศรี	อปพร.	๑๒๘ หมู่ที่ ๓ ตำบลขามป้อม อำเภอลำลูกกา	
21	นายสมบุรณ์ บาริศรี	อปพร.	๑๐๑ หมู่ที่ ๔ ตำบลขามป้อม อำเภอลำลูกกา	
22	นายเกษม อารีย์ป้อม	อปพร.	๑๐๔ หมู่ที่ ๔ ตำบลขามป้อม อำเภอลำลูกกา	
23	นายรติกร ทาพิลา	อปพร.	๖๙ หมู่ที่ ๔ ตำบลขามป้อม อำเภอลำลูกกา	
24	นายสงเสริม โยวราช	อปพร.	๕๙ หมู่ที่ ๔ ตำบลขามป้อม อำเภอลำลูกกา	
25	นายจ่านัก ไชยโคตร	อปพร.	๓๗ หมู่ที่ ๔ ตำบลขามป้อม อำเภอลำลูกกา	
26	นายธวัชชัย แสงโทโพ	อปพร.	๑๘๘ หมู่ที่ ๔ ตำบลขามป้อม อำเภอลำลูกกา	
27	นายอภิสิทธิ์ ประจะนัง	อปพร.	๑๐๙/๑ หมู่ที่ ๔ ตำบลขามป้อม อำเภอลำลูกกา	
28	นายจันทร์ทา โพนนอก	อปพร.	๘ หมู่ที่ ๕ ตำบลขามป้อม อำเภอลำลูกกา	
29	นายคำคุณ ประสีระเก	อปพร.	๗๒ หมู่ที่ ๕ ตำบลขามป้อม อำเภอลำลูกกา	
30	นายลำใหญ่ คนเพียร	อปพร.	๑๑๑ หมู่ที่ ๖ ตำบลขามป้อม อำเภอลำลูกกา	
31	นางทองใบ ปักเคราะห์	อปพร.	๑๓ หมู่ที่ ๖ ตำบลขามป้อม อำเภอลำลูกกา	
32	นางอัมพร หาโกสีห์	อปพร.	๑ หมู่ที่ ๖ ตำบลขามป้อม อำเภอลำลูกกา	
33	นางบุญเพ็ง ประวิสุทธิ	อปพร.	๘๘ หมู่ที่ ๖ ตำบลขามป้อม อำเภอลำลูกกา	

ลำดับที่	ชื่อ - นามสกุล	ตำแหน่ง	ที่อยู่	เบอร์โทรศัพท์ติดต่อ
34	นายประเกียรติ ปักกะสีลัง	อปพร.	๙ หมู่ที่ ๖ ตำบลขามป้อม อำเภอลำลูกกา	
35	นางชานดา ประวิสุทธิ	อปพร.	๗๖ หมู่ที่ ๖ ตำบลขามป้อม อำเภอลำลูกกา	
36	นายนิคม ปทุมเพชร	อปพร.	๒ หมู่ที่ ๗ ตำบลขามป้อม อำเภอลำลูกกา	
37	นายพลอย ชาวเกวียน	อปพร.	๒๒ หมู่ที่ ๗ ตำบลขามป้อม อำเภอลำลูกกา	
38	นายพันธ์ ทุดปอ	อปพร.	๓๘ หมู่ที่ ๗ ตำบลขามป้อม อำเภอลำลูกกา	
39	นายแก้ว บัดตั้งทานัง	อปพร.	๑๑ หมู่ที่ ๗ ตำบลขามป้อม อำเภอลำลูกกา	
40	นางเล็ก ประวิสุทธิ	อปพร.	หมู่ที่ ๗ ตำบลขามป้อม อำเภอลำลูกกา	
41	นางสมหมาย บัดตั้งทานัง	อปพร.	๑๑ หมู่ที่ ๗ ตำบลขามป้อม อำเภอลำลูกกา	
42	นางอำนาจ สุขุม	อปพร.	หมู่ที่ ๗ ตำบลขามป้อม อำเภอลำลูกกา	
43	นายสุรศักดิ์ วรรศรี	อปพร.	๙๓ หมู่ที่ ๘ ตำบลขามป้อม อำเภอลำลูกกา	
44	นายโสภีร์ น้อยพรม	อปพร.	๑๖ หมู่ที่ ๘ ตำบลขามป้อม อำเภอลำลูกกา	
45	นายหัน ยศรุ่งเรือง	อปพร.	๑๘ หมู่ที่ ๘ ตำบลขามป้อม อำเภอลำลูกกา	
46	นายธนวัฒน์ รัตบาลรินทร์	อปพร.	๑๕๕ หมู่ที่ ๘ ตำบลขามป้อม อำเภอลำลูกกา	
47	นายหัน เต็ดขาด	อปพร.	๑๐๗ หมู่ที่ ๘ ตำบลขามป้อม อำเภอลำลูกกา	
48	นายบัวพันธ์ ปักกะเต	อปพร.	๑๒๔ หมู่ที่ ๘ ตำบลขามป้อม อำเภอลำลูกกา	
49	นางเยาวมาลย์ มาตภูธร	อปพร.	๑๒๗ หมู่ที่ ๘ ตำบลขามป้อม อำเภอลำลูกกา	
50	นายใบ ศิลาหอม	อปพร.	๓๑ หมู่ที่ ๙ ตำบลขามป้อม อำเภอลำลูกกา	
51	นายสุรินทร์ ประกอบแสง	อปพร.	๒๕ หมู่ที่ ๙ ตำบลขามป้อม อำเภอลำลูกกา	
52	นายหนูพร ปักโขม้ง	อปพร.	๗ หมู่ที่ ๙ ตำบลขามป้อม อำเภอลำลูกกา	
53	นายประชัน ศิริสำราญ	อปพร.	๔ หมู่ที่ ๙ ตำบลขามป้อม อำเภอลำลูกกา	
54	นายบารมี สุขณะล้ำ	อปพร.	๑๕ หมู่ที่ ๙ ตำบลขามป้อม อำเภอลำลูกกา	
55	นายสุวรรณ ปักเขตานัง	อปพร.	๓๐ หมู่ที่ ๙ ตำบลขามป้อม อำเภอลำลูกกา	
56	นายหนูเกียง ปักกะสาตั้ง	อปพร.	๔๑ หมู่ที่ ๙ ตำบลขามป้อม อำเภอลำลูกกา	
57	นายทองคำ ตาสี	อปพร.	๖ หมู่ที่ ๙ ตำบลขามป้อม อำเภอลำลูกกา	
58	นายทรงยศ ปักโคทะกั๋ง	อปพร.	๘๑ หมู่ที่ ๑๐ ตำบลขามป้อม อำเภอลำลูกกา	
59	นายบุญเพียร ปะมาคะมา	อปพร.	๔๘ หมู่ที่ ๑๐ ตำบลขามป้อม อำเภอลำลูกกา	
60	นายบุญเพ็ง ปักสังคะณย์	อปพร.	๘๒ หมู่ที่ ๑๐ ตำบลขามป้อม อำเภอลำลูกกา	
61	นายสมศักดิ์ วรรจักร	อปพร.	๑๐๘ หมู่ที่ ๑๐ ตำบลขามป้อม อำเภอลำลูกกา	
62	นายเสาร์ ปะมาคะมา	อปพร.	๙๕ หมู่ที่ ๑๐ ตำบลขามป้อม อำเภอลำลูกกา	
63	นายสุพจน์ พันธวงษ์	อปพร.	๑๓ หมู่ที่ ๑๐ ตำบลขามป้อม อำเภอลำลูกกา	
64	นายเวช ประวันนา	อปพร.	๙๒ หมู่ที่ ๑๐ ตำบลขามป้อม อำเภอลำลูกกา	
65	นายศิริศักดิ์ สิ้นสน	อปพร.	๓๘ หมู่ที่ ๑๐ ตำบลขามป้อม อำเภอลำลูกกา	
66	นายถา ทาระวัฒน์	อปพร.	๗๕ หมู่ที่ ๑๐ ตำบลขามป้อม อำเภอลำลูกกา	
67	นายทวี ปะโพธิ์สังข์	อปพร.	๗๓ หมู่ที่ ๑๐ ตำบลขามป้อม อำเภอลำลูกกา	

ลำดับที่	ชื่อ - นามสกุล	ตำแหน่ง	ที่อยู่	เบอร์โทรศัพท์ติดต่อ
68	นายประกาย มูลอุดม	อปพร.	๔ หมู่ที่ ๑๑ ตำบลขามป้อม อำเภอลำลูกกา	
69	นายกรุง บุญรัตน์	อปพร.	๔๘ หมู่ที่ ๑๑ ตำบลขามป้อม อำเภอลำลูกกา	
70	นายเสรีจ สว่างไสว	อปพร.	๓๓ หมู่ที่ ๑๑ ตำบลขามป้อม อำเภอลำลูกกา	
71	นายสมพงษ์ ปักเคหาติ	อปพร.	๕ หมู่ที่ ๑๑ ตำบลขามป้อม อำเภอลำลูกกา	
72	นายทรงยศ ประจักษ์	อปพร.	๖๒ หมู่ที่ ๑๒ ตำบลขามป้อม อำเภอลำลูกกา	
73	นายแดง ปัดตั้งทานัง	อปพร.	๒๑๕ หมู่ที่ ๑๒ ตำบลขามป้อม อำเภอลำลูกกา	
74	นายแสวง พรสมุท	อปพร.	๙๙ หมู่ที่ ๑๒ ตำบลขามป้อม อำเภอลำลูกกา	
75	นายจำปี บัวบุญ	อปพร.	๙๘ หมู่ที่ ๑๒ ตำบลขามป้อม อำเภอลำลูกกา	
76	นายทองสุข ปักกิ่งเวสั้ง	อปพร.	๘๐ หมู่ที่ ๑๒ ตำบลขามป้อม อำเภอลำลูกกา	
77	นายบุญทัน ปักกิ่ง	อปพร.	๙๕ หมู่ที่ ๑๒ ตำบลขามป้อม อำเภอลำลูกกา	
78	นายเพชร วงศ์สีดา	อปพร.	๗๓ หมู่ที่ ๑๓ ตำบลขามป้อม อำเภอลำลูกกา	
79	นายเพี้ยน ประวะเสนัง	อปพร.	๒๗ หมู่ที่ ๑๓ ตำบลขามป้อม อำเภอลำลูกกา	
80	นายสุมิตร ศรีพุทธา	อปพร.	๖๐ หมู่ที่ ๑๓ ตำบลขามป้อม อำเภอลำลูกกา	
81	นายสาคร ปัญจะการ	อปพร.	๒๔ หมู่ที่ ๑๓ ตำบลขามป้อม อำเภอลำลูกกา	
82	นายวิเชียร ประวะเสนัง	อปพร.	๔๒ หมู่ที่ ๑๓ ตำบลขามป้อม อำเภอลำลูกกา	
83	นายวิเศษ ประภาเวสั้ง	อปพร.	๑ หมู่ที่ ๑๔ ตำบลขามป้อม อำเภอลำลูกกา	
84	นายสถิต วรรณภา	อปพร.	๖๑ หมู่ที่ ๑๔ ตำบลขามป้อม อำเภอลำลูกกา	
85	นายอุทิศ ไชยะลาด	อปพร.	๑๑๑ หมู่ที่ ๑๔ ตำบลขามป้อม อำเภอลำลูกกา	
86	นายบัณฑิต ฮาดภักดี	อปพร.	๕๖ หมู่ที่ ๑๔ ตำบลขามป้อม อำเภอลำลูกกา	
87	นายคำพู่ ไชยะลาด	อปพร.	๑๐ หมู่ที่ ๑๔ ตำบลขามป้อม อำเภอลำลูกกา	
88	นายลำไย นาดสิทธิ์	อปพร.	๗๗๕ หมู่ที่ ๑๔ ตำบลขามป้อม อำเภอลำลูกกา	
89	นายอาคม แสนบุตดา	อปพร.	๑๑๓ หมู่ที่ ๑๔ ตำบลขามป้อม อำเภอลำลูกกา	
90	นายรินทร์ทอง ศรีมงคล	อปพร.	๑๑๘ หมู่ที่ ๑๔ ตำบลขามป้อม อำเภอลำลูกกา	
91	นางเพชร ธรรมจารีก	อปพร.	๔๐ หมู่ที่ ๑๕ ตำบลขามป้อม อำเภอลำลูกกา	
92	นางอัมลา ประเพส	อปพร.	๔๑ หมู่ที่ ๑๕ ตำบลขามป้อม อำเภอลำลูกกา	
93	นายบุญเลี้ยง ปักกิ่งพลัง	อปพร.	๑๒๙ หมู่ที่ ๑๕ ตำบลขามป้อม อำเภอลำลูกกา	
94	นางสาวทองลา ประพาศพงษ์	อปพร.	๓๖ หมู่ที่ ๑๕ ตำบลขามป้อม อำเภอลำลูกกา	
95	นายหนูเจียม หลักทอง	อปพร.	๑๖๙ หมู่ที่ ๑๕ ตำบลขามป้อม อำเภอลำลูกกา	
96	นายอรุณ ปักกะสาน	อปพร.	๑๔ หมู่ที่ ๑๕ ตำบลขามป้อม อำเภอลำลูกกา	
97	นายสุวิทย์ ประพาศพงษ์	อปพร.	๕๖ หมู่ที่ ๑๕ ตำบลขามป้อม อำเภอลำลูกกา	
98	นายมนรัตน์ ปักเขตานัง	อปพร.	๕๘ หมู่ที่ ๑๕ ตำบลขามป้อม อำเภอลำลูกกา	
99	นายมนัส ปักกิ่งเวสั้ง	อปพร.	๔๖ หมู่ที่ ๑๕ ตำบลขามป้อม อำเภอลำลูกกา	
100	นายประดิษฐ์ ปักโคทานัง	อปพร.	๑๘๔ หมู่ที่ ๑๕ ตำบลขามป้อม อำเภอลำลูกกา	
101	นายลอย กลมกระโทก	อปพร.	๑๐๔ หมู่ที่ ๑๖ ตำบลขามป้อม อำเภอลำลูกกา	

ลำดับที่	ชื่อ - นามสกุล	ตำแหน่ง	ที่อยู่	เบอร์โทรศัพท์ติดต่อ
102	นายนันชัย แสนบุญศิริ	อปพร.	๑๐ หมู่ที่ ๑๖ ตำบลขามป้อม อำเภอลำลูกกา	
103	นายถาวร ปักเขตานั่ง	อปพร.	๔๔ หมู่ที่ ๑๖ ตำบลขามป้อม อำเภอลำลูกกา	
104	นายสยาม ภูชะหาร	อปพร.	๘๙ หมู่ที่ ๑๖ ตำบลขามป้อม อำเภอลำลูกกา	
105	นายสุนทร ปักเคทาติ	อปพร.	๑๗ หมู่ที่ ๑๖ ตำบลขามป้อม อำเภอลำลูกกา	
106	นายสุรียา ปาปะเถ	อปพร.	๕ หมู่ที่ ๑๖ ตำบลขามป้อม อำเภอลำลูกกา	
107	นายประชา ชนไพโรจน์	อปพร.	๑๔ หมู่ที่ ๑๖ ตำบลขามป้อม อำเภอลำลูกกา	

ภาคผนวก ข : ข้อมูลสถานีเตือนภัย หอเตือนภัย ป้ายเตือนภัย สัญญาณเตือนภัย และหอกระจายข่าว

ลำดับ	ชนิดอุปกรณ์เตือน	ที่ตั้ง	หน่วยงานรับผิดชอบ	ผู้ประสานงาน/ผู้รับผิดชอบ	เบอร์โทรศัพท์	หมายเหตุ
	หอกระจายข่าว	บ้านขามป้อม	ผู้ใหญ่บ้าน ม.1	นางวิไลย์ กัณฑ์หา	089-5768645	
	หอกระจายข่าว	บ้านโนนจั่ว	ผู้ใหญ่บ้าน ม.2	นายเฉลิม ประโปตินัง	093-3412782	
	หอกระจายข่าว	บ้านโนน	ผู้ใหญ่บ้าน ม.3	นายพิจิตร บริवाल	061-1626438	
	หอกระจายข่าว	บ้านโนน	ผู้ใหญ่บ้าน ม.4	นายวีระชัย นามปักไต้	064-9413904	
	หอกระจายข่าว	บ้านหนองไต้	ผู้ใหญ่บ้าน ม.5	นายองอาจ ประสีระเก	084-3902260	
	หอกระจายข่าว	บ้านหนองแวง	ผู้ใหญ่บ้าน ม.6	นายประเกียรติ ปักกะสีลัง	064-7342732	
	หอกระจายข่าว	บ้านโนนแดง	กำนันตำบลขามป้อม	นายทรงฤทธิ์ เพชรนาค	065-2901020	
	หอกระจายข่าว	บ้านหนองบก	ผู้ใหญ่บ้าน ม.8	นายสมบัติ วรรณศรี	089-8871965	
	หอกระจายข่าว	บ้านไผ่ล้อม	ผู้ใหญ่บ้าน ม.9	นายสงวน ปักกะทานัง	065-2524172	
	หอกระจายข่าว	บ้านโนนจาน	ผู้ใหญ่บ้าน ม.10	นายบุญเส็ง คำสอนพันธ์	082-1343753	
	หอกระจายข่าว	บ้านโนนรัง	ผู้ใหญ่บ้าน ม.11	นางธิราพร ไปใกล้	098-3796511	
	หอกระจายข่าว	บ้านโนน	ผู้ใหญ่บ้าน ม.12	นายชาญชัย ครองพลขวา	098-2288878	
	หอกระจายข่าว	บ้านหนองง่อ	ผู้ใหญ่บ้าน ม.13	นางปราณี ปักเคทั่ง	083-1462382	
	หอกระจายข่าว	บ้านโนนทอง	ผู้ใหญ่บ้าน ม.14	นายพิศิษฐ์ ปักโคทะกั้ง	082-8446417	
	หอกระจายข่าว	บ้านโนนใหญ่	ผู้ใหญ่บ้าน ม.15	นายอรุณ ปักกะसान	094-3928279	
	หอกระจายข่าว	บ้านหนองแวงพัฒนา	ผู้ใหญ่บ้าน ม.16	นายวิฑูรย์ ปักเขมมายัง	061-3791874	
รวม	16					

ภาคผนวก ข

บัญชีเครื่องจักรกล ยานพาหนะ เครื่องมืออุปกรณ์ ในการป้องกันและบรรเทาสาธารณภัย

ลำดับที่	ประเภทเครื่องมือ อุปกรณ์ ยานพาหนะ ฯ	จำนวน	หน่วยงาน	ชื่อผู้ควบคุม/ ประสานงาน	หมายเลขโทรศัพท์
1	รถน้ำดับเพลิง ขนาด 6,000 ลิตร	1	อบต.ขามป้อม	จ.อ.สุลี ชิลวงษ์	091-8314550
2	เรือยนต์	1	อบต.ขามป้อม	นายกฤษณะ อุ่นพิกุล	061-11541388
3	ถังเคมีดับเพลิง	51	อบต.ขามป้อม	จ.อ.สุลี ชิลวงษ์	091-8314550
4	ถังฉีดน้ำดับเพลิงแบบสพายหลัง	2	อบต.ขามป้อม	จ.อ.สุลี ชิลวงษ์	091-8314550
5	รถน้ำดับเพลิง ขนาด 6,000 ลิตร	3	ทต.วาปีปทุม	พ.จ.อ.ณัฐพล ชูสกุล	090-5932366
6	รถน้ำดับเพลิง ขนาด 6,000 ลิตร	1	อบต.จัวบา	จ.อ.คมขำ รุ่งศรี	081-7178746
7	รถน้ำดับเพลิง ขนาด 6,000 ลิตร	1	อบต.นาข่า	จ.อ.ราชันย์ แก้วบุตรดา	063-2628254
8	รถน้ำดับเพลิง ขนาด 6,000 ลิตร	1	อบต.หนองไฮ	งานป้องกันฯ	082-4788819
9	รถน้ำดับเพลิง ขนาด 6,000 ลิตร	1	อบต.หัวเรือ	งานป้องกันฯ	093-5541818
10	รถน้ำดับเพลิง ขนาด 6,000 ลิตร	1	อบต.โพธิ์ชัย	งานป้องกันฯ	093-1195388
11	รถน้ำดับเพลิง ขนาด 6,000 ลิตร	1	อบต.ดงใหญ่	งานป้องกันฯ	
12	รถน้ำดับเพลิง ขนาด 6,000 ลิตร	1	อบต.แคน	งานป้องกันฯ	062-7452636
13	รถน้ำดับเพลิง ขนาด 6,000 ลิตร	1	อบต.เสื่อไกก	จ.อ.ไกรศักดิ์ ศรีปัดดา	081-0595969

ภาคผนวก ฅ : ข้อมูลบัญชีศักยภาพพื้นฐานทางด้านสาธารณสุข

ข้อมูลบุคลากรทางการแพทย์ในจังหวัดมหาสารคาม

ลำดับที่	โรงพยาบาล	แพทย์	ทันตแพทย์	เภสัชกร	พยาบาลวิชาชีพ	พยาบาลเทคนิค	นักวิชาการสาธารณสุข	รวม
รวม								

ข้อมูลพื้นฐานโรงพยาบาล/สถานบริการสุขภาพในจังหวัดมหาสารคาม

ลำดับที่	โรงพยาบาล	ประเภท	จำนวนเตียง (ตามกรอบ)	จำนวนเตียง (จริง)	จำนวน รพ.สต. ในสังกัด
รวม					

ข้อมูลอุปกรณ์และเครื่องมือทางการแพทย์ของโรงพยาบาลในจังหวัดมหาสารคาม

ลำดับที่	โรงพยาบาล	รพพยาบาล(คั้น)		เครื่อง MRI (เครื่อง)	เครื่อง CT-SCAN (เครื่อง)	เครื่องช่วยหายใจ (เครื่อง)	เครื่องอัลตราซาวด์ (เครื่อง)	อื่นๆ
		ALS	BLS					
รวม								

Local Quarantine ของจังหวัดมหาสารคาม

ลำดับที่	สถานที่	รองรับจำนวนคนได้จำนวน (คน)	รายชื่อผู้ประสานงาน	หมายเลขโทรศัพท์ติดตาม	หมายเหตุ
รวม					

ภาคผนวก ญ
บัญชียานพาหนะเพื่อเตรียมการอพยพประชาชน

ที่	รายการ	จำนวน	จำนวนคนที่ บรรทุกได้	เจ้าของ
๑	รถยนต์สำนักงาน ทะเบียน กค 7034 มหาสารคาม	1	20	อบต.ขามป้อม
๒	รถยนต์สำนักงาน ทะเบียน กธ 2799 มหาสารคาม	1	20	อบต.ขามป้อม
๓	รถยนต์ ทะเบียน บม 7539 มหาสารคาม	1	20	นายมานิต ปิโคทั่ง
๔	รถยนต์ ทะเบียน กจ 7034 มหาสารคาม	1	20	นายเกียรติศักดิ์ โคช่วย
๕	รถยนต์ ทะเบียน กธ 912 มหาสารคาม	1	20	นายทวี ประจะนัง
๖	รถยนต์ ทะเบียน บพ 8726 มหาสารคาม	1	20	จำเอกสุลี ชิลวงษ์
๗	รถยนต์ ทะเบียน กร 2917 มหาสารคาม	1	20	นายฐิติกร จันทะกล
๘	รถยนต์ ทะเบียน กค 2965 มหาสารคาม	1	20	นายเด็ด โคตุธา
๙	รถยนต์ ทะเบียน บร 8999 ร้อยเอ็ด	1	20	นางสาววิภารัตน์ ชะลอกชล
๑๐	รถยนต์ ทะเบียน บค 949 มหาสารคาม	1	20	นายพุลศักดิ์ ธงศิลา
๑๑	รถยนต์ ทะเบียน กต 1423 มหาสารคาม	1	20	ร้อยเอกสุวิทย์ ภาษา

ภาคผนวก ก
บัญชีรายชื่อบุคคลที่ต้องอพยพเป็นลำดับแรก

เด็ก

ลำดับที่	ชื่อ - สกุล	บ้านเลขที่	หมายเหตุ
๑	เด็กชายปกเกล้า ปักกุนนัน	๙๕ หมู่ ๘ บ้านหนองบก	อายุ ๐ - ๑๒ ปี
๒	เด็กชายบดินทร์เดชา ไหลหาโคตร	๕๕ หมู่ ๘ บ้านหนองบก	อายุ ๐ - ๑๒ ปี
๓	เด็กชายวรสิทธิ์ ศิริสำราญ	๔ หมู่ ๙ บ้านไผ่ล้อม	อายุ ๐ - ๑๒ ปี
๔	เด็กชายณภัทร ปะมาคะมา	๘๗ หมู่ ๑๐ บ้านโนนจาน	อายุ ๐ - ๑๒ ปี
๕	เด็กหญิงกรรณิกา วิจันทร์	๑๑๕ หมู่ ๑๐ บ้านโนนจาน	อายุ ๐ - ๑๒ ปี
๖	เด็กหญิงเพชรนารี ศิลาชนพฤษ์	๓๗ หมู่ ๖ บ้านหนองแวง	อายุ ๐ - ๑๒ ปี
๗	เด็กหญิงณัฐธิดา มาแก้ว	๖๔/๑ หมู่ ๒ บ้านโนนจัว	อายุ ๐ - ๑๒ ปี
๘	เด็กหญิงภัทรธิดา ประวิสุทธิ	๓๔ หมู่ ๑ บ้านขามป้อม	อายุ ๐ - ๑๒ ปี
๙	เด็กหญิงชฎานันท์ วงษ์หนองแวง	๖๕ หมู่ ๑๖ หนองแวงพัฒนา	อายุ ๐ - ๑๒ ปี
๑๐	เด็กหญิงปิยาพร น้อยศรี	๑๐๗ หมู่ ๑ บ้านขามป้อม	อายุ ๐ - ๑๒ ปี

คนชรา

ลำดับที่	ชื่อ - สกุล	บ้านเลขที่	หมายเหตุ
๑	นางพรมมา วงศ์บุญทิวา	๓๙ หมู่ ๑ บ้านขามป้อม	อายุ ๙๑ ปี
๒	นางเสาร์ ศรีสาระ	๑๐ หมู่ ๑ บ้านขามป้อม	อายุ ๙๒ ปี
๓	นางไคร น้อยศรี	๓๗ หมู่ ๑ บ้านขามป้อม	อายุ ๙๒ ปี
๔	นางทองใส ชาวหนองแสง	๒๘ หมู่ ๒ บ้านโนนจัว	อายุ ๙๑ ปี
๕	นางสาว ประจะนัง	๔๕ หมู่ ๓ บ้านโนน	อายุ ๘๙ ปี
๖	นายบุตดี ประพาศพงษ์	๑๐๒ หมู่ ๔ บ้านโนน	อายุ ๙๐ ปี
๗	นางสอน โยธานนท์	๘ หมู่ ๕ บ้านหนองใต้	อายุ ๘๕ ปี
๘	นางเคน ทูลมาลา	๔๐ หมู่ ๕ บ้านหนองใต้	อายุ ๘๖ ปี
๙	นางพิมพ์า ปักเคราะห์กา	๗ หมู่ ๖ บ้านหนองแวง	อายุ ๙๓ ปี
๑๐	นางอ่อน ปักกะเต	๓๓ หมู่ ๘ บ้านหนองบก	อายุ ๙๑ ปี
๑๑	นายสา ปักกุนนัน	๔๑ หมู่ ๘ บ้านหนองบก	อายุ ๙๒ ปี
๑๒	นางแสง ตะวิสุทธิ	๖๖ หมู่ ๘ บ้านหนองบก	อายุ ๙๕ ปี
๑๓	นายดำรง ปักเกโส	๒๕ หมู่ ๘ บ้านหนองบก	อายุ ๙๗ ปี
๑๔	นางบุญมี ประพาศพงษ์	๖๒ หมู่ ๑๔ บ้านโนนทอง	อายุ ๙๑ ปี
๑๕	นางหนู นพรัตน์	๑๔๐ หมู่ ๑๕ บ้านโนนใหญ่	อายุ ๙๒ ปี
๑๖	นายบุญมา ปักโคสัง	๑๕๐/๑ หมู่ ๑๕ บ้านโนนใหญ่	อายุ ๙๓ ปี
๑๗	นายมี มณีโชติ	๙๓ หมู่ ๑๖ บ้านหนองแวงพัฒนา	อายุ ๘๗ ปี
๑๘	นายพรมมา ปักเขมายัง	๑๕ หมู่ ๑๖ บ้านหนองแวงพัฒนา	อายุ ๘๖ ปี
๑๘	นางคุณ ปิดตานัง	๑๐๘ หมู่ ๑๖ บ้านหนองแวงพัฒนา	อายุ ๘๖ ปี

คนพิการ

ลำดับที่	ชื่อ - สกุล	บ้านเลขที่	ลักษณะ ความพิการ
๑	นายเจริญ พิมพ์เกษร	๒๙ หมู่ ๑๐ บ้านโนนจาน	ป่วยติดเตียง
๒	นายบุญสวน ตะวิสุทธิ	๑๑๙ หมู่ ๘ บ้านหนองบก	ป่วยติดเตียง
๓	เด็กหญิงสร้อยพร ปาปะขัง	๑๘ หมู่ ๑ บ้านขามป้อม	
๔	เด็กหญิงกรรณิกา วิจันทร์	๑๑๕ หมู่ ๑๐ บ้านโนนจาน	
๕	นางเต่า เชียงนอก	๔๔ หมู่ ๑๑ บ้านโนนรัง	อายุ ๙๑ ปี
๖	เด็กหญิงกชกร ประสิทธิ์ตา	๑๔ หมู่ ๑๔ บ้านโนนทอง	
๗	เด็กชายจิรสิน ปักเคหาติ	๑๙ หมู่ ๑๖ บ้านหนองแวงพัฒนา	ช่วยเหลือตัวเองไม่ได้
๘	นางไข บุตรศรี	๓ หมู่ ๒ บ้านโนนจิว	อายุ ๙๙ ปี
๙	เด็กชายสรวิชัย เรืองพร	๒๙ หมู่ ๑๖ บ้านหนองแวงพัฒนา	
๑๐	เด็กหญิงแสงตะวัน คะเนนอก	๑๓ หมู่ ๑๖ บ้านหนองแวงพัฒนา	
๑๑	นายอ้วน ปาปะขำ	๒๒ หมู่ ๒ บ้านโนนจิว	อายุ ๙๐ ปี
๑๒	เด็กชายธงชัย ศรีเลี้ยง	๑๘ หมู่ ๒ บ้านโนนจิว	
๑๓	นางอำคา พรสมุท	๙๒ หมู่ ๓ บ้านโนน	อายุ ๙๐ ปี
๑๔	นางพุด ปักกะสาตั้ง	๖๐ หมู่ ๖ บ้านหนองแวง	อายุ ๙๒ ปี
๑๕	เด็กหญิงพิมพ์รัตน์ หอมคำผัด	๒๗ หมู่ที่ ๙ บ้านไผ่ล้อม	
๑๖	นายเตียง ประทุมสัน	๓๐ หมู่ ๕ บ้านหนองใต้	ป่วยติดเตียง
๑๗	นายจัน ปะโพทัง	๔๔ หมู่ ๑๐ บ้านโนนจาน	ป่วยติดเตียง ๗๙ ปี
๑๘	นางอำพร ประทีน	๕๓ หมู่ ๑ บ้านขามป้อม	ป่วยติดเตียง ๗๕ ปี

สตรีมีครรภ์

ลำดับที่	ชื่อ - สกุล	บ้านเลขที่	หมายเหตุ
๑	นางสาวเบญจวรรณ ปะโปตินัง	๒๒๐ หมู่ ๔ บ้านโนน	
๒	นางสาวปรีชญา แสงไสตา	๓๓ หมู่ ๑๑ บ้านโนนรัง	
๓	นางสาวนาถิษา คุณคณะ	๙ หมู่ ๕ บ้านหนองใต้	
๔	นางสาวณัฐนิชา ชำขันมลิ	๕๑ หมู่ ๖ บ้านหนองแวง	
๕	นางสาวรัตนพร ชาลีวรรณ	๖๕ หมู่ ๑๓ บ้านหนองง้อง	
๖	เด็กหญิงอริญญา ศรีมาศ	๕๐ หมู่ ๓ บ้านโนน	อายุ ๑๔ ปี

หมายเหตุ ๑. ข้อมูลบัญชีรายชื่อบุคคลที่จะต้องอพยพก่อนเป็นลำดับแรก จะต้องมีการปรับปรุงให้เป็นปัจจุบันอย่างสม่ำเสมอ

ภาคผนวก รฐ : บัญชีศูนย์พักพิงชั่วคราวหลัก/สำรอง

บัญชีศูนย์พักพิงชั่วคราวหลัก

ลำดับ ที่	ชื่อสถานที่	สถานที่ตั้ง	รองรับ ผู้พลัดถิ่นจำนวน (คน)	ชื่อผู้ประสานงาน	โทรศัพท์ติดต่อ	สิ่งสาธารณูปโภคที่มีอยู่			
						ไฟฟ้า	ประปา	ห้องสุขา (ห้อง)	อื่นๆ
1	โรงเรียนบ้านโนน	บ้านโนน ม.4	1,000	ผอ.อนุพล อุปนันท์	061-0600867	/	/	10	
2	วัดป่าโนนทอง	บ้านโนน ม.3	300	เจ้าอาวาส	090-2785979	/	/	8	
3	อบต.ขามป้อม	บ้านโนน ม.3	200	นายวิทยา โคตุธา	081-2604483	/	/	4	
4	โรงเรียนขามป้อมพิทยาคม	หมู่ 10	2,000	ดร.วิทยา แสงคำไพ	098-1042072	/	/	20	
5	โรงเรียนหนองแขวงบกา	หมู่ 8	500	ผอ.อนุพล อุปนันท์	061-0600867	/	/	6	
รวม			4,000					48	

บัญชีศูนย์พักพิงชั่วคราวสำรอง

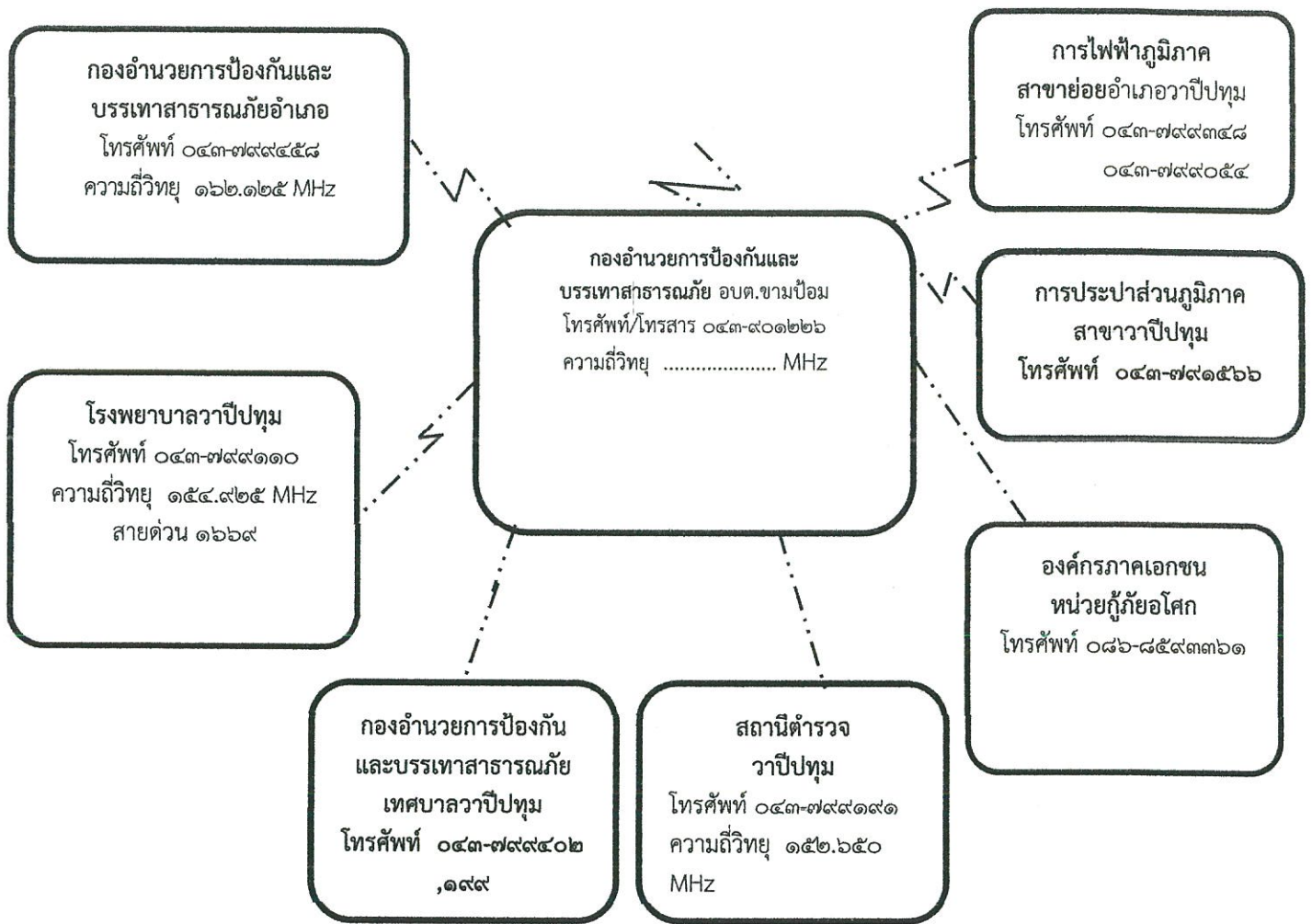
ลำดับ ที่	ชื่อสถานที่	สถานที่ตั้ง	รองรับ ผู้พลัดถิ่นจำนวน (คน)	ชื่อผู้ประสานงาน	โทรศัพท์ติดต่อ	สิ่งสาธารณูปโภคที่มีอยู่			
						ไฟฟ้า	ประปา	ห้องสุขา (ห้อง)	อื่นๆ
1	โรงเรียนบ้านขามป้อม	หมู่ 1	200	ผอ.อนุพล อุปนันท์	061-0600867	/	/	5	
2	โรงเรียนบ้านโนนจาน	หมู่ 10	150	ผอ.อนุพล อุปนันท์	061-0600867	/	/	5	
3	วัดบ้านหนองแขวง	หมู่ 6	150	เจ้าอาวาสวัด	086-8504549	/	/	6	
4	วัดป่าหนองไต้	หมู่ 5	1,000	เจ้าอาวาสวัด		/	/	10	
รวม			1500					26	

ภาคผนวก ท-1 : แผนผังการติดต่อสื่อสารและข่ายวิทยุสื่อสาร

เครือข่ายวิทยุสื่อสารของหน่วยงานต่างๆ ในอำเภอลำปาง

ลำดับที่	หน่วยงาน	นามเรียกขาน	ความถี่	หมายเหตุ
1	กองอำนวยการป้องกันและบรรเทาสาธารณภัยอำเภอลำปาง		162.125 MHz	043-799458
2	โรงพยาบาลลำปาง		145.925 MHz	1669
3	กองอำนวยการป้องกันและบรรเทาสาธารณภัยเทศบาลลำปาง			043-799402
4	สถานีตำรวจลำปาง		152.650 MHz	191
5	การไฟฟ้าส่วนภูมิภาค สาขาลำปาง			043-799348
6	การประปาส่วนภูมิภาค สาขาลำปาง			043-791566
7	หน่วยกู้ภัยอโศก			086-8593361
8	สาธารณสุขอำเภอลำปาง			043-799344
9	พัฒนาชุมชนอำเภอลำปาง			089-9444190
10	เกษตรอำเภอลำปาง			089-8619180
11	ปศุสัตว์อำเภอลำปาง			086-2395579

ผังการติดต่อสื่อสาร



ภาคผนวก ท-2 : หมายเลขโทรศัพท์ฉุกเฉิน

หน่วยงาน	หมายเลขโทรศัพท์
ผู้ว่าราชการจังหวัด	043-777666
รองผู้ว่าราชการจังหวัด	043-777532
รองผู้ว่าราชการจังหวัด	043-777493
ผู้บังคับการหน่วยทหารในพื้นที่	043-706823
ผู้บังคับการตำรวจภูธรจังหวัด	043-711098
ปลัดจังหวัด	043-777356
หัวหน้าสำนักงานจังหวัด	043-777624
นายกองค์การบริหารส่วนจังหวัด	043-721968
รองนายกองค์การบริหารส่วนจังหวัด	043-721968
ปลัดองค์การบริหารส่วนจังหวัด	043-721968
นายแพทย์สาธารณสุขจังหวัด	043-777970
โยธาธิการและผังเมืองจังหวัด	043-777213
ที่ดินจังหวัด	043-777580
ท้องถิ่นจังหวัด	043-777560
พัฒนาการจังหวัด	043-725169
หัวหน้าสำนักงานป้องกันและบรรเทาสาธารณภัยจังหวัด	043-777314
ประชาสัมพันธ์จังหวัด	043-722231
ผู้อำนวยการสำนักงานทรัพยากรธรรมชาติและสิ่งแวดล้อมจังหวัด	043-777395
ผู้อำนวยการโรงพยาบาลมหาสารคาม	043-740993
ผู้จัดการการไฟฟ้าส่วนภูมิภาคมหาสารคาม	043-721332
ผู้จัดการประปาส่วนภูมิภาคมหาสารคาม	043-711126
ผู้อำนวยการโครงการชลประทานมหาสารคาม	043-711218
อธิการบดีวิทยาจังหวัดมหาสารคาม	043-761457



คำสั่งกองอำนวยการป้องกันและบรรเทาสาธารณภัยองค์การบริหารส่วนตำบลขามป้อม
เรื่อง การจัดตั้งกองอำนวยการป้องกันและบรรเทาสาธารณภัยองค์การบริหารส่วนตำบลขามป้อม

อาศัยอำนาจตามพระราชบัญญัติป้องกันและบรรเทาสาธารณภัย พ.ศ. ๒๕๕๐ มาตรา ๑๕ และแผนการป้องกันและบรรเทาสาธารณภัยแห่งชาติ พ.ศ. ๒๕๕๘ บทที่ ๓ หลักการจัดการความเสี่ยงจากสาธารณภัย ข้อ ๓.๒.๒ ระดับปฏิบัติการ (๖) (กรณีเมืองพัทยา) (๗) (กรณีเทศบาล) (๘) (กรณีองค์การบริหารส่วนตำบล) (เลือกอย่างใดอย่างหนึ่ง) ที่กำหนดให้มีการจัดตั้งกองอำนวยการป้องกันและบรรเทาสาธารณภัยเมืองพัทยา/เทศบาล/องค์การบริหารส่วนตำบล โดยมีองค์ประกอบและอำนาจหน้าที่ ดังนี้

- | | |
|---|---------------------|
| ๑. นายกององค์การบริหารส่วนตำบลขามป้อม | ผู้อำนวยการ |
| ๒. ปลัดองค์การบริหารส่วนตำบลขามป้อม | รองผู้อำนวยการ |
| ๓. รองนายกองค์การบริหารส่วนตำบลขามป้อม | กรรมการ |
| ๔. กำนันตำบลขามป้อม | กรรมการ |
| ๕. ผู้ใหญ่บ้านทุกหมู่บ้าน | กรรมการ |
| ๖. สาธารณสุขตำบล | กรรมการ |
| ๗. ผู้แทนหน่วยงานภาครัฐในพื้นที่ | กรรมการ |
| ๘. ผู้แทนสถานศึกษาในพื้นที่ | กรรมการ |
| ๙. ผู้แทนองค์การสาธารณกุศลในพื้นที่ | กรรมการ |
| ๑๐. หัวหน้าส่วนทุกส่วนขององค์การบริหารส่วนตำบลขามป้อม | กรรมการ |
| ๑๑. หัวหน้าฝ่ายป้องกันขององค์การบริหารส่วนตำบลขามป้อม | กรรมการและเลขานุการ |

อำนาจหน้าที่

๑ จัดทำแผนปฏิบัติการในการป้องกันและบรรเทาสาธารณภัย องค์การบริหารส่วนตำบลขามป้อม และแผนเผชิญเหตุ องค์การบริหารส่วนตำบลขามป้อม เพื่ออำนวยความสะดวก ประสานงาน และปฏิบัติการป้องกันและบรรเทาสาธารณภัยของ องค์การบริหารส่วนตำบลขามป้อม

๒ กำหนดแนวทางปฏิบัติเพื่อลดความเสี่ยงจากสาธารณภัย การเตรียมพร้อมรับมือกับสาธารณภัยและ การฟื้นฟูของกองอำนวยการป้องกันและบรรเทาสาธารณภัยองค์การบริหารส่วนตำบลขามป้อม

๓ ฝ้าระวัง ตี ตตาม ประเมิน และวิเคราะห์สถานการณ์สาธารณภัย เมื่อเกิดหรือคาดว่าจะเกิดสาธารณภัยขึ้นในเขตพื้นที่ ให้เสนอผู้อำนวยการท้องถิ่นจัดตั้งศูนย์ปฏิบัติการฉุกเฉิน องค์การบริหารส่วนตำบลขามป้อม เพื่อจัดการสาธารณภัยที่เกิดขึ้น

๔ (ซึ่งมีพื้นที่ติดต่อกับหรือใกล้เคียง .ระบุชื่อ อปท) สนับสนุนการป้องกันและบรรเทาสาธารณภัยให้ . หรือเขตพื้นที่อื่นเมื่อได้รับการร้องขอ

๕ รวบรวมและจัดทำคลังข้อมูลทรัพยากรในการป้องกันและบรรเทาสาธารณภัยในพื้นที่ .องค์การบริหารส่วนตำบลขามป้อม

๖ปฏิบัติหน้าที่อื่นใดตามที่นายอำเภออำเภอหรือกองอำนาจการป้องกันและบรรเทาสาธารณภัยอำเภอ
มอบหมาย.....หรือกองอำนาจการป้องกันและบรรเทาสาธารณภัยจังหวัด.....และผู้ว่าราชการจังหวัด

ทั้งนี้ ตั้งแต่บัดนี้เป็นต้นไป

สั่ง ณ วันที่

เดือน

พ.ศ. ๒๕๖๕

(นายวิทยา โคตุธา)

นายกองค์การบริหารส่วนตำบลขามป้อม

ผู้อำนวยการท้องถิ่น

แบบประเมินภัยพิบัติขั้นต้นด้านความต้องการช่วยเหลือผู้ประสบภัยจากภัยพิบัติ ระยะที่ ๑
(Initial Disaster Assessment Form)

๑. สถานที่ที่ทำการประเมิน

สถานที่	หมู่ที่
ชื่อหมู่บ้าน/ชุมชน	ตำบล
อำเภอ	จังหวัด
พิกัด (GPS) ละติจูด (๑ AT)	ลองจิจูด (๑ ONG)

๒. ทีมประเมินอย่างรวดเร็ว (DANA Team) ประกอบด้วย

ที่	ชื่อ-นามสกุล	หน่วยงาน	ตำแหน่ง	โทรศัพท์	E-mai/VID LINE
๑					
๒					
๓					
๔					
๕					

๓. ข้อมูลภัยพิบัติ

คำชี้แจง กรุณาใส่เครื่องหมายในช่องว่างที่เตรียมไว้ให้ และ/หรือเขียนข้อความ ตามความเป็นจริง

๓.๑ ประเภทและลักษณะของภัย

ประเภทของภัย	ลักษณะของภัย
อุทกภัย	() น้ำท่วมฉับพลัน () น้ำท่วมขัง () น้ำล้นตลิ่ง () น้ำไหลหลาก () น้ำทะเลหนุน () น้ำป่าไหลหลาก () วาตภัย () อื่นๆ ระบุ
ดินโคลนถล่ม	() การร่วงหล่น (Falls) () การลื่นไถล (Slides) () การไหล (Flows)

ข้อมูลเพิ่มเติมลักษณะของภัย _____

๔.๒ ประชากรแฝง

- () มี () ไม่มี () ไม่ทราบ
 () ประชากรแฝงทั้งหมด จำนวน _____ คน
 () ประชากรแฝงที่ได้รับผลกระทบ จำนวน _____ คน

๔.๓ ประชากรกลุ่มเสี่ยง/เปราะบาง (ได้แก่ ผู้สูงอายุ เด็กที่ไม่มีผู้ดูแล คนพิการที่ช่วยเหลือตนเองไม่ได้ ผู้ป่วยเรื้อรัง ผู้ป่วยติดเตียง ผู้ป่วยจิตเวช คนเร่ร่อน)

- () มี () ไม่มี () ไม่ทราบ
 () ประชากรกลุ่มเสี่ยง/เปราะบาง ทั้งหมดจำนวน _____ คน
 () ประชากรกลุ่มเสี่ยง/เปราะบาง ที่ได้รับผลกระทบจำนวน _____ คน

๕. สาธารณูปโภค

๕.๑ การเดินทางเข้าพื้นที่ที่ประสบภัย

- () เดินเท้า () รถจักรยานยนต์
 () รถยนต์ () ๔ ล้อ () ขับเคลื่อนสี่ล้อ () ๖ ล้อ () ๑๐ ล้อ
 () รถแทรกเตอร์ / รถที่ใช้ในการเกษตร () รถไฟ
 () เรือ ระบุประเภท _____
 () อากาศยาน ระบุประเภท _____
 () อื่นๆ ระบุ _____

๕.๒ ระบบสาธารณูปโภค

รายการ	การใช้งาน		
	ใช้งานได้ปกติ	ไม่ปกติ แต่ทำงานได้ เป็นระยะ	เสียหาย ใช้งานไม่ได้
ถนน			
ระบบไฟฟ้า			
ระบบประปา			
โทรศัพท์พื้นฐาน			
โทรศัพท์มือถือ			
วิทยุสื่อสาร			
ระบบอินเทอร์เน็ต			
อื่นๆ ระบุ			

๖. บ้านเรือน/อาคารที่อยู่อาศัยที่ได้รับผลกระทบ

- | | | |
|---|-------------|------|
| <input type="checkbox"/> เสียหายบางส่วนสามารถอยู่ได้ | จำนวน _____ | หลัง |
| <input type="checkbox"/> เสียหายบางส่วน และไม่สามารถอยู่ได้ | จำนวน _____ | หลัง |
| <input type="checkbox"/> เสียหายทั้งหมด | จำนวน _____ | หลัง |

๗. ความต้องการความช่วยเหลือเพื่อบรรเทาความเดือดร้อน (โปรดลำดับความต้องการแต่ละด้าน)

๗.๑ ความต้องการความช่วยเหลือเครื่องมือ/อุปกรณ์ที่ใช้ในการค้นหาและกู้ชีพกู้ภัย

- | | | |
|---|-------------|---------|
| <input type="checkbox"/> รถบรรทุก | จำนวน _____ | คัน |
| <input type="checkbox"/> รถกู้ภัย | จำนวน _____ | คัน |
| <input type="checkbox"/> เรือท้องแบน/ แพยาง | จำนวน _____ | ลำ |
| <input type="checkbox"/> เครื่องปั่นไฟ | จำนวน _____ | เครื่อง |
| <input type="checkbox"/> รถปั่นไฟ | จำนวน _____ | คัน |
| <input type="checkbox"/> รถบรรทุกยกสูง/รถบรรทุก | จำนวน _____ | คัน |
| <input type="checkbox"/> รถขุดตัก | จำนวน _____ | คัน |
| <input type="checkbox"/> รถผลิตน้ำดื่ม | จำนวน _____ | คัน |
| <input type="checkbox"/> รถประกอบอาหาร | จำนวน _____ | คัน |
| <input type="checkbox"/> วิทยุสื่อสาร | จำนวน _____ | เครื่อง |
| <input type="checkbox"/> โดรน | จำนวน _____ | เครื่อง |
| <input type="checkbox"/> เรือผลักดันน้ำ | จำนวน _____ | ลำ |
| <input type="checkbox"/> อุปกรณ์กู้ภัยทางน้ำ | | |
| <input type="checkbox"/> เสื้อชูชีพ | จำนวน _____ | อัน |
| <input type="checkbox"/> อื่นๆ ระบุ _____ | จำนวน _____ | อัน |
| <input type="checkbox"/> รถไฟฟ้าส่องสว่าง | จำนวน _____ | คัน |
| <input type="checkbox"/> เครื่องสูบน้ำระยะไกล | จำนวน _____ | เครื่อง |
| <input type="checkbox"/> เครื่องสูบน้ำ | จำนวน _____ | เครื่อง |
| <input type="checkbox"/> รถสื่อสาร | จำนวน _____ | คัน |
| <input type="checkbox"/> อื่นๆ ระบุ _____ | จำนวน _____ | |

๗.๒ ความต้องการความช่วยเหลือด้านอุปโภคบริโภค

- | | | |
|--|-------------|----------|
| <input type="checkbox"/> ถูยั้งชีพ | จำนวน _____ | ชุด |
| <input type="checkbox"/> ข้าวกล่อง | จำนวน _____ | ชุด |
| <input type="checkbox"/> น้ำดื่ม | จำนวน _____ | ลิตร/ขวด |
| <input type="checkbox"/> เสื้อผ้า | จำนวน _____ | ชุด |
| <input type="checkbox"/> ยารักษาโรค | จำนวน _____ | ชุด |
| <input type="checkbox"/> อาหาร / เครื่องใช้สำหรับเด็กอ่อน | จำนวน _____ | ชุด |
| <input type="checkbox"/> สุขุเคลื่อนที่ | จำนวน _____ | ห้อง |
| <input type="checkbox"/> ของใช้ส่วนตัว (สบู่แชมพู ยาสีฟัน แปรงสีฟัน) | จำนวน _____ | ชุด |

- () ไฟฉาย จำนวน _____ ชุด
- () ยากันยุง จำนวน _____ ชุด
- () ผ้าอนามัย จำนวน _____ ชุด
- () ชุดชั้นในชาย จำนวน _____ ชุด
- () ชุดชั้นในหญิง จำนวน _____ ชุด
- () กระดาษชำระ จำนวน _____ ชุด
- () น้ำมันเชื้อเพลิง จำนวน _____ ชุด
- () ถุงดำสำหรับขี้ถ่าย จำนวน _____ ชุด
- () ชุดปฐมพยาบาลเบื้องต้น จำนวน _____ ชุด
- () เต็นท์สนาม จำนวน _____ ชุด
- () ครั้วกลาง/โรงประกอบอาหาร/โรงประกอบเลี้ยง ผลิตรได้ _____ กล่อง/วัน
- () อุปกรณ์เคลื่อนย้ายผู้ป่วย คนชรา คนพิการ จำนวน _____ ชุด
- () ชุดเครื่องนอน (หมอน ผ้าห่ม เสื้อ มุ้ง) จำนวน _____ ชุด
- () อื่นๆ ระบุ _____ จำนวน _____
- ๗.๓ ความต้องการความช่วยเหลือด้านสาธารณประโยชน์
- () สะพานเหล็กชั่วคราว Bailey bridge จำนวน _____ แห่ง
- () ถนน จำนวน _____ สาย
- () อื่นๆ ระบุ _____ จำนวน _____
- ๗.๔ ความต้องการความช่วยเหลือเร่งด่วน ระบุ _____

๘. ความต้องการด้านบุคลากร

- () ทีมค้นหา จำนวน _____ คน
- () พร้อมสุนัขกู้ภัย จำนวน _____ ตัว
- () แพทย์พยาบาลฉุกเฉิน จำนวน _____ คน
- () ชุดประสานงาน จำนวน _____ คน
- () หน่วยแพทย์เคลื่อนที่ จำนวน _____ หน่วย
- () ตำรวจ/ตชด./ทหาร จำนวน _____ คน
- () อื่นๆ ระบุ _____ จำนวน _____

ผู้ประเมิน _____ ตำแหน่ง _____

วัน/เดือน/ปี _____ เวลา _____

ตัวอย่าง

ภาคผนวก ต

แบบประเมินความเสียหายและความต้องการระยะที่ ๒
(Multi Cluster Initial and Rapid Assessment - MIRA)

๑. สถานที่ทำการประเมิน

สถานที่	หมู่ที่
ชื่อหมู่บ้าน/ชุมชน	ตำบล
อำเภอ	จังหวัด
พิกัด (GPS) I AT	I ONG

๒. ทีมประเมินอย่างรวดเร็ว (DANA Team)

ที่	ชื่อ-นามสกุล	หน่วยงาน	ตำแหน่ง	โทรศัพท์	E-mai/ID LINE
๑					
๒					
๓					
๔					
๕					

๓. ข้อมูลภัยพิบัติ

คำชี้แจง กรุณาใส่เครื่องหมาย ^ ในช่องว่างที่เตรียมไว้ให้และ/ หรือเขียน,ข้อความ ตามความเป็นจริง

๓.๑ ประเภทและลักษณะของภัย

ประเภทของภัย	ลักษณะของภัย
อุทกภัย	() น้ำท่วมฉับพลัน () น้ำท่วมขัง () น้ำล้นตลิ่ง () น้ำไหลหลาก () น้ำทะเลหนุน () น้ำป่าไหลหลาก () วาตภัย () อื่นๆ ระบุ
ดินโคลนถล่ม	() การร่วงหล่น (Falls) () การลื่นไถล (Slides) () การไหล (Flows)

ข้อมูลเพิ่มเติมลักษณะของภัย

๓.๒ ระยะเวลาการเกิดภัยพิบัติ

() ณ วันที่ทำการประเมิน ภัยพิบัติได้สิ้นสุดลงแล้ว

ภัยพิบัติ เกิดขึ้นวันที่ _____ เดือน _____ พ.ศ. _____ เวลาประมาณ _____ น.

สิ้นสุดวันที่ _____ เดือน _____ พ.ศ. _____ เวลาประมาณ _____ น.

() ณ วันที่ทำการประเมิน ภัยพิบัตียังไม่สิ้นสุด

ภัยพิบัติ เกิดขึ้นวันที่ _____ เดือน _____ พ.ศ. _____ เวลาประมาณ _____ น.

๓.๓ สถานที่เกิดภัยพิบัติ

หมู่บ้าน/ชุมชน _____ หมู่ที่ _____

ตำบล _____ อำเภอ _____

จังหวัด _____

พิกัด (GPS) ละติจูด (LAT) _____ ลองจิจูด (LONG) _____

๓.๔ ระดับการจัดการสาธารณภัย

() สาธารณภัยขนาดเล็ก โดยมีผู้อำนวยการอำเภอ และ/หรือ ผู้อำนวยการท้องถิ่น ควบคุม และสั่งการ

() สาธารณภัยขนาดกลาง โดยมี ผู้อำนวยการจังหวัด ควบคุม สั่งการและ บัญชาการ

() สาธารณภัยขนาดใหญ่ โดยมีผู้บัญชาการป้องกันและบรรเทาสาธารณภัยแห่งชาติ ควบคุม สั่งการและ บัญชาการ

() สาธารณภัยร้ายแรงอย่างยิ่ง โดยมีนายกรัฐมนตรีหรือรองนายกรัฐมนตรีซึ่งนายกรัฐมนตรีมอบหมาย ควบคุม สั่งการและบัญชาการ

๓.๕ การเดินทางเข้าพื้นที่ที่ประสบภัย

() เดินเท้า

() รถจักรยานยนต์

() รถยนต์ () ๔ ล้อ () ขับเคลื่อนสี่ล้อ () ๖ ล้อ () ๑๐ ล้อ

() รถแทรกเตอร์ / รถที่ใช้ในการเกษตร () รถไฟ

() เรือ ระบุประเภท _____

() อากาศยาน ระบุประเภท _____

() อื่นๆ ระบุ _____

๔. ข้อมูลประชากรที่ได้รับผลกระทบจากภัยพิบัติ

๔.๑ ประชาชนในพื้นที่

ประชาชน	จำนวน (คน)			จำนวนครัวเรือน (ครัวเรือน)
	รวม	ชาย	หญิง	
ประชาชนในพื้นที่				
ประชาชนที่ได้รับผลกระทบ				
ประชาชนที่ต้องอพยพ				
ประชาชนที่เสียชีวิต				
ประชาชนที่บาดเจ็บ				
ช่วยเหลือตนเองได้				
ช่วยเหลือตนเองไม่ได้				
ประชาชนที่สูญหาย				

๔.๒ ประชากรแฝง

ประชากรแฝง	จำนวน (คน)			จำนวนครัวเรือน (ครัวเรือน)
	รวม	ชาย	หญิง	
ประชากรแฝงในพื้นที่				
ประชากรแฝงที่ได้รับผลกระทบ				
ประชากรแฝงที่ต้องอพยพ				
ประชากรแฝงที่เสียชีวิต				
ประชากรแฝงที่บาดเจ็บ				
ช่วยเหลือตนเองได้				
ช่วยเหลือตนเองไม่ได้				
ประชากรแฝงที่สูญหาย				

๔.๓ ประชากรกลุ่มเสี่ยง/เปราะบาง

ประชากรกลุ่มเสี่ยง/เปราะบาง	จำนวน (คน)		
	รวม	ชาย	หญิง
ผู้สูงอายุ			
ผู้เยาว์ที่ไม่มีผู้ดูแล			
คนพิการ			
ผู้ป่วยเรื้อรัง			
ผู้ป่วยติดเตียง			
ผู้ป่วยจิตเวช			
สตรีตั้งครรภ์			
อื่นๆ ระบุ			
รวม (คน)			

๔.๕ อาชีพหลักของประชาชน (เรียงลำดับ ๑ ถึง ๓ อาชีพหลัก)

- () เกษตรกรรม
- () ปศุสัตว์
- () ประมง
- () แรงงานในภาคเกษตรกรรม (รวมทั้งปศุสัตว์ ประมง)
- () แรงงานนอกภาคเกษตรกรรม (แรงงานในภาคอุตสาหกรรม การค้าและบริการ)
- () ข้าราชการ รัฐวิสาหกิจ เจ้าหน้าที่ของรัฐ
- () พนักงานบริษัท
- () เจ้าของกิจการ ผู้ประกอบการ
- () แม่บ้าน
- () ว่างงาน
- () อื่นๆ ระบุ

๕. พื้นที่ที่ได้รับผลกระทบ

๕.๑ ทรัพย์สินที่ได้รับความเสียหายจากภัยพิบัติ

๕.๑.๑ บ้านเรือนที่เสียหาย

() เสียหายบางส่วน สามารถอยู่ได้	จำนวน	หลัง
() เสียหายบางส่วน ไม่สามารถอยู่ได้	จำนวน	หลัง
() เสียหายทั้งหมด	จำนวน	หลัง

๕.๑.๒ อาคารและสถานที่

อาคารพาณิชย์	() เสียหายบางส่วน สามารถอยู่ได้	จำนวน	หลัง
	() เสียหายบางส่วน ไม่สามารถอยู่ได้	จำนวน	หลัง
	() เสียหายทั้งหมด	จำนวน	หลัง
โรงงาน	() เสียหายบางส่วน	จำนวน	หลัง
	() เสียหายทั้งหมด	จำนวน	หลัง
โรงแรม	() เสียหายบางส่วน สามารถอยู่ได้	จำนวน	หลัง
	() เสียหายบางส่วน ไม่สามารถอยู่ได้	จำนวน	หลัง
	() เสียหายทั้งหมด	จำนวน	หลัง
ตลาด	() เสียหายบางส่วน	จำนวน	หลัง
	() เสียหายทั้งหมด	จำนวน	หลัง

๕.๑.๓ ทรัพย์สินในการประกอบอาชีพ

() ยานยนต์	จำนวน	คัน
() เรือประมง	จำนวน	ลำ
() ปศุสัตว์	จำนวน	ตัว
() สัตว์ปีก	จำนวน	ตัว
() พื้นที่การเกษตร		

() พืชไร่	จำนวน	ไร่
() พืชสวน	จำนวน	ไร่

- | | | |
|---------------------------|-------|-----|
| () นาข้าว | จำนวน | ไร่ |
| () บ่อปลา/กุ่ม/สัตว์น้ำ | จำนวน | บ่อ |
| () เครื่องมือประกอบอาชีพ | จำนวน | อัน |
| () อื่นๆ ระบุ | จำนวน | |

๕.๒ สาธารณประโยชน์ที่ได้รับความเสียหายจากภัยพิบัติ

- | | | | |
|----------------------------------|-------|------|--|
| () ถนนจำนวน | สาย | | |
| () สะพาน/คอสะพาน | จำนวน | แห่ง | |
| () ทำนบกั้นน้ำ | จำนวน | แห่ง | |
| () ฝาย | จำนวน | แห่ง | |
| () เหมือง | จำนวน | แห่ง | |
| () ศาสนสถาน | จำนวน | แห่ง | |
| () สถาบันการศึกษา | จำนวน | แห่ง | |
| () สถานพยาบาล | จำนวน | แห่ง | |
| () สถานที่ราชการ ระบุ | จำนวน | แห่ง | |
| () ศาลาประชาคม /ศาลาอเนกประสงค์ | จำนวน | แห่ง | |
| () บ่อน้ำ / อ่างเก็บน้ำ | จำนวน | แห่ง | |
| () ท่อระบายน้ำ | จำนวน | แห่ง | |
| () โบราณสถาน | จำนวน | แห่ง | |
| () อื่นๆ ระบุ | จำนวน | | |

๖. ความต้องการความช่วยเหลือรายการความจำเป็นที่ไม่ใช่อาหาร (NFI) ตามมาตรฐาน Sphere NFI

รายการ	จำนวน
๑. น้ำดื่ม (ครัวเรือนละ ๒๐ - ๔๐ ลิตร)	
๒. อุปกรณ์และวัสดุเพื่อการประกอบอาหารที่เหมาะสม	
๓. วัสดุเพื่อสุขอนามัยของผู้หญิง (เช่น ผ้าอนามัย)	
๔. เครื่องใช้ประจำวัน (เช่น สบู่ ผงซักฟอก แชมพูสระผม ยาสีฟัน)	
๕. เครื่องนอน (เช่น หมอน ผ้าผืน เสื้อผ้าห่ม)	
๖. เสื้อผ้า คนละ ๒ ชุด	
๗. ยาสามัญประจำบ้าน	
๘. เครื่องผลิตน้ำดื่ม	
๙. การจัดการพื้นที่อพยพสัตว์เลี้ยง	
๑๐. การจัดการของเสียและขยะ	

๗. น้ำและสุขาภิบาล

๗.๑ ประเภทแหล่งน้ำที่สามารถเข้าถึงได้ ในช่วงเกิดภัยพิบัติ

- () ชื่อน้ำ () ระบายส่วนภูมิภาค () ระบายชุมชน
() บ่อน้ำบาดาล/น้ำใต้ดิน () อื่นๆ ระบุ

๗.๒ ประเภทห้องสุขาที่ต้องการ ในช่วงเกิดภัยพิบัติ

- () สุขาส่งสำเร็จรูป () สุขาเคลื่อนที่
() สุขาประจำที่/สุขาที่สร้างขึ้นใหม่ในชุมชน
() อื่นๆ ระบุ

๘. สุขภาพ

๘.๑ การบริการสาธารณสุขที่ยังเปิดให้บริการได้ ในช่วงเกิดภัยพิบัติ

- () โรงพยาบาลรัฐ () โรงพยาบาลเอกชน () คลินิก/สถานพยาบาล
() รพ.สต. () ร้านขายยา () อื่นๆ ระบุ

๘.๒ จำนวนบุคลากรทางการแพทย์ที่ปฏิบัติหน้าที่ ในช่วงเกิดภัยพิบัติ

- | | | |
|--|-------|----|
| () แพทย์ | จำนวน | คน |
| () ทันตแพทย์ | จำนวน | คน |
| () จิตแพทย์ | จำนวน | คน |
| () เภสัชกร | จำนวน | คน |
| () พยาบาล | จำนวน | คน |
| () เจ้าหน้าที่สาธารณสุข | จำนวน | คน |
| () อาสาสมัครสาธารณสุขประจำหมู่บ้าน (อสม.) | จำนวน | คน |
| () อื่นๆ ระบุ | จำนวน | คน |

๘.๓ ปัญหาสุขภาพ ในช่วงเกิดภัยพิบัติ

- | | | |
|-----------------------------------|----------------------------|-------------------|
| () โรคอุจจาระร่วง | () โรคหวัดและทางเดินหายใจ | () สุขภาพจิต |
| () การบาดเจ็บจากการเกิดภัยพิบัติ | () เจ็บป่วยเรื้อรัง | () โรคน้ำกัดเท้า |
| () อื่นๆ ระบุ | | |

๙. อาหาร

๙.๑ อาหารหลัก ในช่วงเกิดภัยพิบัติ

- () ข้าวสาร / อาหารกึ่งสำเร็จรูป () อาหารกระป๋อง
() ไข่ () อาหารปรุงสด
() อาหารฮาลาล
() อื่นๆ ระบุ

๙.๒ แหล่งอาหาร ในช่วงเกิดภัยพิบัติ

- () ตลาดท้องถิ่น () ร้านขายอาหาร
() เพาะปลูก / เลี้ยงสัตว์ () คริวกลาง
() ได้รับความแจกอาหาร () หาอาหารเอง เช่น จับปลา
() อื่นๆ ระบุ

- ๑๔.๑ การช่วยเหลือจากหน่วยงาน ในช่วงเกิดภัยพิบัติ
- ๑๔.๑.๑ ด้านโครงสร้างถนน ระบุชื่อหน่วยงาน
 - ๑๔.๑.๒ ด้านไฟฟ้า ระบุชื่อหน่วยงาน
 - ๑๔.๑.๓ ด้านประปา ระบุชื่อหน่วยงาน
 - ๑๔.๑.๔ ด้านการสื่อสาร ระบุชื่อหน่วยงาน
 - ๑๔.๑.๕ ด้านอาหาร ถูยั้งชีพ ระบุชื่อหน่วยงาน
 - ๑๔.๑.๖ ด้านสิ่งของเครื่องใช้ที่ไม่ใช่อาหาร ระบุชื่อหน่วยงาน
 - ๑๔.๑.๗ ด้านสุขภาพ ระบุชื่อหน่วยงาน
 - ๑๔.๑.๘ ด้านที่พักพิง/ที่อพยพชั่วคราว ระบุชื่อหน่วยงาน
 - ๑๔.๑.๙ ด้านสุขภาพภิบาล ระบุชื่อหน่วยงาน
 - ๑๔.๑.๑๐ ด้านการศึกษา ระบุชื่อหน่วยงาน
 - ๑๔.๑.๑๑ ด้านการคุ้มครอง ระบุชื่อหน่วยงาน
 - ๑๔.๑.๑๒ อื่นๆ ระบุชื่อหน่วยงาน

ผู้ประเมิน _____ ตำแหน่ง _____
วัน/เดือน/ปี _____ เวลา _____

รายละเอียดศูนย์พักพิง

(๑) ข้อมูลศูนย์พักพิงผู้ประสบภัย

ชื่อศูนย์พักพิงผู้ประสบภัย _____

หมู่บ้าน _____ ตำบล _____

อำเภอ _____ จังหวัด _____

พิกัด (GPS) LAT _____ LONG _____

ผู้ประสานที่พักพิง _____ เบอร์ติดต่อ _____

หัวหน้าศูนย์พักพิง _____ เบอร์ติดต่อ _____

(๒) ประเภท

() ศาสนสถาน

() สถาบันการศึกษา

() ชุมชน

() สนามกีฬา

() พื้นที่ทหาร

() สถานสงเคราะห์

() อื่นๆ ระบุ _____

(๓) ขนาดพื้นที่ใช้สอย _____ ตารางเมตร

(๔) ศักยภาพที่รับผู้ประสบภัยได้ _____ คน จำนวนที่อยู่จริง จำนวน _____ คน

(๕) ระบบการบริหารจัดการภายในศูนย์พักพิงผู้ประสบภัย

รายการ	มี (ปริมาณ / ขนาด)	ไม่มี
๑. สถานที่นอน		
- เครื่องนอน/พูก		
- มุ้ง		
- เสื่อ		
- ผ้าห่ม		
- เต็นท์		
๒. ห้องสุขา		
- หญิง		
- ชาย		
๓. ห้องอาบน้ำ		
- หญิง		
- ชาย		
๔. โรงครัว		
- อุปกรณ์ทำครัว		
- จาน/ช้อน/ถ้วย		
๕. ฉากกั้น		
๖. พื้นที่ส่วนกลาง		
๗. จุดพยาบาล		

รายการ	มี (ปริมาณ / ขนาด)	ไม่มี
๘. จุดลงทะเบียนผู้ประสบภัย		
๙. จุดรับบริจาคและคลังเก็บ		
๑๐. จุดดูแลกลุ่มเปราะบาง เช่น เด็กเล็ก คนพิการ ผู้สูงอายุ สตรีมีครรภ์		
๑๑. ที่จอดรถ		
๑๒. พื้นที่กิจกรรมทางศาสนา ระบุ		
๑๓. พื้นที่บริการคนพิการ (วีลแชร์) หรือผู้ที่ต้องการบริการพิเศษ		
๑๔. พื้นที่จัดการขยะ		
๑๕. มุมสนทนาการ/มุมให้คำปรึกษา		
๑๖. พื้นที่ซักล้าง		
๑๗. พื้นที่สำหรับสัตว์เลี้ยง		
๑๘. การรักษาความปลอดภัยในศูนย์พักพิงผู้ประสบภัย		
๑๙. อื่นๆ ระบุ		

หมายเหตุ : มาตรฐานศูนย์พักพิง (องค์การสหประชาชาติ)

รายการ	จำนวน/ประชากร
สุขา	๑ : ๒๐
ระยะทางจากสุขาถึงที่พัก	๕-๕๑ เมตร
เจ้าหน้าที่หลักดูแล	๑:๑๐๐
อาสาสมัครช่วยเหลือ	๔:๑๐๐
น้ำส่วนตัว	๑๕-๒๐ ลิตร/คน/วัน
น้ำสำหรับครัวในศูนย์ฯ	๒๐-๓๐ ลิตร/คน/วัน
น้ำสำหรับหน่วยแพทย์/พยาบาล	๔๐-๖๐ ลิตร/คน/วัน
อาหาร	๒๑๐๐ Kca ๑/คน/วัน
พื้นที่	๓.๕ ตารางเมตร/คน
ขนาดพื้นที่ศูนย์ฯ	๓๐ ตารางเมตร/คน

